

# Syndicat mixte du bassin du gave de Pau

Période 2018/2024

Premier cycle  
de la mise en œuvre  
de la Directive Inondation



## Atlas des enjeux localisés en zones inondables

Stratégie Locale de Gestion du Risque d'inondation  
du bassin du gave de Pau

# ATLAS DES ENJEUX LOCALISES EN ZONE D'ALEA FREQUENT

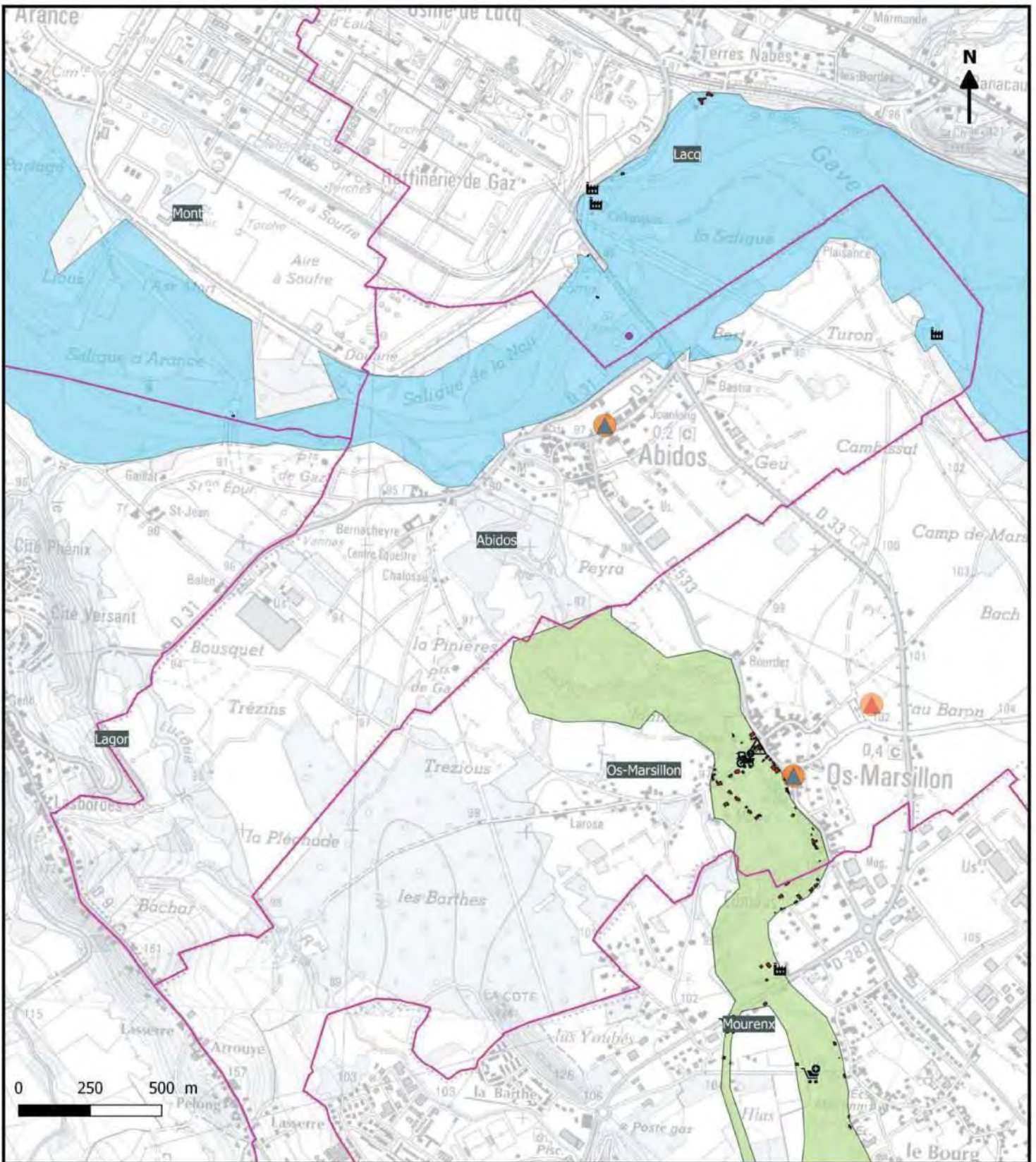
(entre Q10 et Q50)

STRATEGIE LOCALE DE GESTION DU RISQUE  
D'INONDATION DU BASSIN DU GAVE DE PAU



Les sources :

<i>Dates</i>	<i>Etudes et références</i>	<i>Producteurs de la données</i>	<i>Communes concernées</i>	<i>Cours d'eau couvert par l'étude</i>
<b>2013</b>	<b>Emprise de la crue du gave de Pau</b>	<b>ETAT</b>	<b>Lestelle-Bétharram, Montaut, Coarraze, Igon, Nay, Mirepeix, Bourdettes, Baudreix, Arros-de-Nay, Saint-Abit, Pardies-Piétat, Boeil-Bezing, Bordes, Baliros, Assat, Narcastet, Maillon, Narcastet, Meillon, Rontignon, Aressy, Uzos, Mazères-Lezons, Bizanos, Pau, Gelos, Jurançon, Billère, Laroin, Lons, Lescar, Artiguelouve, Poey-de-Lescar, Arbus, Siros, Denguin, Tarsacq, , Labastide-Cézéracq, Bésingrand, Artix, Os-Marsillon, Abidos, Lacq, Mont, Sarpourenx, Argagnon, Maslacq, Castétis, Biron, Orthez, Salles-Mongiscard, Bérenx, Baigts-de-Béarn, Ramous, Bellocq, Puyoo, Lahontan</b>	<b>Gave de Pau</b>
<b>2014</b>	<b>Emprise crue Ousse</b>	<b>ETAT</b>	<b>Pontacq, Barzun, Livron, Espoey, Soumoulou, Nousty, Artigueloutan, Ousse, Lee, Idron, Bizanos</b>	<b>Ousse</b>
<b>De 1994 à 2008</b>	<b>AZI</b>	<b>ETAT</b>	<b>Asson, Arthez-d'Asson, Igon  Saint-Vincent, Coarraze, Bénéjacq, Bordères, Lagos, Beuste, Angaïs, Bordes, Assat, Meillon, Aressy  Arbus, Abos, Pardies, Noguères, Mourenx, Os-Marsillon</b>	<b>Ouzom  Lagoin  Baïse</b>
	<b>Connaissance historique questionnaire</b>	<b>SMBGP</b>	<b>Gomer, Ausseveille</b>	

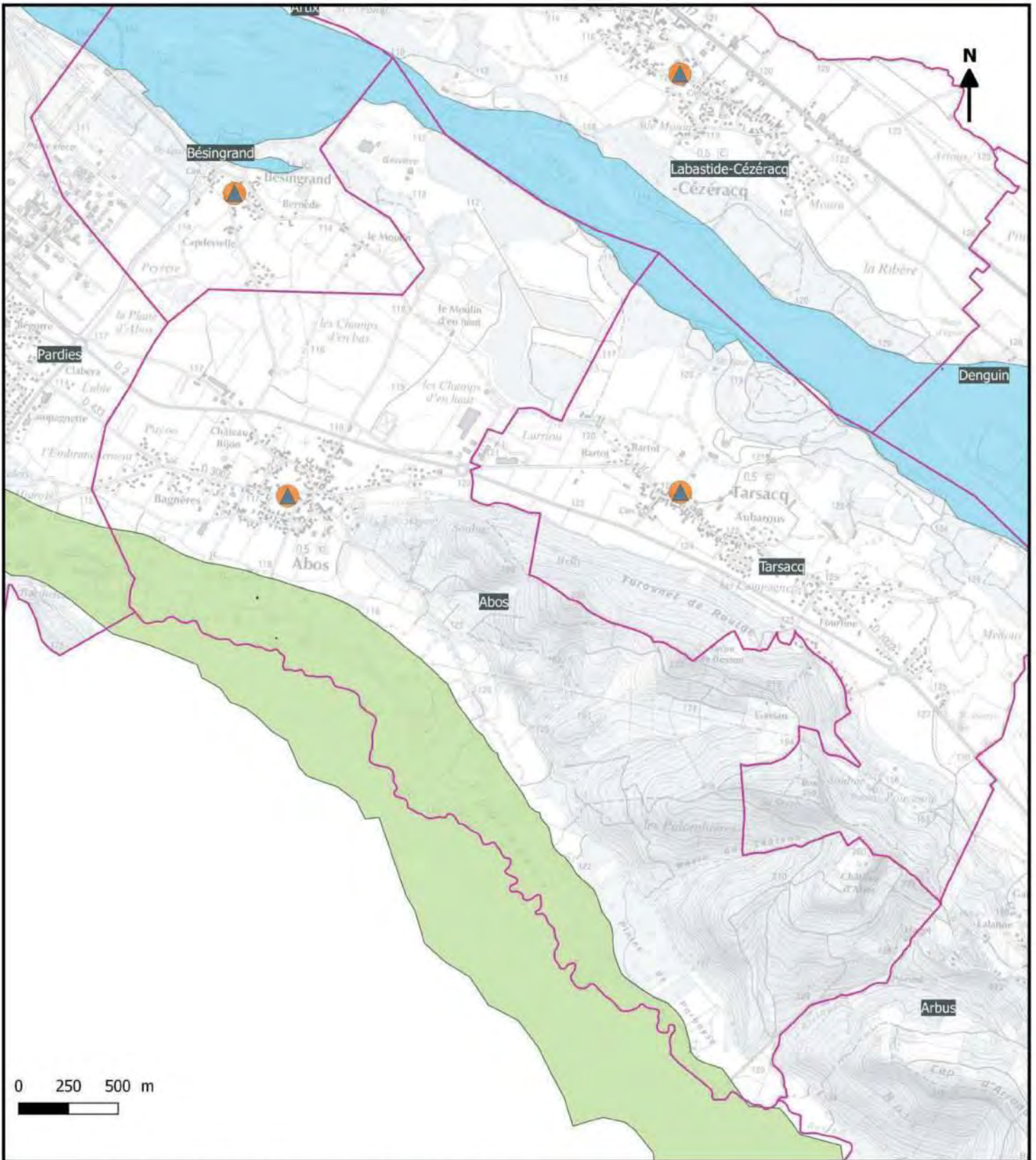


Les enjeux présents en zone inondable decennale à cinquantennale

- |                                  |                       |                                |
|----------------------------------|-----------------------|--------------------------------|
| Habitats/commerces de proximité  | Commerce              | Gendarmerie/Police             |
| Camping                          | Industrie             | Caserne de pompiers            |
| Etablissement scolaire et crèche | ICPE                  | Crue du gave de Pau 2013       |
| Etablissement de santé           | Patrimoine            | Crue de l'Ousse 2014           |
| Medecin                          | Captage d'eau potable | Atlas des zones inondables Q10 |
| Bâtiment agricole                | Station d'épuration   |                                |
|                                  | Mairie                |                                |

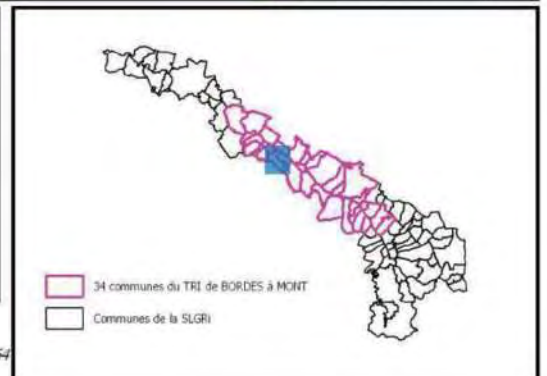






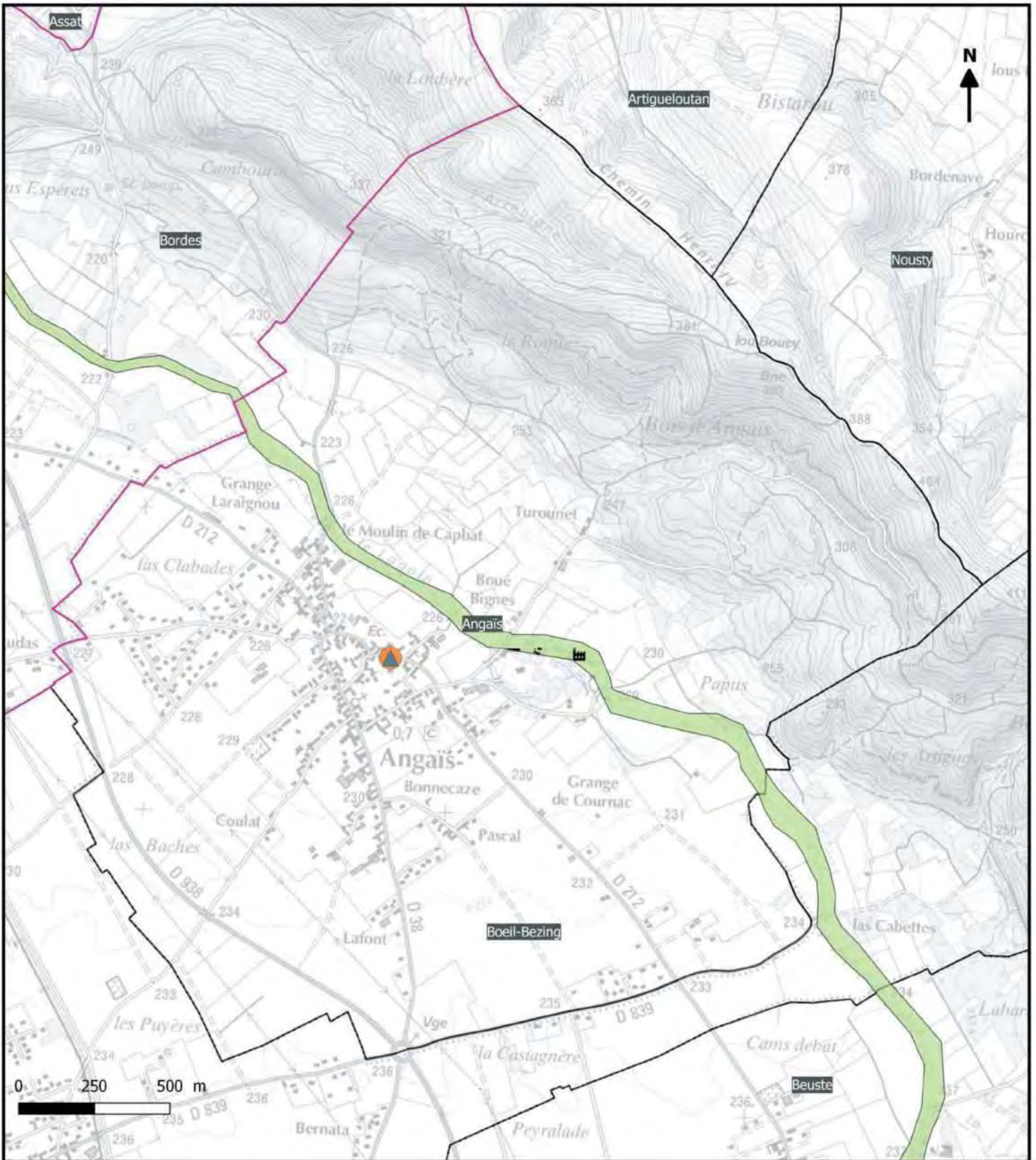
Les enjeux présents en zone inondable decennale à cinquantennale

- |                                  |                       |                                |
|----------------------------------|-----------------------|--------------------------------|
| Habitats/commerces de proximité  | Commerce              | Gendarmerie/Police             |
| Camping                          | Industrie             | Caserne de pompiers            |
| Etablissement scolaire et crèche | ICPE                  | Crue du gave de Pau 2013       |
| Etablissement de santé           | Patrimoine            | Crue de l'Ousse 2014           |
| Medecin                          | Captage d'eau potable | Atlas des zones inondables Q10 |
| Bâtiment agricole                | Station d'épuration   |                                |
|                                  | Mairie                |                                |



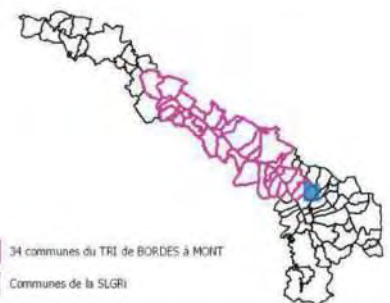


**Stratégie Locale Gestion du Risque d'inondation**  
**Territoire à Risque Important d'inondation du bassin du gave de Pau**  
**Commune de Angaïs - Carte des enjeux localisés en zone d'aléa fréquent entre Q10 et Q50**

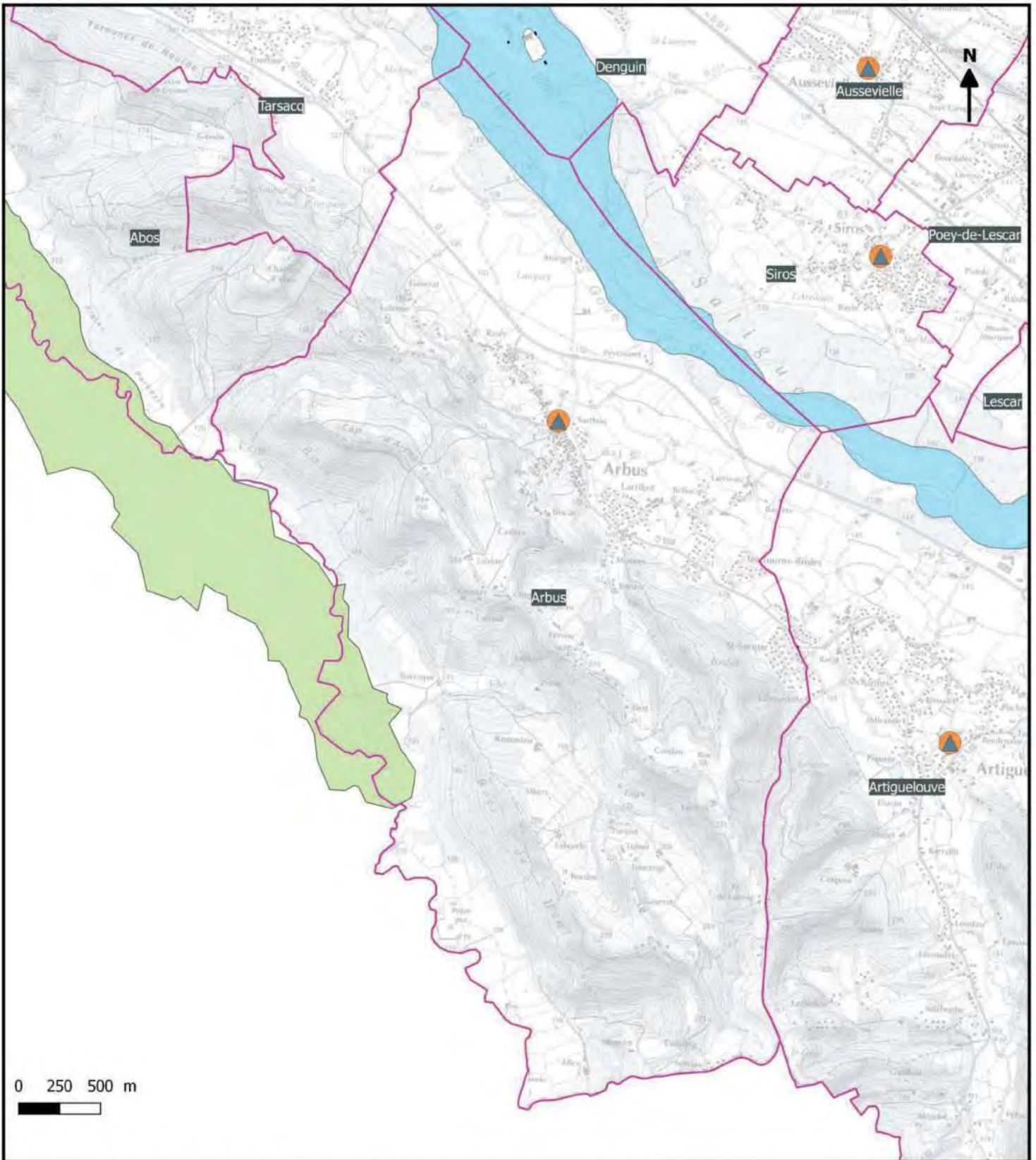


**Les enjeux présents en zone inondable decennale à cinquantennale**

- |                                  |                       |                               |
|----------------------------------|-----------------------|-------------------------------|
| Habitats/commerces de proximité  | Commerce              | Gendarmerie/Police            |
| Camping                          | Industrie             | Caserne de pompiers           |
| Etablissement scolaire et crèche | ICPE                  | Crue du gave de Pau 2013      |
| Etablissement de santé           | Patrimoine            | Crue de l'Ousse 2014          |
| Medecin                          | Captage d'eau potable | Atlas des zone inondables Q10 |
| Bâtiment agricole                | Station d'épuration   |                               |
|                                  | Mairie                |                               |

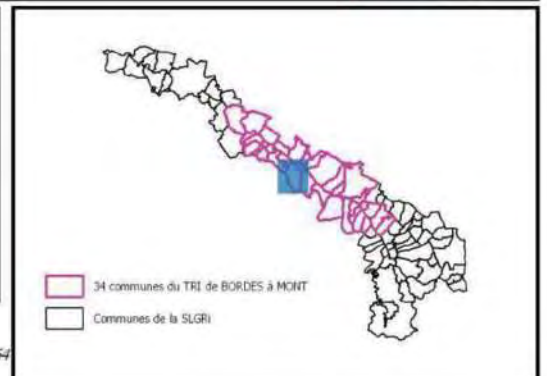




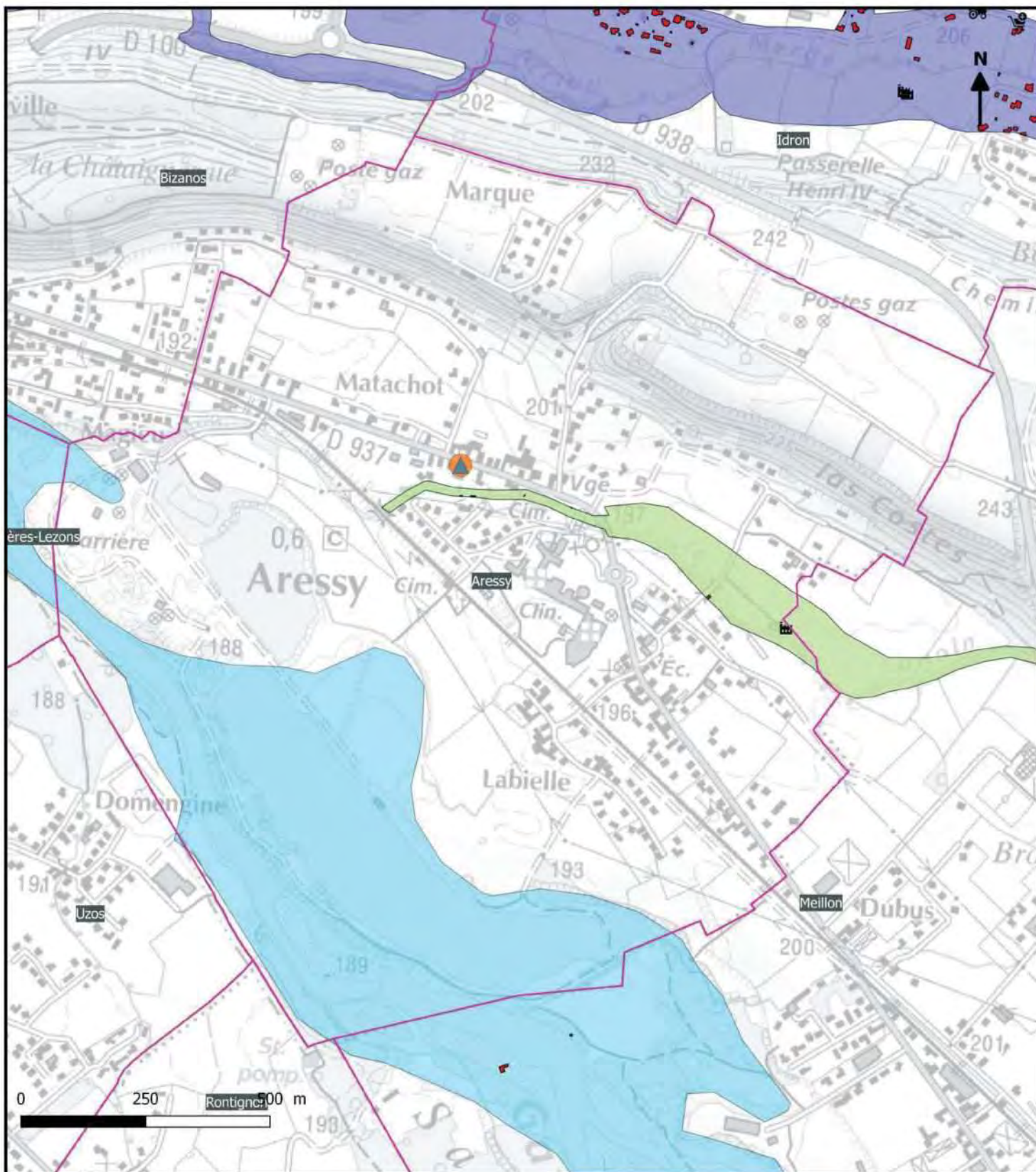


Les enjeux présents en zone inondable decennale à cinquantennale

- |                                  |                       |                               |
|----------------------------------|-----------------------|-------------------------------|
| Habitats/commerces de proximité  | Commerce              | Gendarmerie/Police            |
| Camping                          | Industrie             | Caserne de pompiers           |
| Etablissement scolaire et crèche | ICPE                  | Crue du gave de Pau 2013      |
| Etablissement de santé           | Patrimoine            | Crue de l'Ousse 2014          |
| Medecin                          | Captage d'eau potable | Atlas des zone inondables Q10 |
| Bâtiment agricole                | Station d'épuration   |                               |
|                                  | Mairie                |                               |

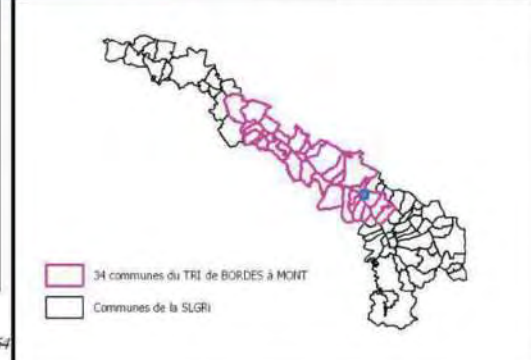




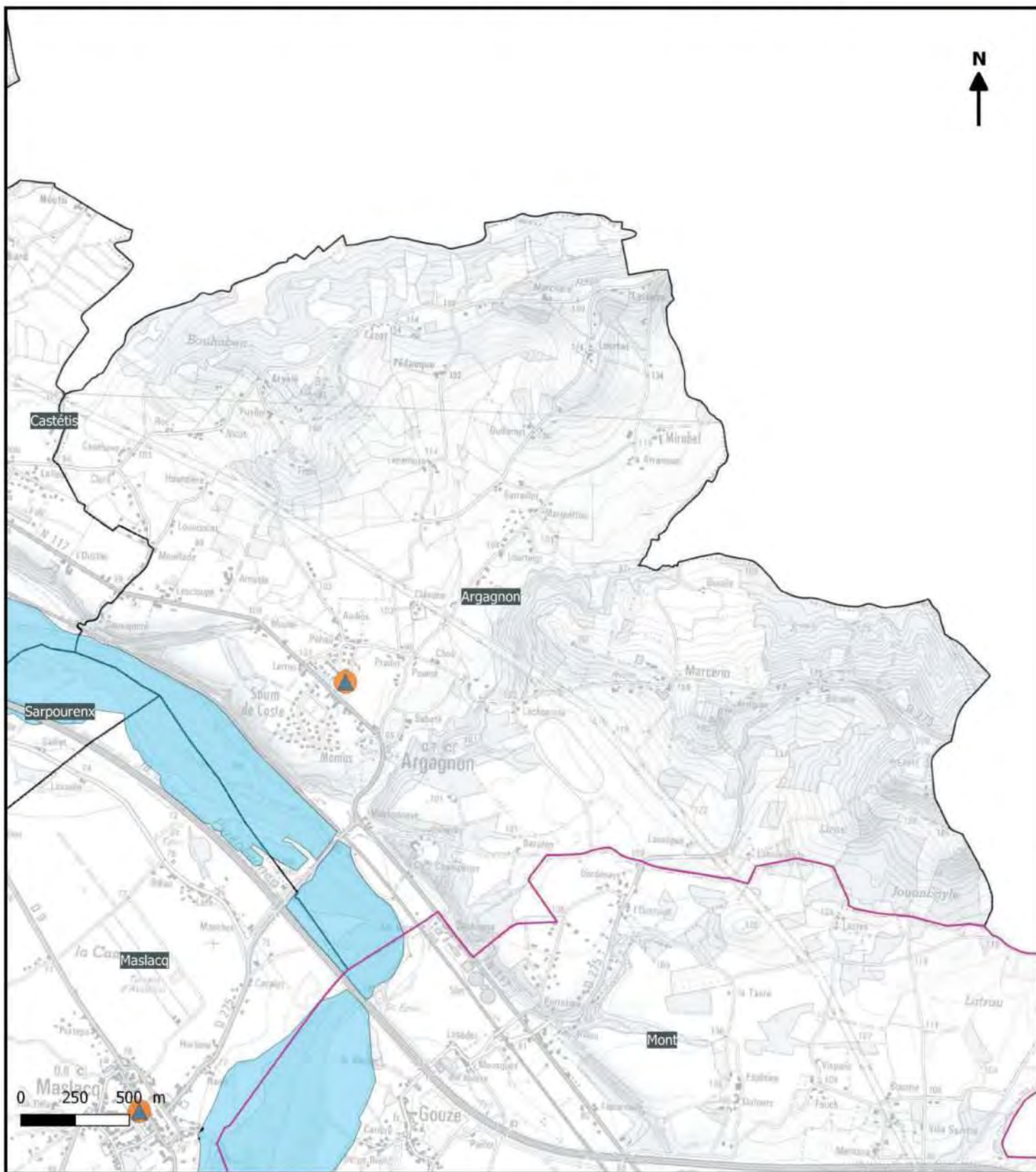


Les enjeux présents en zone inondable decennale à cinquantennale

- |                                  |                       |                               |
|----------------------------------|-----------------------|-------------------------------|
| Habitats/commerces de proximité  | Commerce              | Gendarmerie/Police            |
| Camping                          | Industrie             | Caserne de pompiers           |
| Etablissement scolaire et crèche | ICPE                  | Crue du gave de Pau 2013      |
| Etablissement de santé           | Patrimoine            | Crue de l'Ousse 2014          |
| Medecin                          | Captage d'eau potable | Atlas des zone inondables Q10 |
| Bâtiment agricole                | Station d'épuration   |                               |
|                                  | Mairie                |                               |

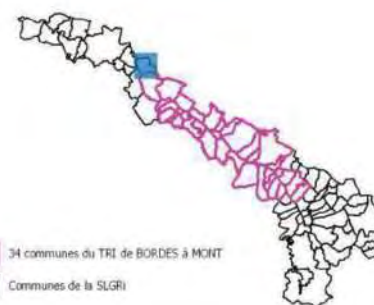




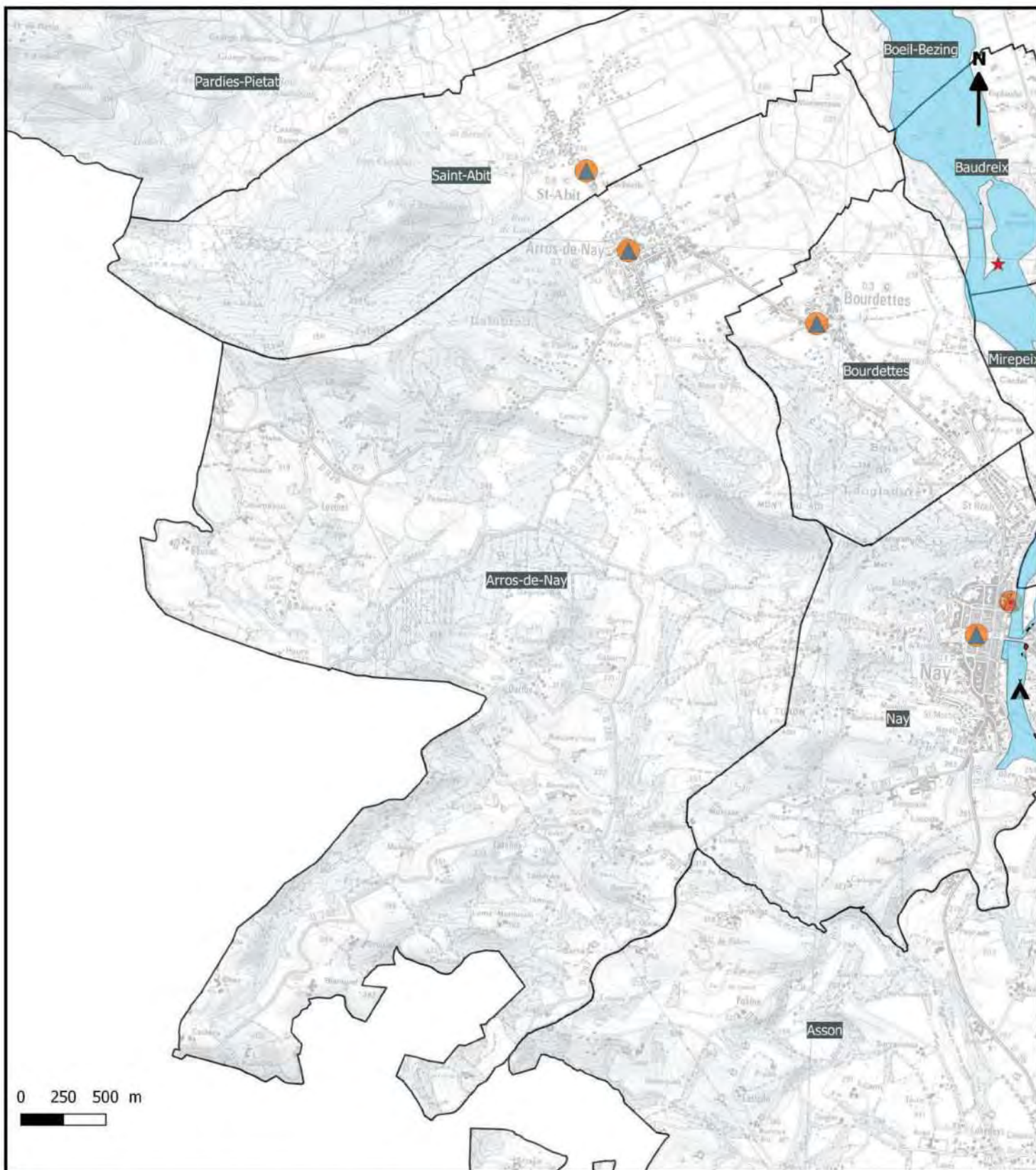


Les enjeux présents en zone inondable decennale à cinquantennale

- |                                  |                       |                                |
|----------------------------------|-----------------------|--------------------------------|
| Habitats/commerces de proximité  | Commerce              | Gendarmerie/Police             |
| Camping                          | Industrie             | Caserne de pompiers            |
| Etablissement scolaire et crèche | ICPE                  | Crue du gave de Pau 2013       |
| Etablissement de santé           | Patrimoine            | Crue de l'Ousse 2014           |
| Medecin                          | Captage d'eau potable | Atlas des zones inondables Q10 |
| Bâtiment agricole                | Station d'épuration   |                                |
|                                  | Mairie                |                                |

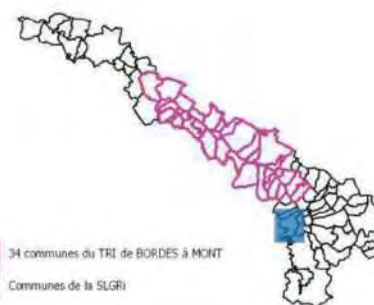




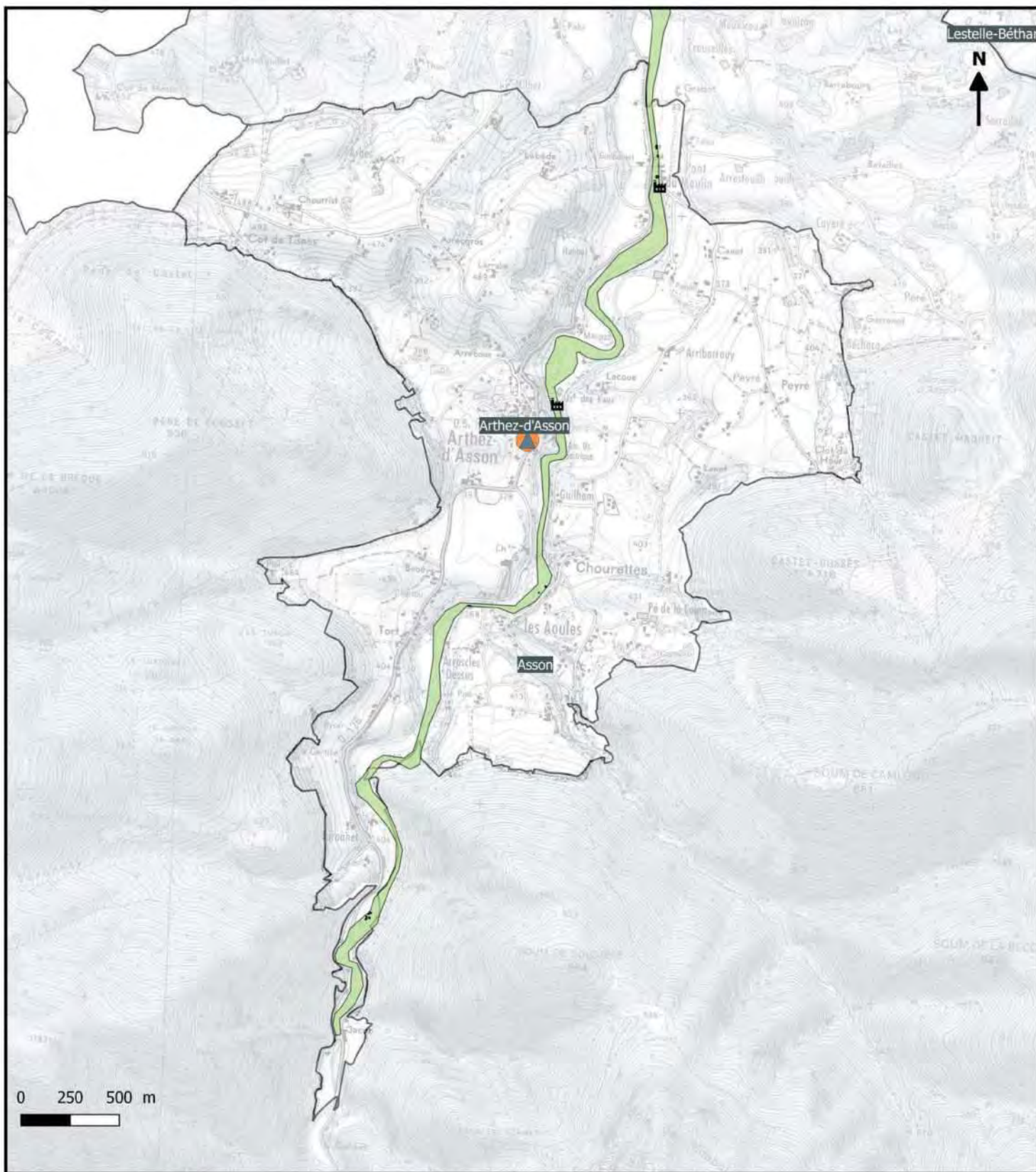


Les enjeux présents en zone inondable decennale à cinquantennale

- |                                  |                       |                               |
|----------------------------------|-----------------------|-------------------------------|
| Habitats/commerces de proximité  | Commerce              | Gendarmerie/Police            |
| Camping                          | Industrie             | Caserne de pompiers           |
| Etablissement scolaire et crèche | ICPE                  | Crue du gave de Pau 2013      |
| Etablissement de santé           | Patrimoine            | Crue de l'Ousse 2014          |
| Medecin                          | Captage d'eau potable | Atlas des zone inondables Q10 |
| Bâtiment agricole                | Station d'épuration   |                               |
|                                  | Mairie                |                               |

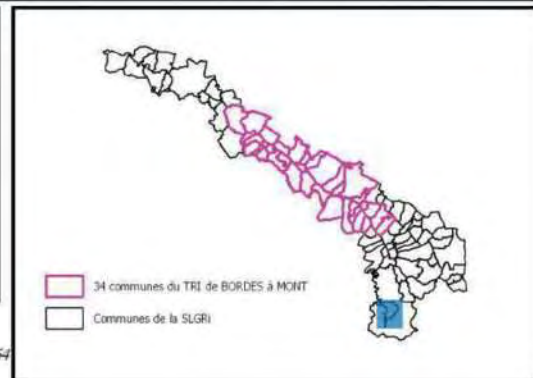




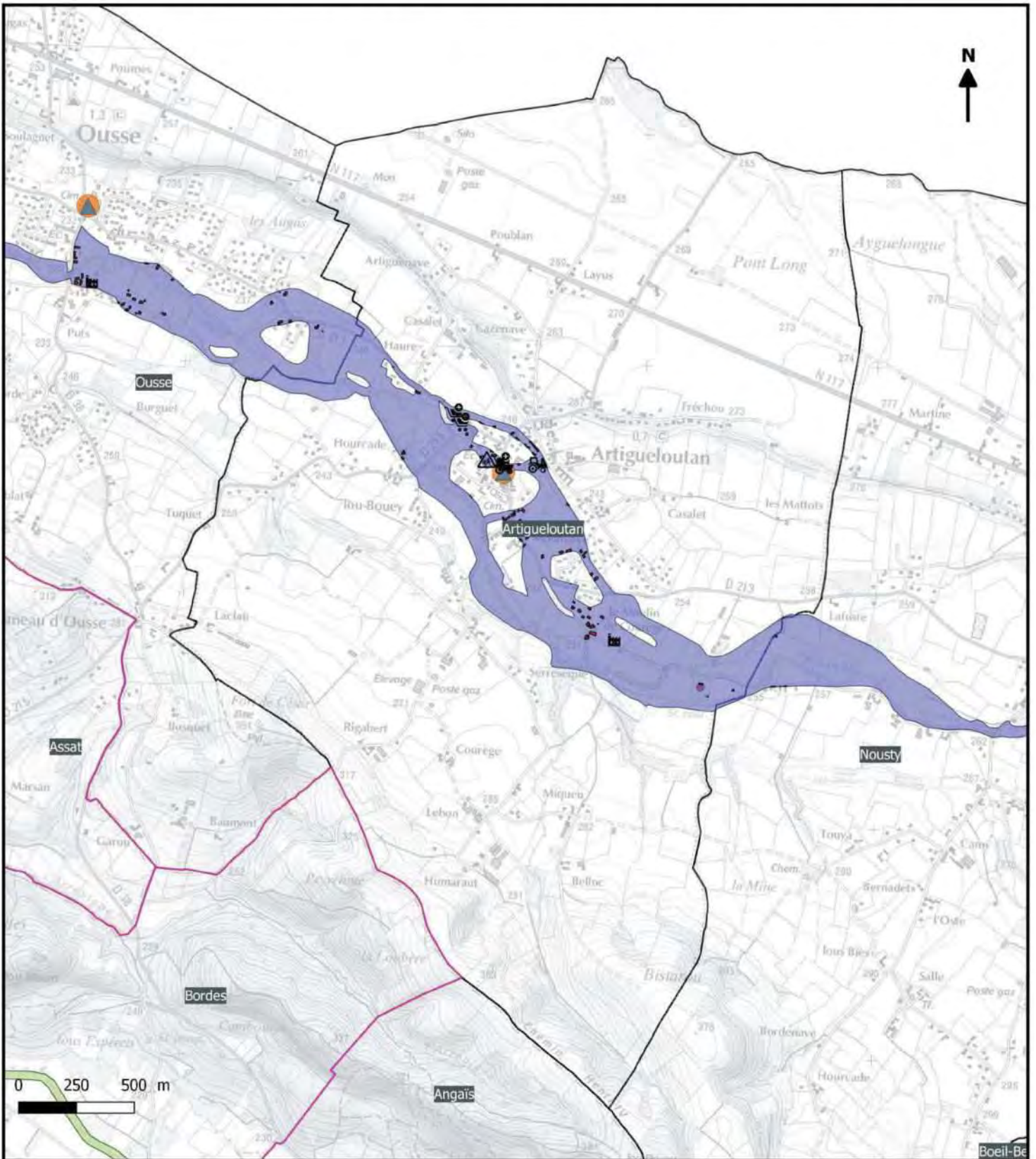


Les enjeux présents en zone inondable decennale à cinquantennale

- |                                  |                       |                               |
|----------------------------------|-----------------------|-------------------------------|
| Habitats/commerces de proximité  | Commerce              | Gendarmerie/Police            |
| Camping                          | Industrie             | Caserne de pompiers           |
| Etablissement scolaire et crèche | ICPE                  | Crue du gave de Pau 2013      |
| Etablissement de santé           | Patrimoine            | Crue de l'Ousse 2014          |
| Medecin                          | Captage d'eau potable | Atlas des zone inondables Q10 |
| Bâtiment agricole                | Station d'épuration   |                               |
|                                  | Mairie                |                               |

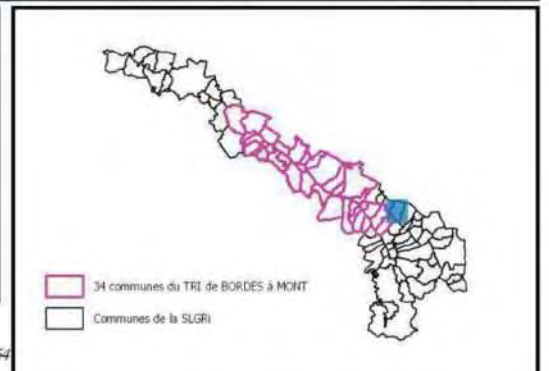






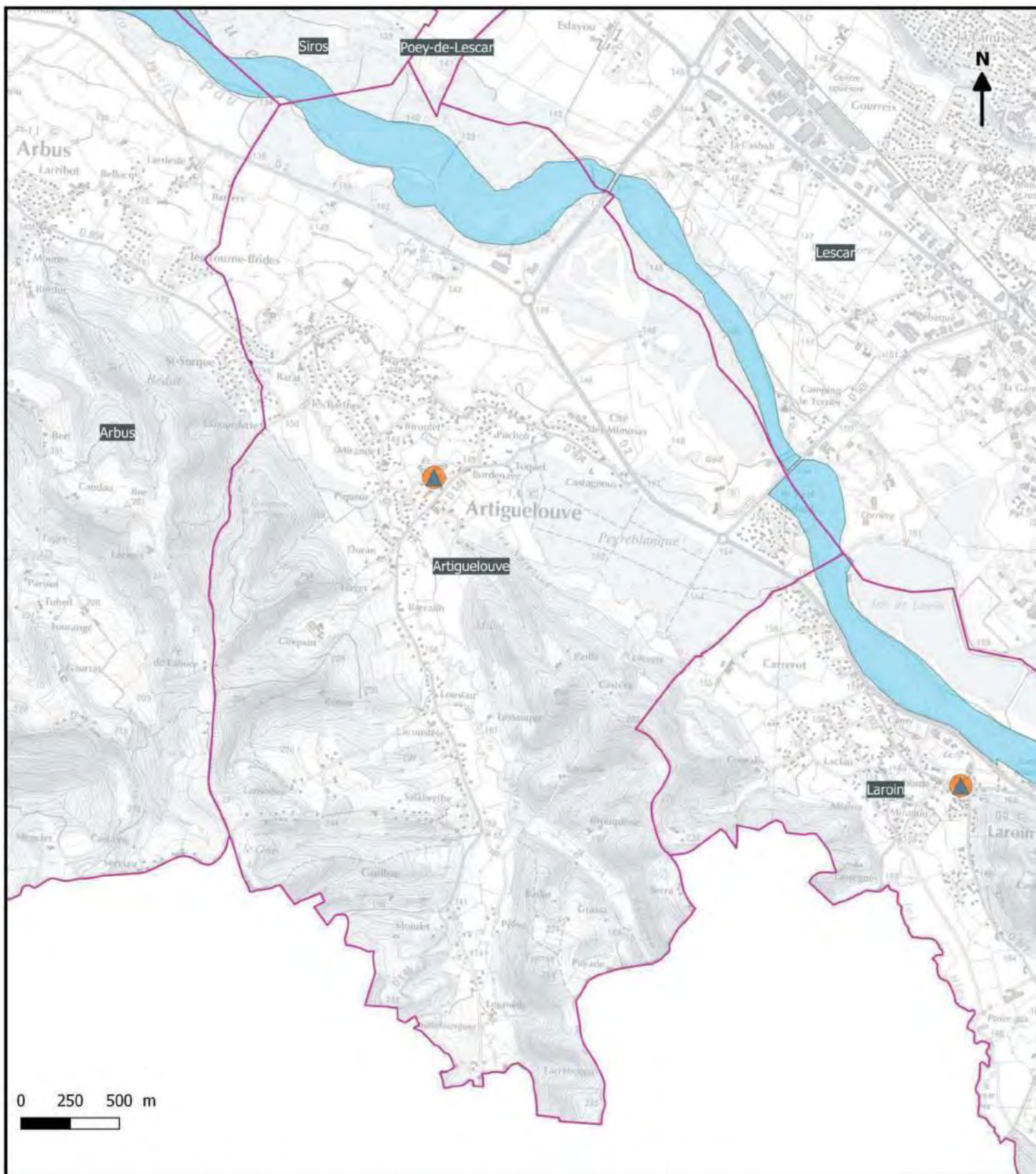
**Les enjeux présents en zone inondable decennale à cinquantennale**

Habitats/commerces de proximité	Commerce	Gendarmerie/Police
Camping	Industrie	Caserne de pompiers
Etablissement scolaire et crèche	ICPE	Crue du gave de Pau 2013
Etablissement de santé	Patrimoine	Crue de l'Ousse 2014
Medecin	Captage d'eau potable	Atlas des zones inondables Q10
Bâtiment agricole	Station d'épuration	
	Mairie	



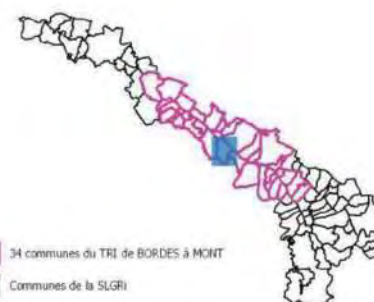
AB- SMBGP/ 2018/ SLGRI du TRI du bassin du gave de Pau  
 Données enjeux : BDTPO 2017 + COTECH LOCAUX SLGRI 2018  
 Données aléas: Emprise de la crue du Gave de Pau 2013 + emprise de la crue de l'Ousse 2014 + Atlas des zones inondables Q10 DDTM64



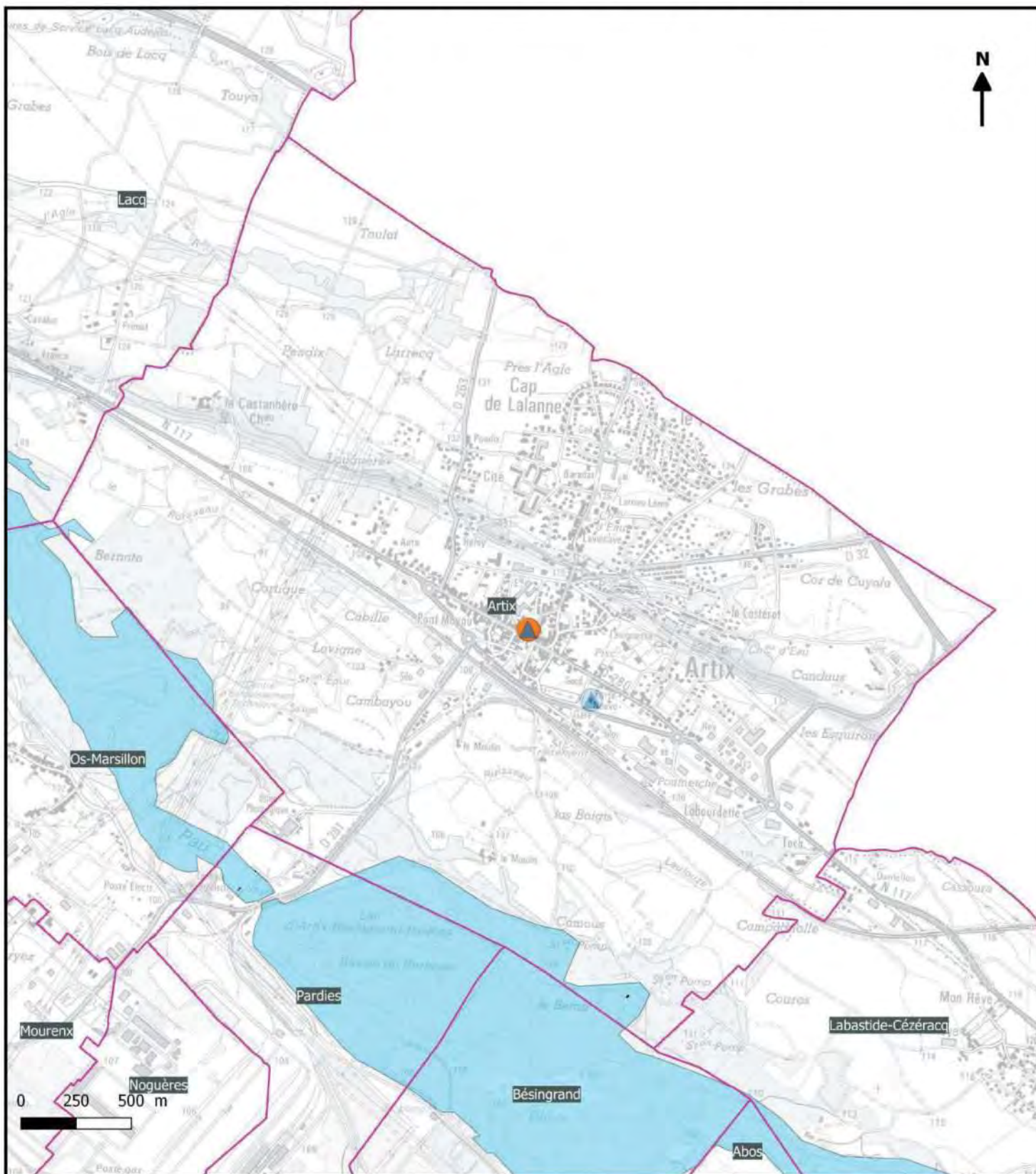


Les enjeux présents en zone inondable decennale à cinquantennale

- |                                  |                       |                               |
|----------------------------------|-----------------------|-------------------------------|
| Habitats/commerces de proximité  | Commerce              | Gendarmerie/Police            |
| Camping                          | Industrie             | Caserne de pompiers           |
| Etablissement scolaire et crèche | ICPE                  | Crue du gave de Pau 2013      |
| Etablissement de santé           | Patrimoine            | Crue de l'Ousse 2014          |
| Medecin                          | Captage d'eau potable | Atlas des zone inondables Q10 |
| Bâtiment agricole                | Station d'épuration   |                               |
|                                  | Mairie                |                               |







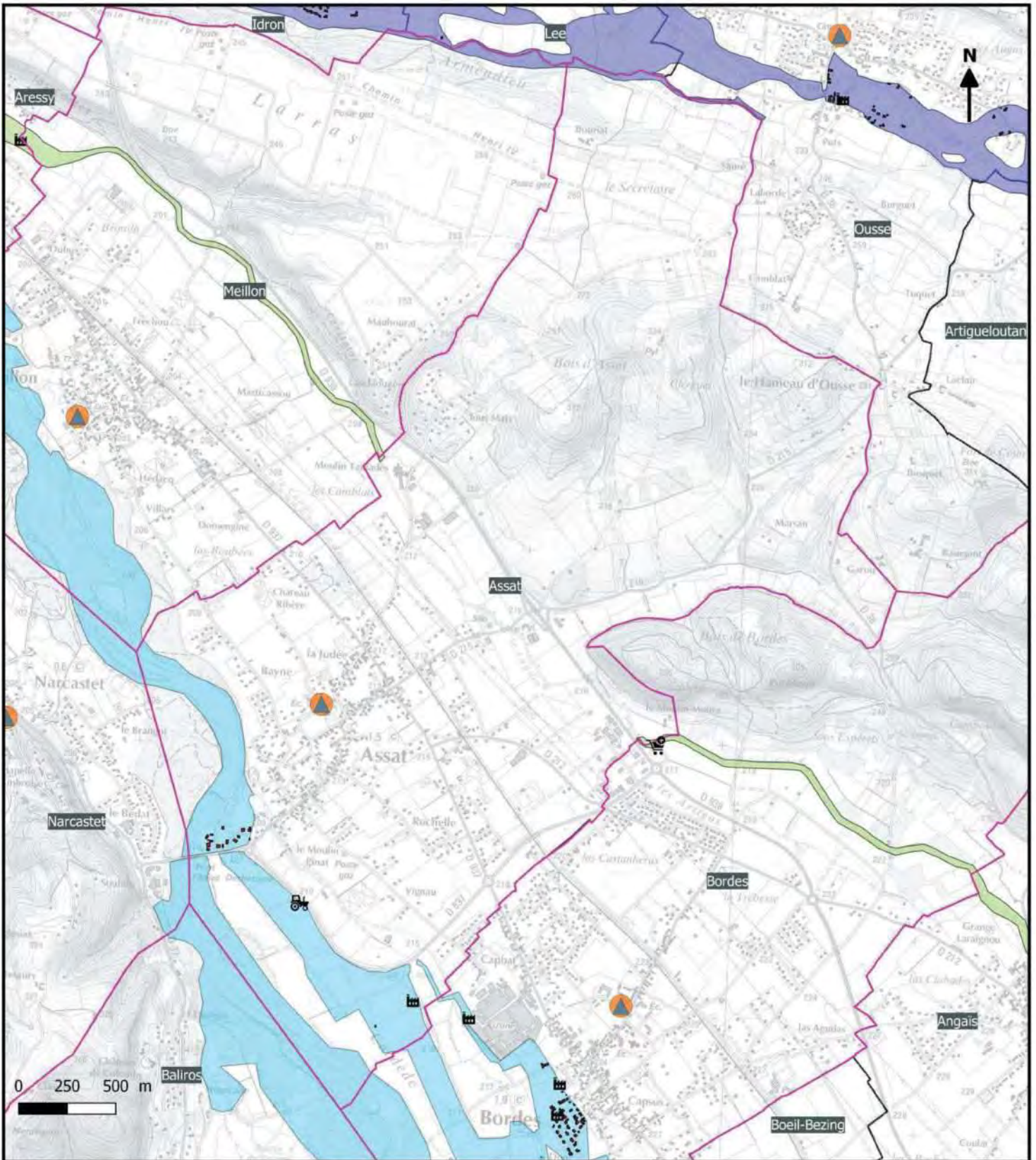
Les enjeux présents en zone inondable decennale à cinquantennale

- |                                  |                       |                                |
|----------------------------------|-----------------------|--------------------------------|
| Habitats/commerces de proximité  | Commerce              | Gendarmerie/Police             |
| Camping                          | Industrie             | Caserne de pompiers            |
| Etablissement scolaire et crèche | ICPE                  | Crue du gave de Pau 2013       |
| Etablissement de santé           | Patrimoine            | Crue de l'Ousse 2014           |
| Medecin                          | Captage d'eau potable | Atlas des zones inondables Q10 |
| Bâtiment agricole                | Station d'épuration   |                                |
|                                  | Mairie                |                                |



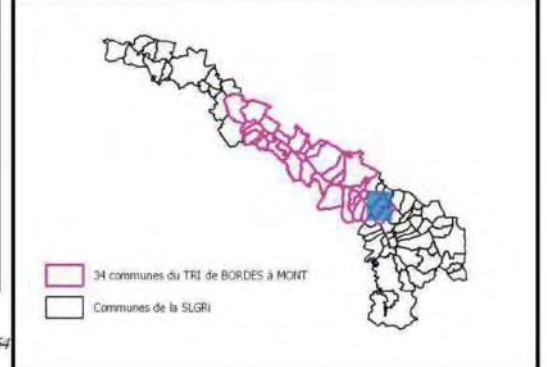


**Stratégie Locale Gestion du Risque d'inondation**  
**Territoire à Risque Important d'inondation du bassin du gave de Pau**  
**Commune de Assat - Carte des enjeux localisés en zone d'aléa fréquent entre Q10 et Q50**



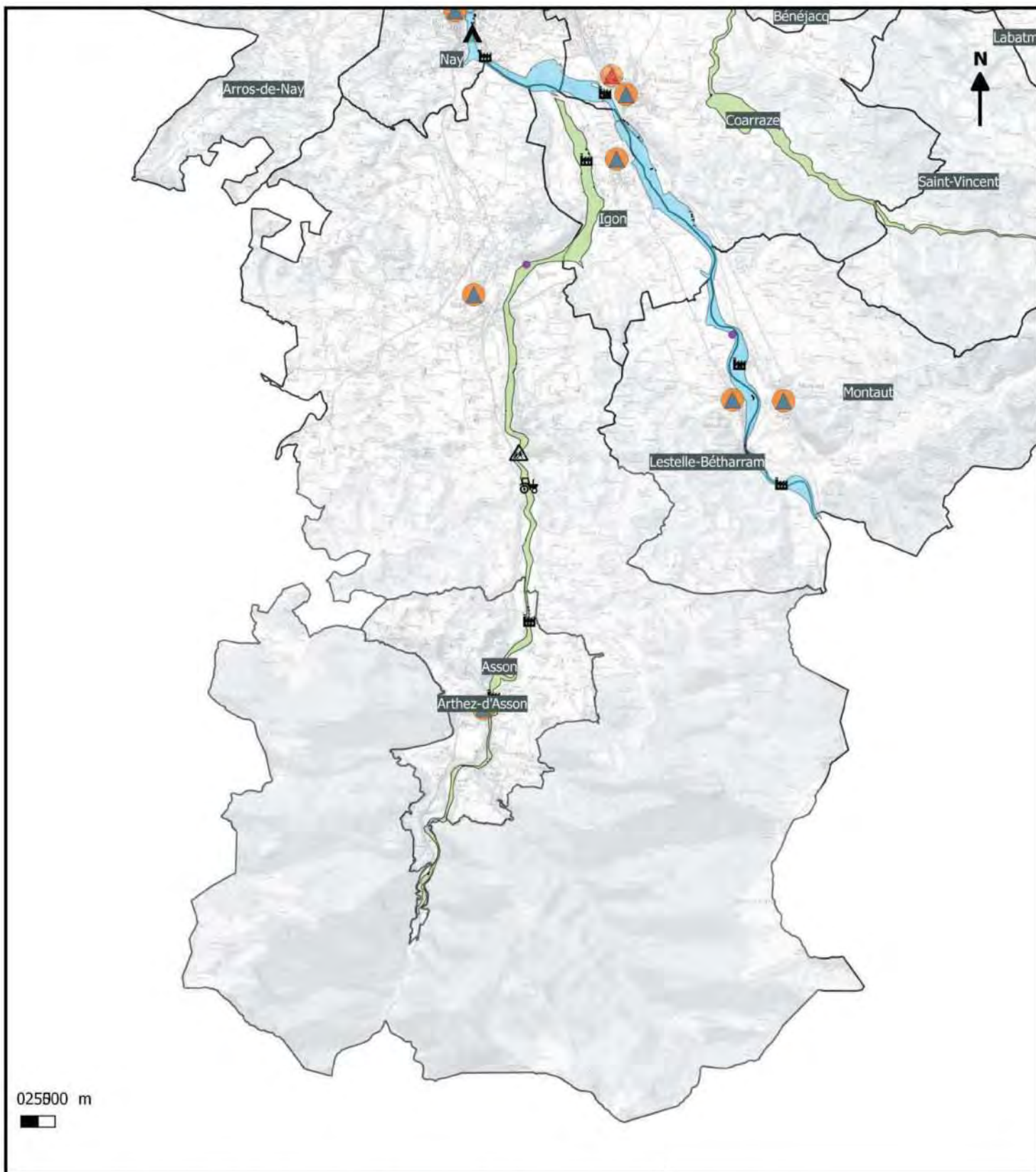
**Les enjeux présents en zone inondable decennale à cinquantennale**

- |                                  |                       |                               |
|----------------------------------|-----------------------|-------------------------------|
| Habitats/commerces de proximité  | Commerce              | Gendarmerie/Police            |
| Camping                          | Industrie             | Caserne de pompiers           |
| Etablissement scolaire et crèche | ICPE                  | Crue du gave de Pau 2013      |
| Etablissement de santé           | Patrimoine            | Crue de l'Ousse 2014          |
| Medecin                          | Captage d'eau potable | Atlas des zone inondables Q10 |
| Bâtiment agricole                | Station d'épuration   |                               |
|                                  | Mairie                |                               |



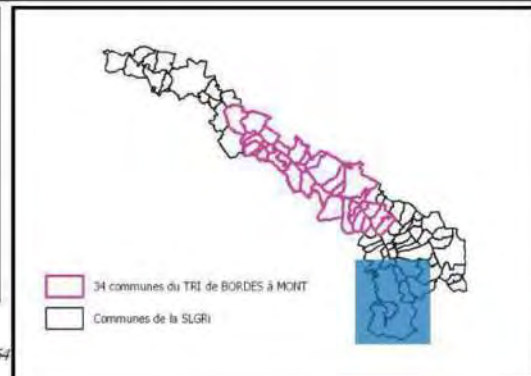
AB- SMBGP/ 2018/ SLGRI du TRI du bassin du gave de Pau  
 Données enjeux : BDTPO 2017 + COTECH LOCAUX SLGRI 2018  
 Données aléas: Emprise de la crue du Gave de Pau 2013 + emprise de la crue de l'Ousse 2014 + Atlas des zones inondables Q10 DDTM64



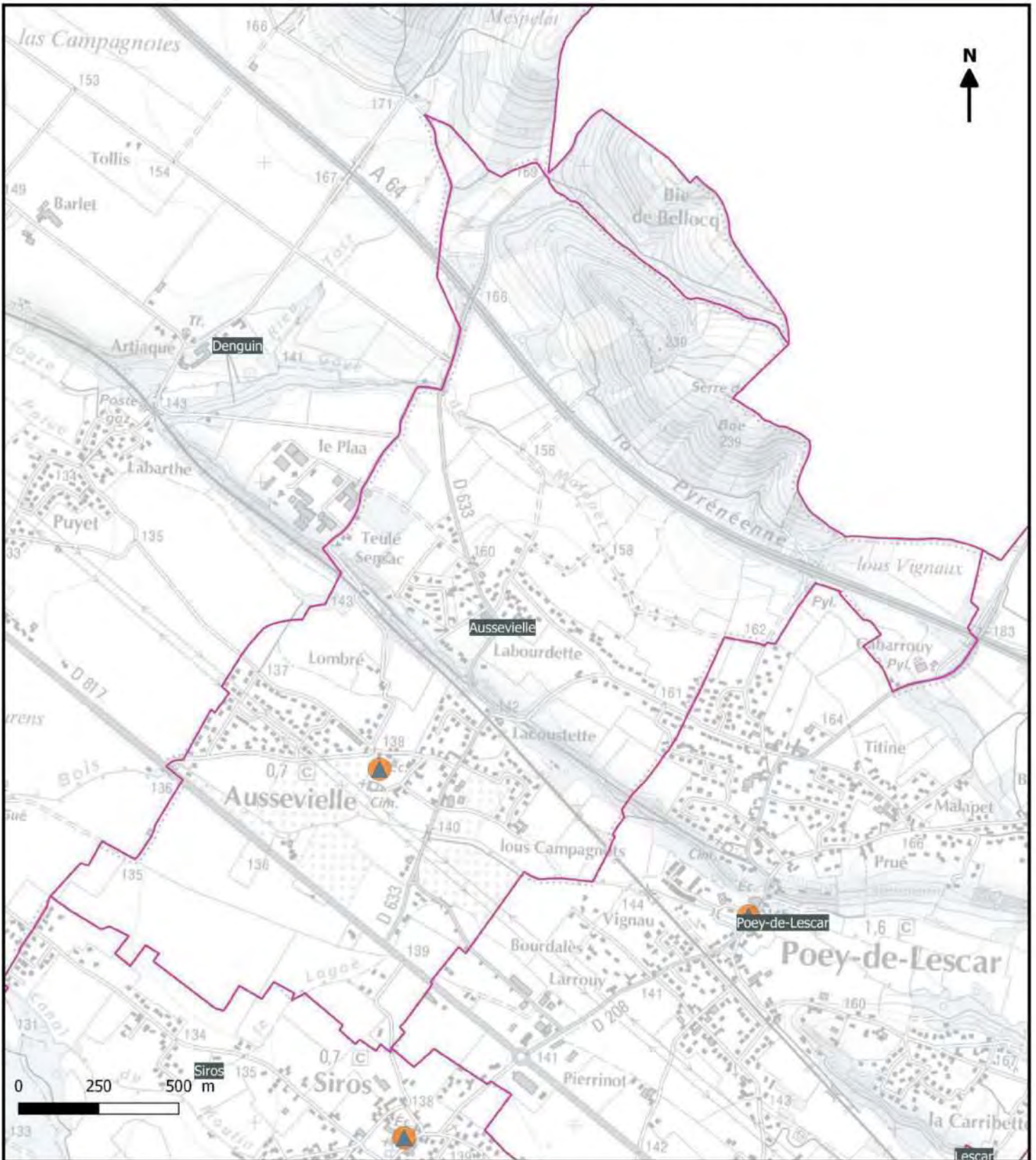


Les enjeux présents en zone inondable decennale à cinquantennale

- |                                  |                       |                                |
|----------------------------------|-----------------------|--------------------------------|
| Habitats/commerces de proximité  | Commerce              | Gendarmerie/Police             |
| Camping                          | Industrie             | Caserne de pompiers            |
| Etablissement scolaire et crèche | ICPE                  | Crue du gave de Pau 2013       |
| Etablissement de santé           | Patrimoine            | Crue de l'Ousse 2014           |
| Medecin                          | Captage d'eau potable | Atlas des zones inondables Q10 |
| Bâtiment agricole                | Station d'épuration   |                                |
|                                  | Mairie                |                                |







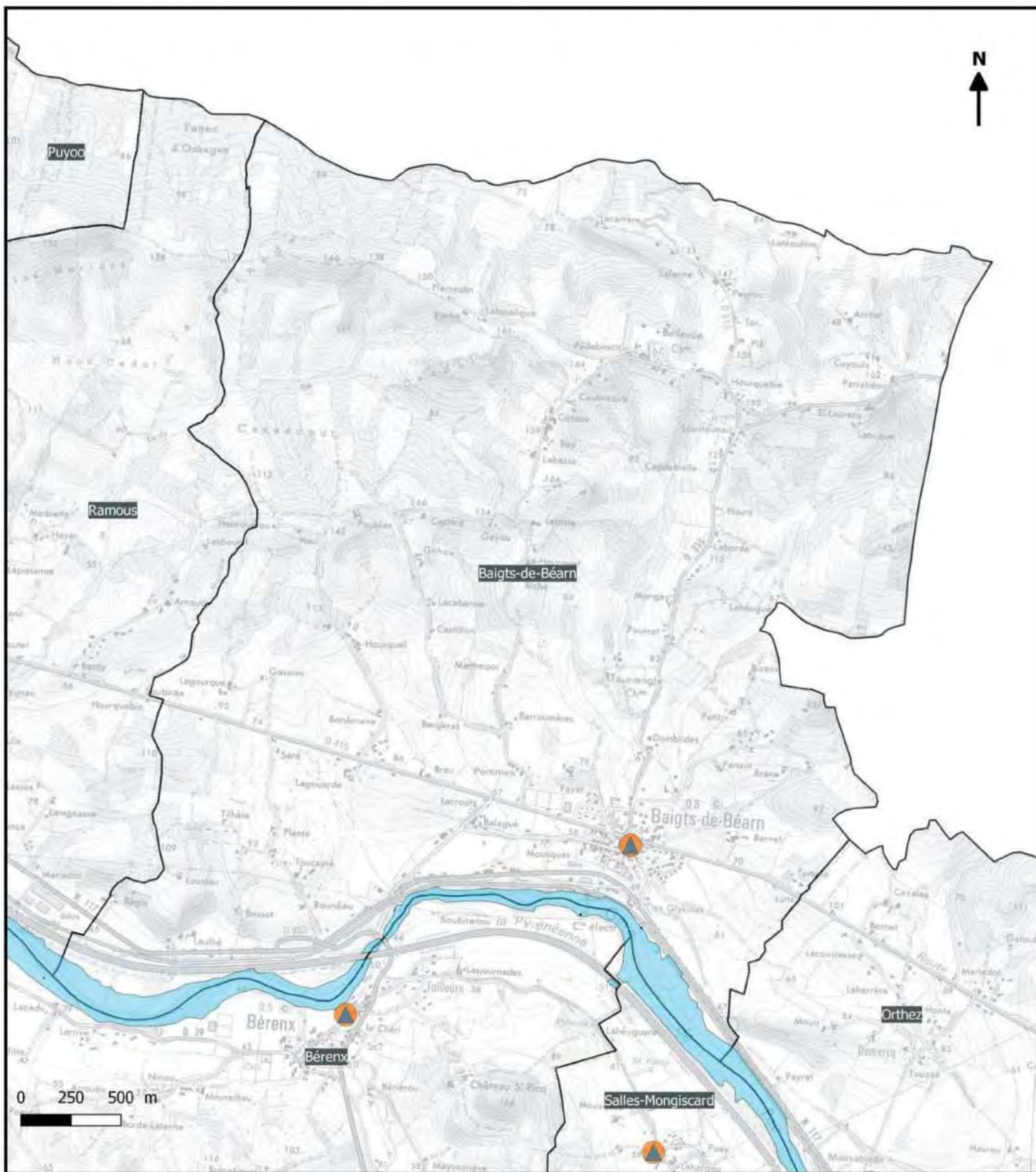
**Les enjeux présents en zone inondable decennale à cinquantennale**

Habitats/commerces de proximité	Commerce	Gendarmerie/Police
Camping	Industrie	Caserne de pompiers
Etablissement scolaire et crèche	ICPE	Crue du gave de Pau 2013
Etablissement de santé	Patrimoine	Crue de l'Ousse 2014
Medecin	Captage d'eau potable	Atlas des zone inondables Q10
Bâtiment agricole	Station d'épuration	
	Mairie	

34 communes du TRI de BORDES à MONT  
 Communes de la SLGRI

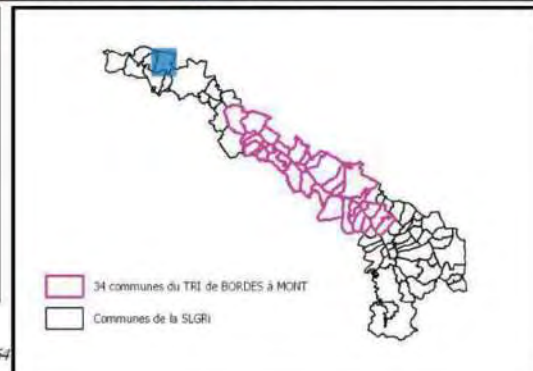
AB- SMBGP/ 2018/ SLGRI du TRI du bassin du gave de Pau  
 Données enjeux : BDTPO 2017 + COTECH LOCAUX SLGRI 2018  
 Données aléas: Emprise de la crue du Gave de Pau 2013 + emprise de la crue de l'Ousse 2014 + Atlas des zones inondables Q10 DDTM64





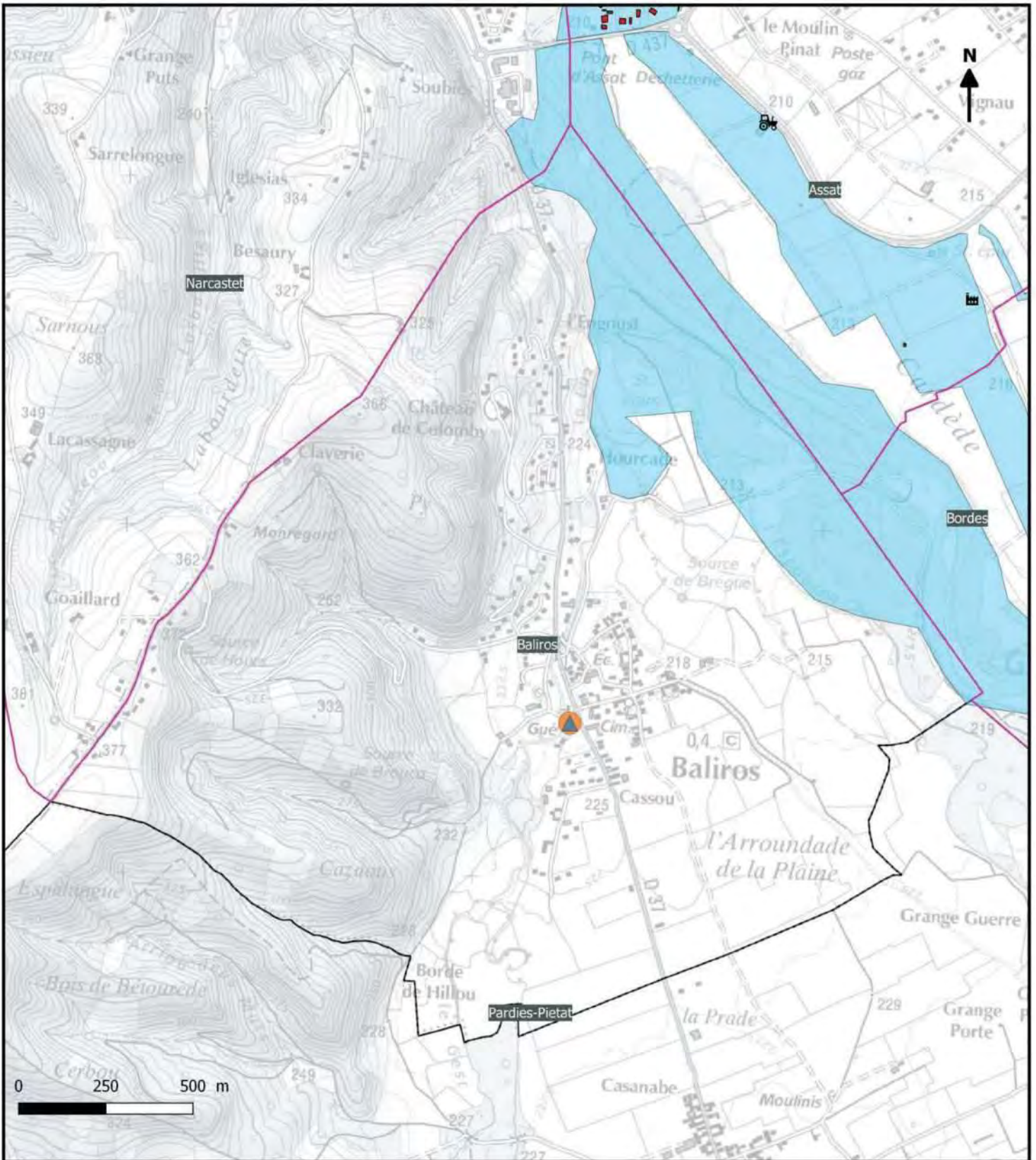
Les enjeux présents en zone inondable decennale à cinquantennale

- |                                  |                       |                                |
|----------------------------------|-----------------------|--------------------------------|
| Habitats/commerces de proximité  | Commerce              | Gendarmerie/Police             |
| Camping                          | Industrie             | Caserne de pompiers            |
| Etablissement scolaire et crèche | ICPE                  | Crue du gave de Pau 2013       |
| Etablissement de santé           | Patrimoine            | Crue de l'Ousse 2014           |
| Medecin                          | Captage d'eau potable | Atlas des zones inondables Q10 |
| Bâtiment agricole                | Station d'épuration   |                                |
|                                  | Mairie                |                                |



AB- SMBGP/ 2018/ SLGRI du TRI du bassin du gave de Pau  
 Données enjeux : BDTPO 2017 + COTECH LOCAUX SLGRI 2018  
 Données aléas: Emprise de la crue du Gave de Pau 2013 + emprise de la crue de l'Ousse 2014 + Atlas des zones inondables Q10 DDTM64





**Les enjeux présents en zone inondable decennale à cinquantennale**

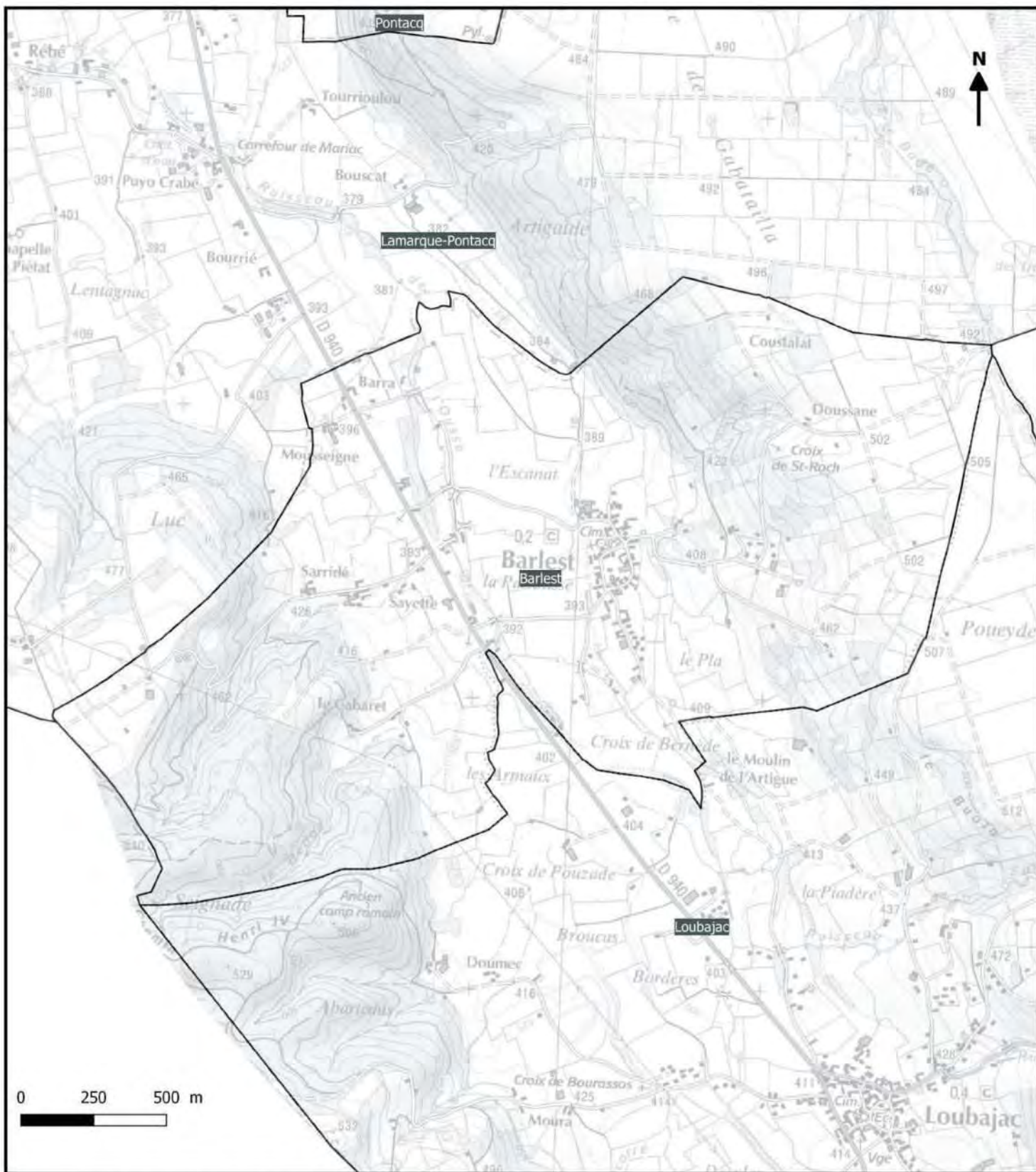
Habitats/commerces de proximité	Commerce	Gendarmerie/Police
Camping	Industrie	Caserne de pompiers
Etablissement scolaire et crèche	ICPE	Crue du gave de Pau 2013
Etablissement de santé	Patrimoine	Crue de l'Ousse 2014
Medecin	Captage d'eau potable	Atlas des zone inondables Q10
Bâtiment agricole	Station d'épuration	
	Mairie	

34 communes du TRI de BORDES à MONT  
 Communes de la SLGRI

AB- SMBGP/ 2018/ SLGRI du TRI du bassin du gave de Pau  
 Données enjeux : BDTOP0 2017 + COTECH LOCAUX SLGRI 2018  
 Données aléas: Emprise de la crue du Gave de Pau 2013 + emprise de la crue de l'Ousse 2014 + Atlas des zones inondables Q10 DDTM64

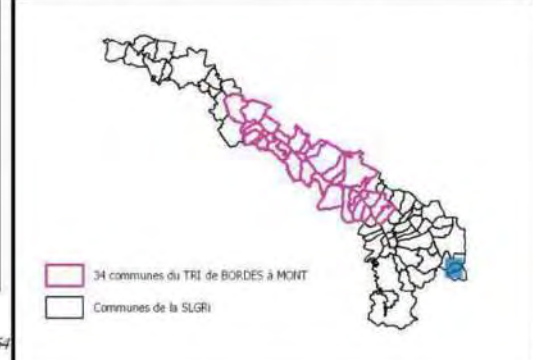


**Stratégie Locale Gestion du Risque d'inondation**  
**Territoire à Risque Important d'inondation du bassin du gave de Pau**  
**Commune de Barlest - Carte des enjeux localisés en zone d'aléa fréquent entre Q10 et Q50**

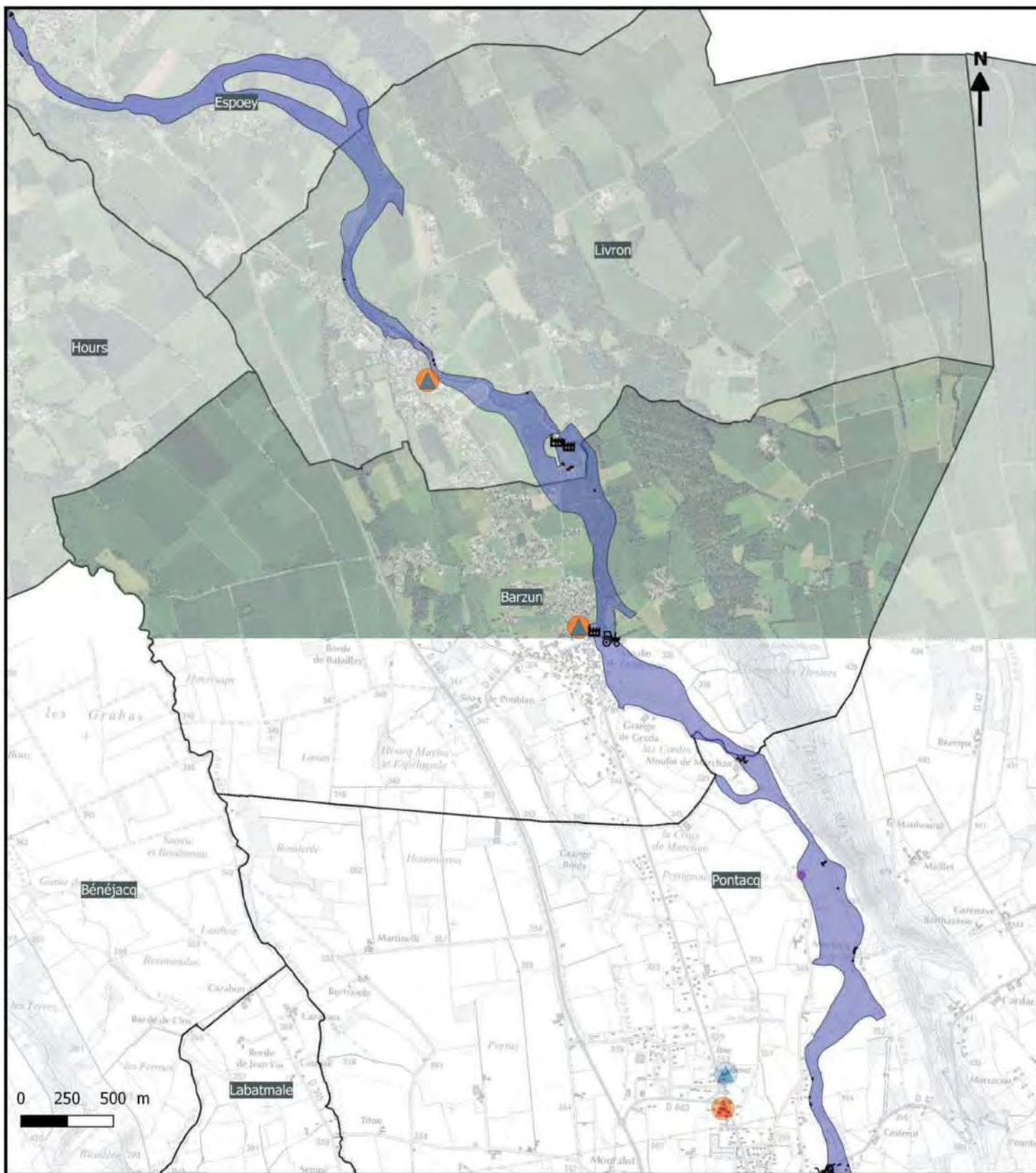


**Les enjeux présents en zone inondable decennale à cinquantennale**

- |                                  |                       |                               |
|----------------------------------|-----------------------|-------------------------------|
| Habitats/commerces de proximité  | Commerce              | Gendarmerie/Police            |
| Camping                          | Industrie             | Caserne de pompiers           |
| Etablissement scolaire et crèche | ICPE                  | Crue du gave de Pau 2013      |
| Etablissement de santé           | Patrimoine            | Crue de l'Ousse 2014          |
| Medecin                          | Captage d'eau potable | Atlas des zone inondables Q10 |
| Bâtiment agricole                | Station d'épuration   |                               |
|                                  | Mairie                |                               |

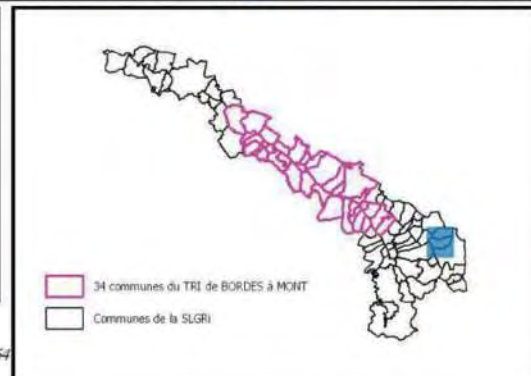




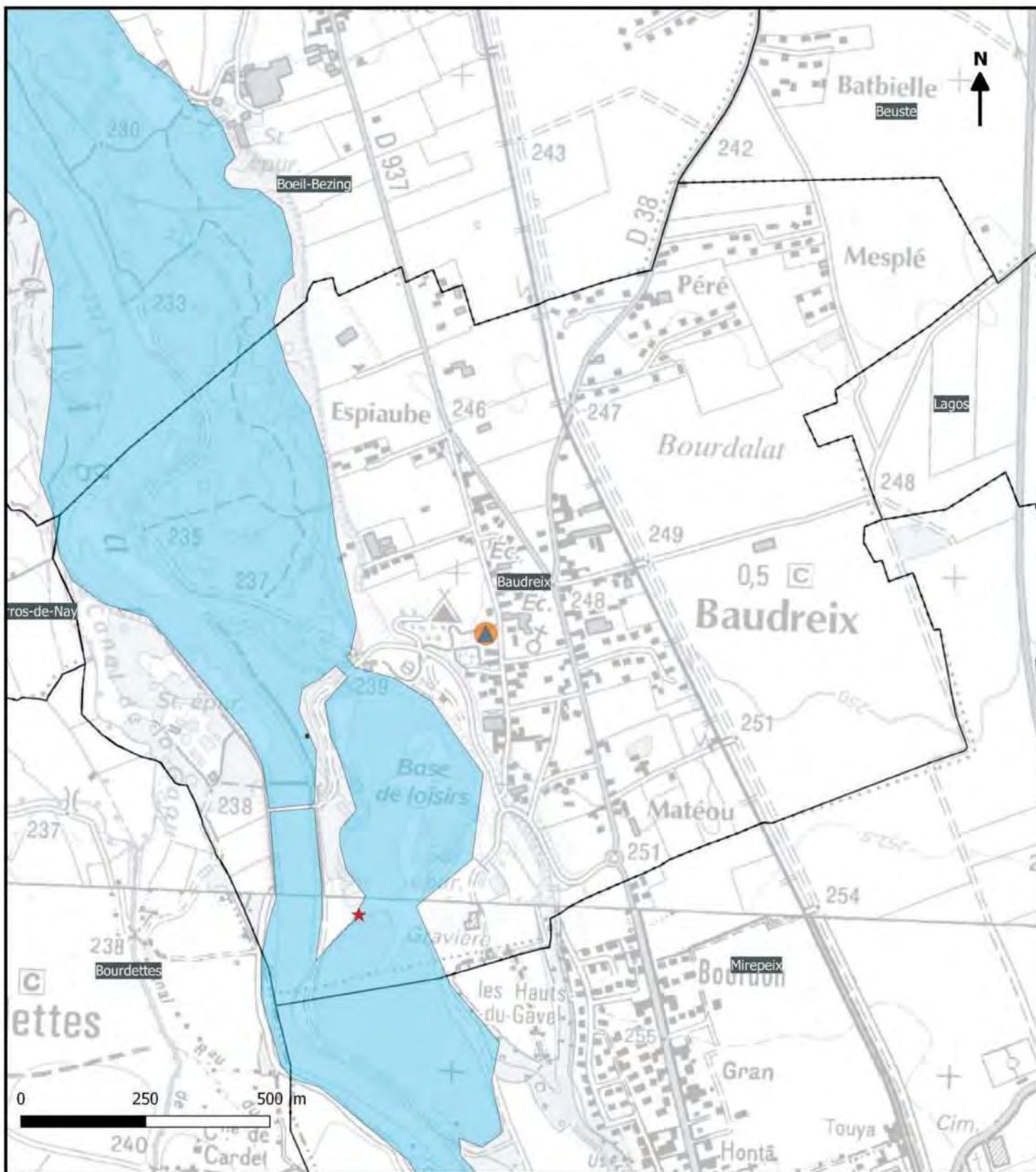


Les enjeux présents en zone inondable decennale à cinquantennale

- |                                  |                       |                               |
|----------------------------------|-----------------------|-------------------------------|
| Habitats/commerces de proximité  | Commerce              | Gendarmerie/Police            |
| Camping                          | Industrie             | Caserne de pompiers           |
| Etablissement scolaire et crèche | ICPE                  | Crue du gave de Pau 2013      |
| Etablissement de santé           | Patrimoine            | Crue de l'Ousse 2014          |
| Medecin                          | Captage d'eau potable | Atlas des zone inondables Q10 |
| Bâtiment agricole                | Station d'épuration   |                               |
|                                  | Mairie                |                               |

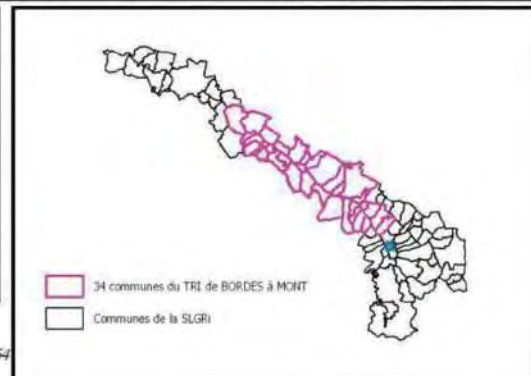




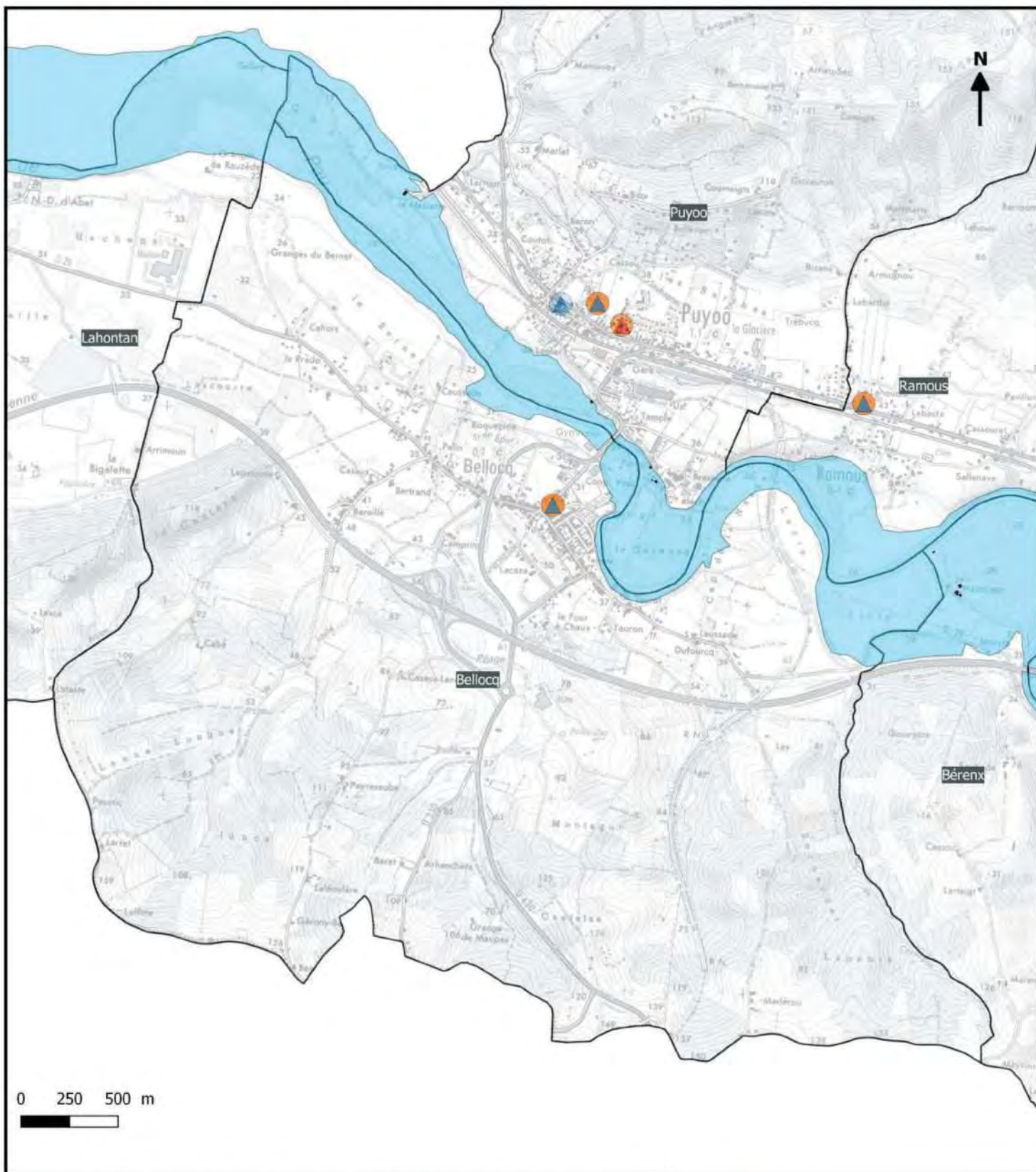


Les enjeux présents en zone inondable decennale à cinquantennale

- |                                  |                       |                                |
|----------------------------------|-----------------------|--------------------------------|
| Habitats/commerces de proximité  | Commerce              | Gendarmerie/Police             |
| Camping                          | Industrie             | Caserne de pompiers            |
| Etablissement scolaire et crèche | ICPE                  | Crue du gave de Pau 2013       |
| Etablissement de santé           | Patrimoine            | Crue de l'Ousse 2014           |
| Medecin                          | Captage d'eau potable | Atlas des zones inondables Q10 |
| Bâtiment agricole                | Station d'épuration   |                                |
|                                  | Mairie                |                                |

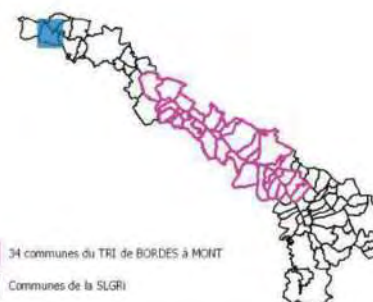




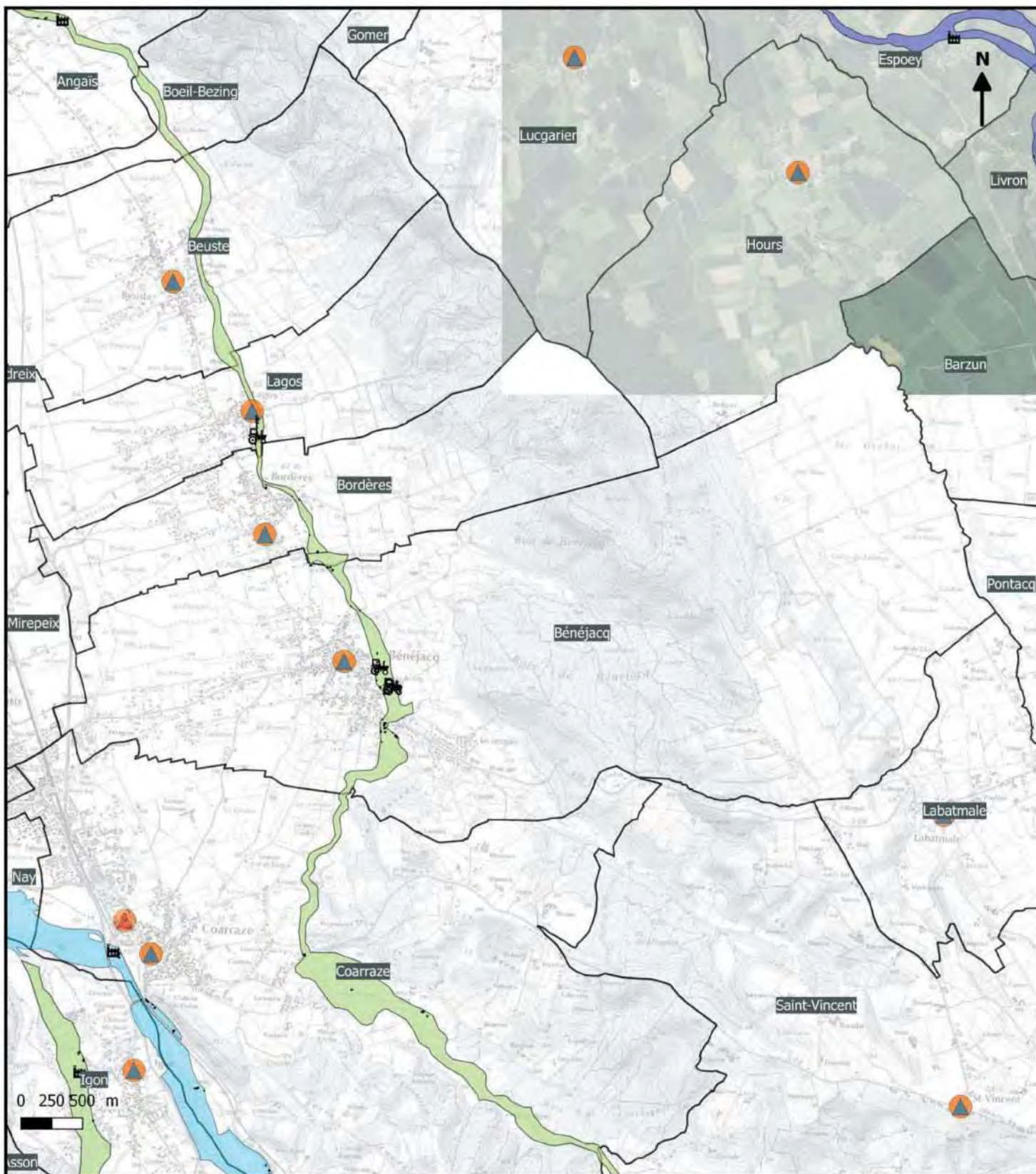


Les enjeux présents en zone inondable decennale à cinquantennale

- |                                  |                       |                                |
|----------------------------------|-----------------------|--------------------------------|
| Habitats/commerces de proximité  | Commerce              | Gendarmerie/Police             |
| Camping                          | Industrie             | Caserne de pompiers            |
| Etablissement scolaire et crèche | ICPE                  | Crue du gave de Pau 2013       |
| Etablissement de santé           | Patrimoine            | Crue de l'Ousse 2014           |
| Medecin                          | Captage d'eau potable | Atlas des zones inondables Q10 |
| Bâtiment agricole                | Station d'épuration   |                                |
|                                  | Mairie                |                                |



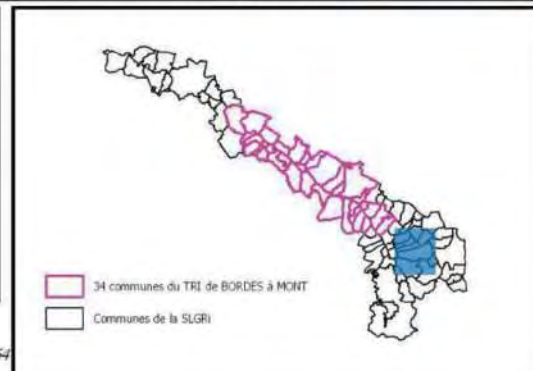




Les enjeux présents en zone inondable decennale à cinquantennale

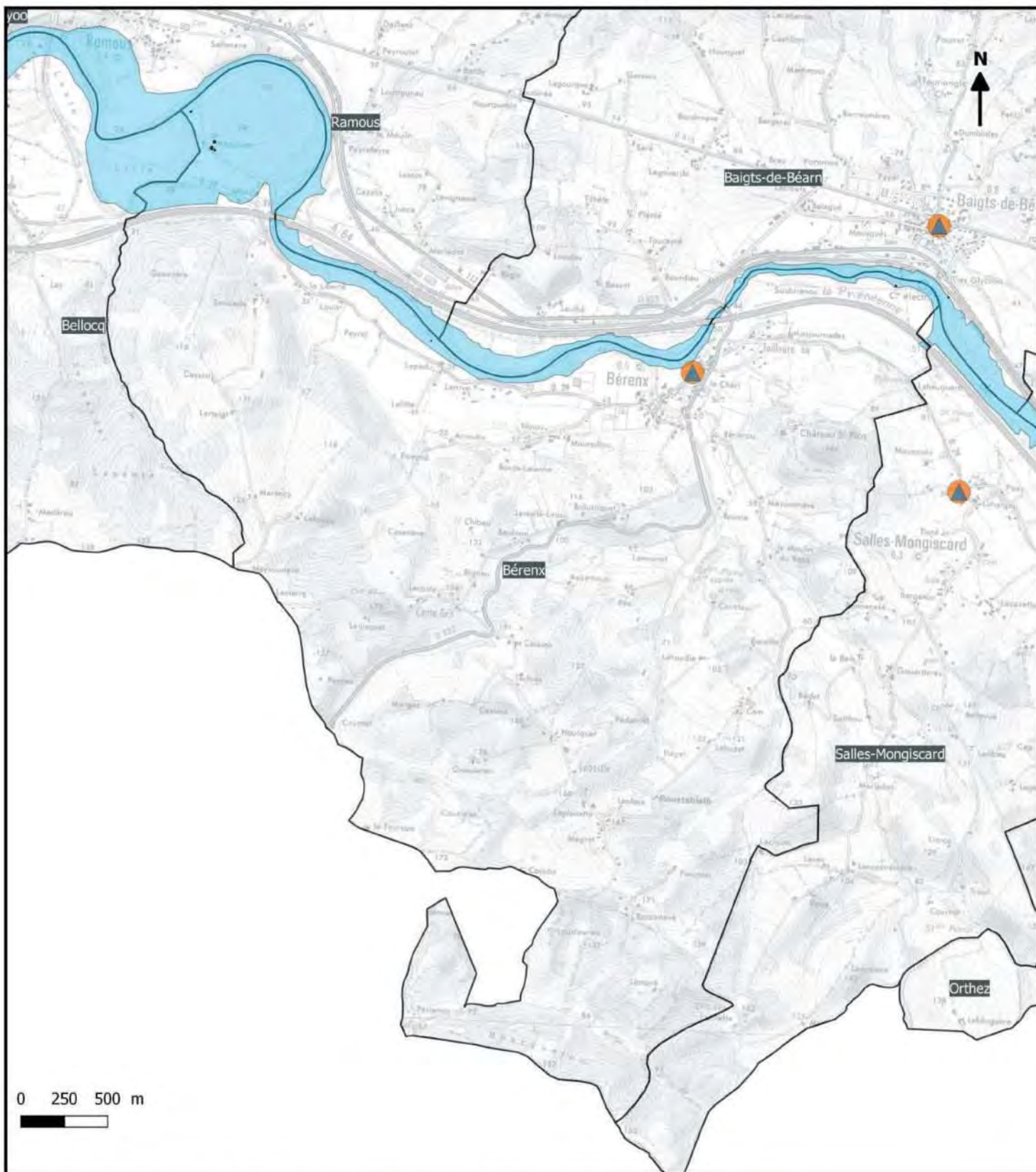
- |                                  |                       |                               |
|----------------------------------|-----------------------|-------------------------------|
| Habitats/commerces de proximité  | Commerce              | Gendarmerie/Police            |
| Camping                          | Industrie             | Caserne de pompiers           |
| Etablissement scolaire et crèche | ICPE                  | Crue du gave de Pau 2013      |
| Etablissement de santé           | Patrimoine            | Crue de l'Ousse 2014          |
| Medecin                          | Captage d'eau potable | Atlas des zone inondables Q10 |
| Bâtiment agricole                | Station d'épuration   |                               |
|                                  | Mairie                |                               |

AB- SMBGP/ 2018/ SLGRI du TRI du bassin du gave de Pau  
 Données enjeux : BDTPO 2017 + COTECH LOCAUX SLGRI 2018  
 Données aléas: Emprise de la crue du Gave de Pau 2013 + emprise de la crue de l'Ousse 2014 + Atlas des zones inondables Q10 DDTM64



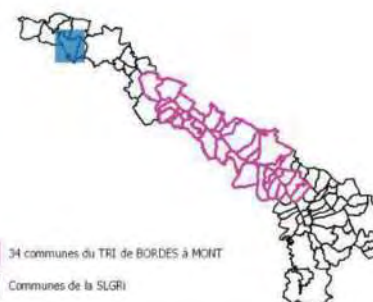


**Stratégie Locale Gestion du Risque d'inondation**  
**Territoire à Risque Important d'inondation du bassin du gave de Pau**  
**Commune de Bérenx - Carte des enjeux localisés en zone d'aléa fréquent entre Q10 et Q50**

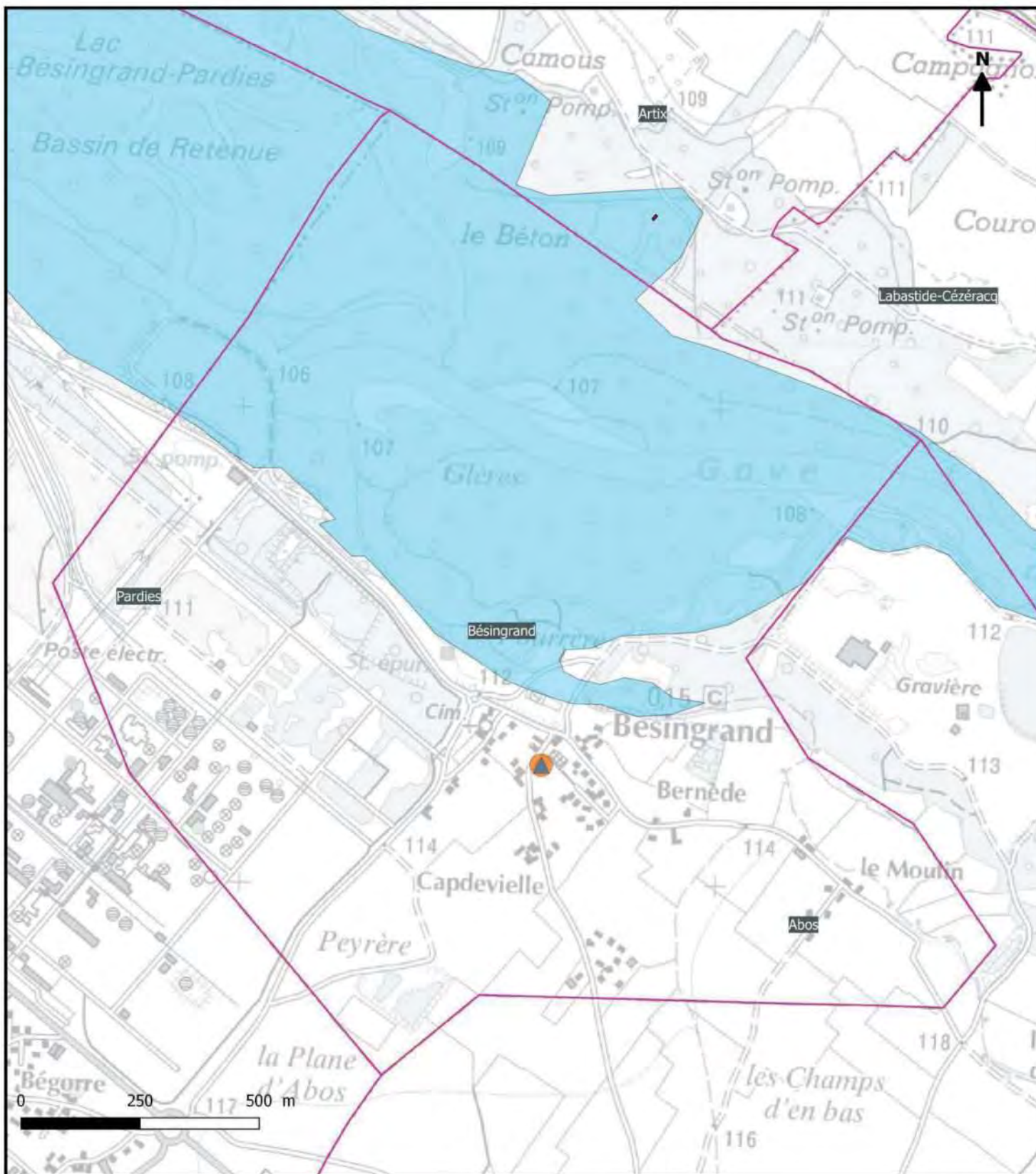


**Les enjeux présents en zone inondable decennale à cinquantennale**

- |                                  |                       |                                |
|----------------------------------|-----------------------|--------------------------------|
| Habitats/commerces de proximité  | Commerce              | Gendarmerie/Police             |
| Camping                          | Industrie             | Caserne de pompiers            |
| Etablissement scolaire et crèche | ICPE                  | Crue du gave de Pau 2013       |
| Etablissement de santé           | Patrimoine            | Crue de l'Ousse 2014           |
| Medecin                          | Captage d'eau potable | Atlas des zones inondables Q10 |
| Bâtiment agricole                | Station d'épuration   |                                |
|                                  | Mairie                |                                |

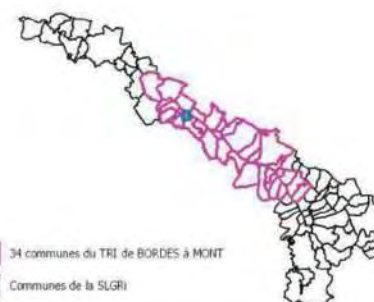




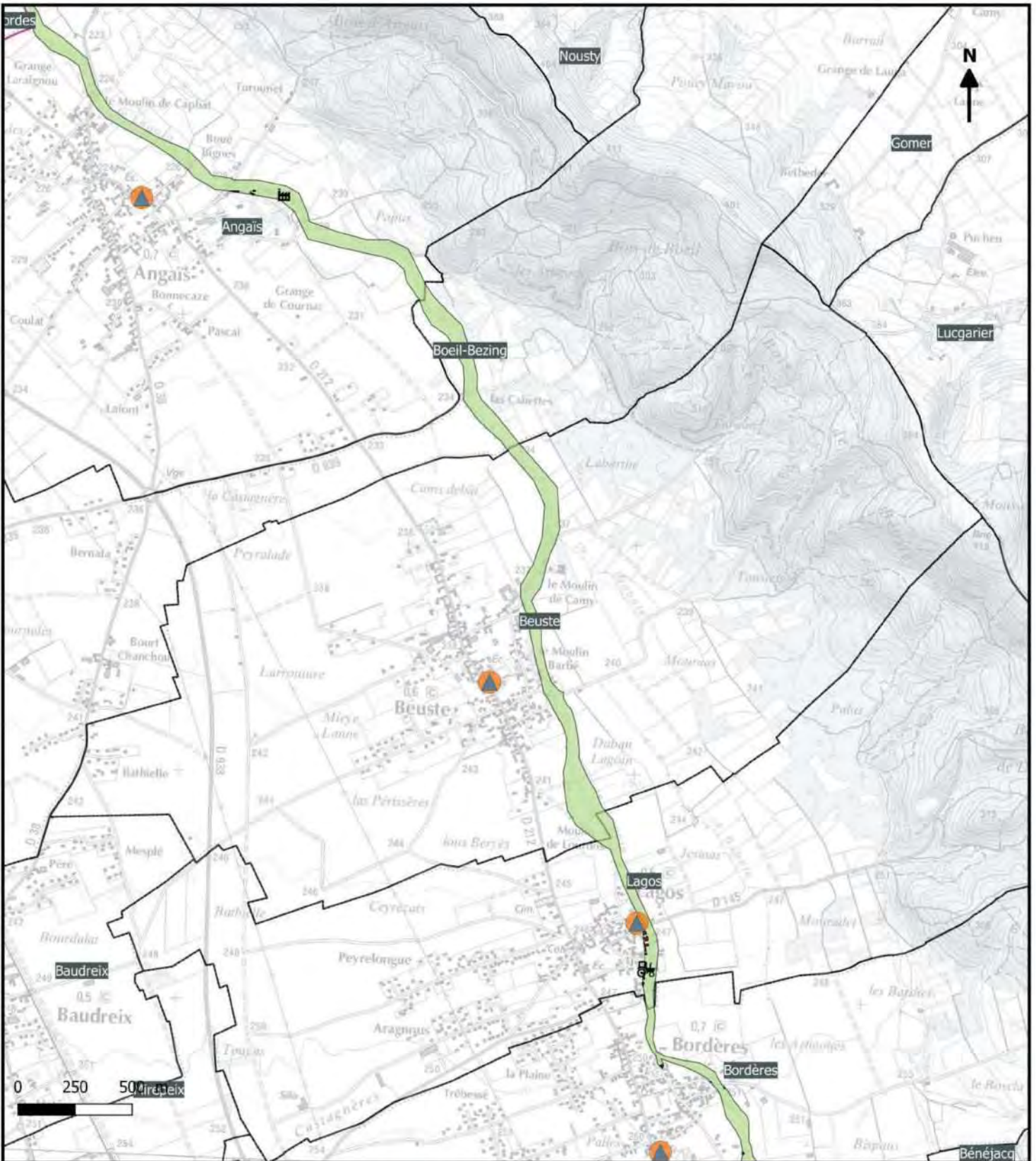


Les enjeux présents en zone inondable decennale à cinquantennale

- |                                  |                       |                               |
|----------------------------------|-----------------------|-------------------------------|
| Habitats/commerces de proximité  | Commerce              | Gendarmerie/Police            |
| Camping                          | Industrie             | Caserne de pompiers           |
| Etablissement scolaire et crèche | ICPE                  | Crué du gave de Pau 2013      |
| Etablissement de santé           | Patrimoine            | Crué de l'Ousse 2014          |
| Medecin                          | Captage d'eau potable | Atlas des zone inondables Q10 |
| Bâtiment agricole                | Station d'épuration   |                               |
|                                  | Mairie                |                               |

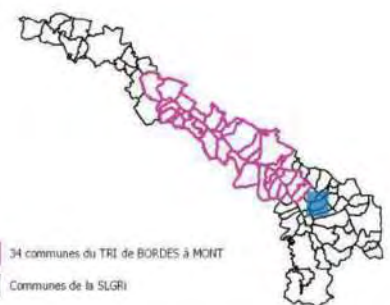




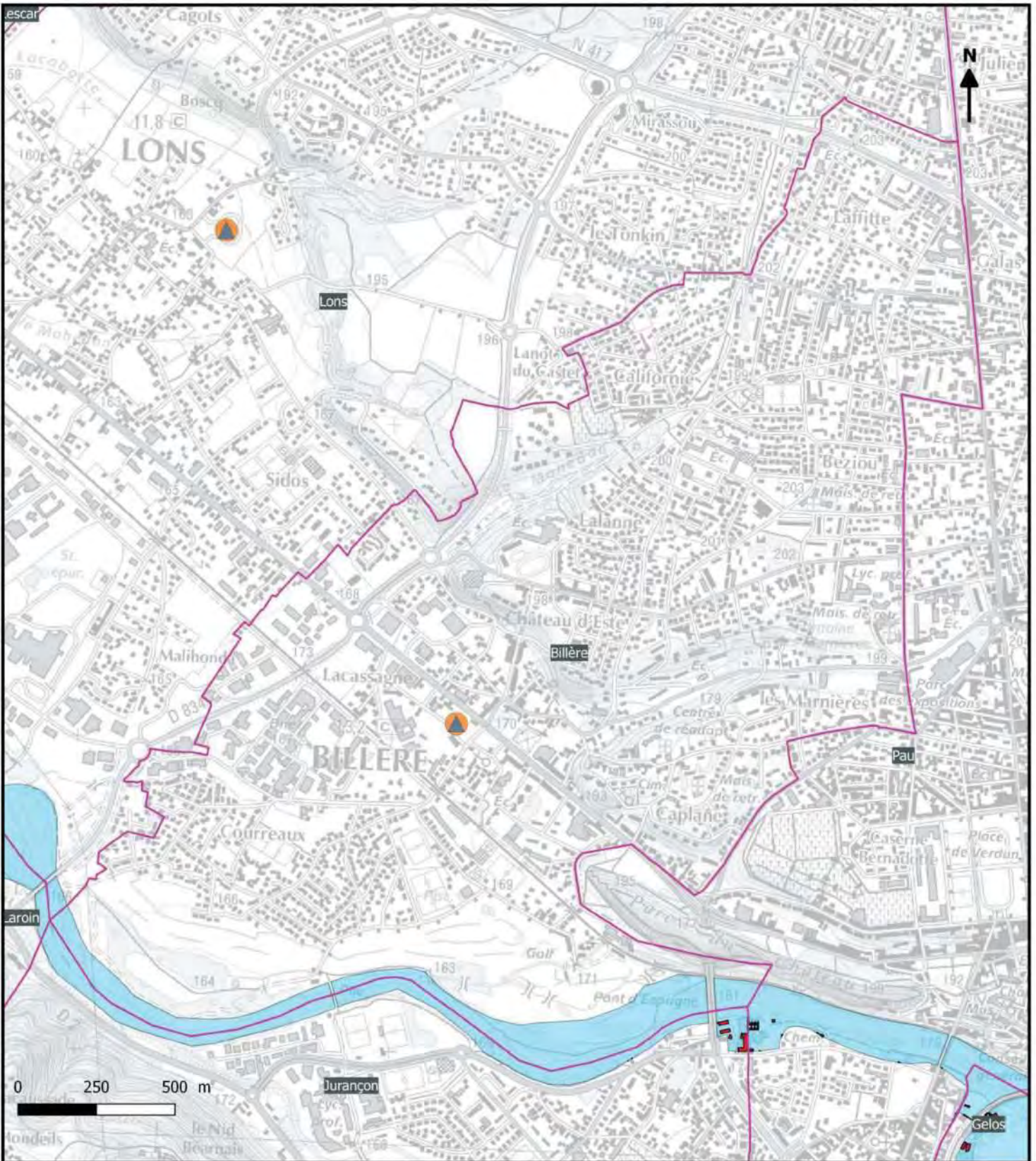


Les enjeux présents en zone inondable decennale à cinquantennale

- |                                  |                       |                               |
|----------------------------------|-----------------------|-------------------------------|
| Habitats/commerces de proximité  | Commerce              | Gendarmerie/Police            |
| Camping                          | Industrie             | Caserne de pompiers           |
| Etablissement scolaire et crèche | ICPE                  | Crue du gave de Pau 2013      |
| Etablissement de santé           | Patrimoine            | Crue de l'Ousse 2014          |
| Medecin                          | Captage d'eau potable | Atlas des zone inondables Q10 |
| Bâtiment agricole                | Station d'épuration   |                               |
|                                  | Mairie                |                               |







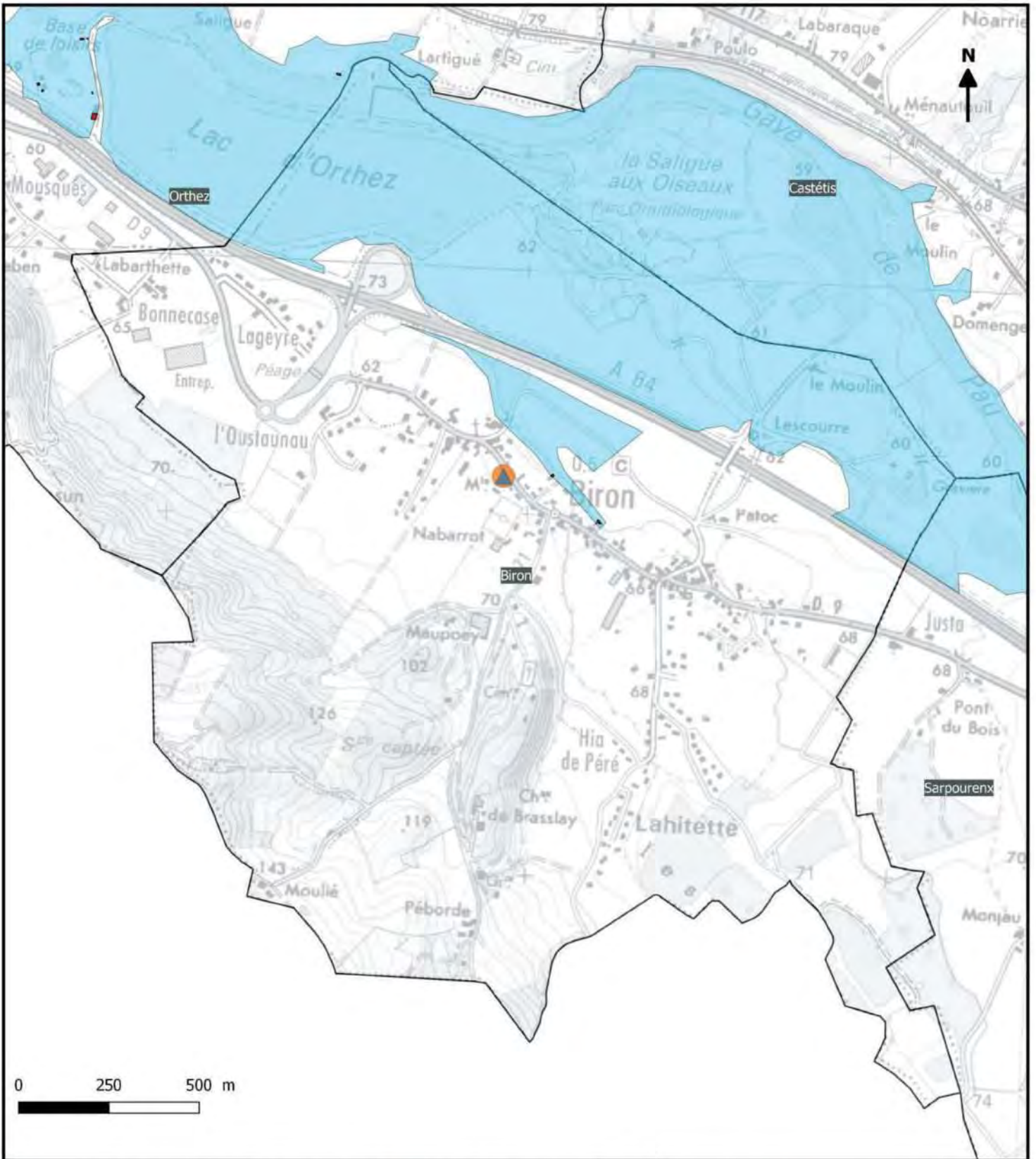
Les enjeux présents en zone inondable decennale à cinquantennale

- |                                  |                       |                               |
|----------------------------------|-----------------------|-------------------------------|
| Habitats/commerces de proximité  | Commerce              | Gendarmerie/Police            |
| Camping                          | Industrie             | Caserne de pompiers           |
| Etablissement scolaire et crèche | ICPE                  | Crue du gave de Pau 2013      |
| Etablissement de santé           | Patrimoine            | Crue de l'Ousse 2014          |
| Medecin                          | Captage d'eau potable | Atlas des zone inondables Q10 |
| Bâtiment agricole                | Station d'épuration   |                               |
|                                  | Mairie                |                               |



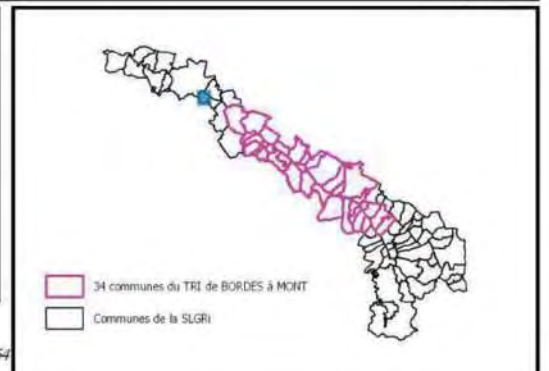
34 communes du TRI de BORDES à MONT  
 Communes de la SLGRI





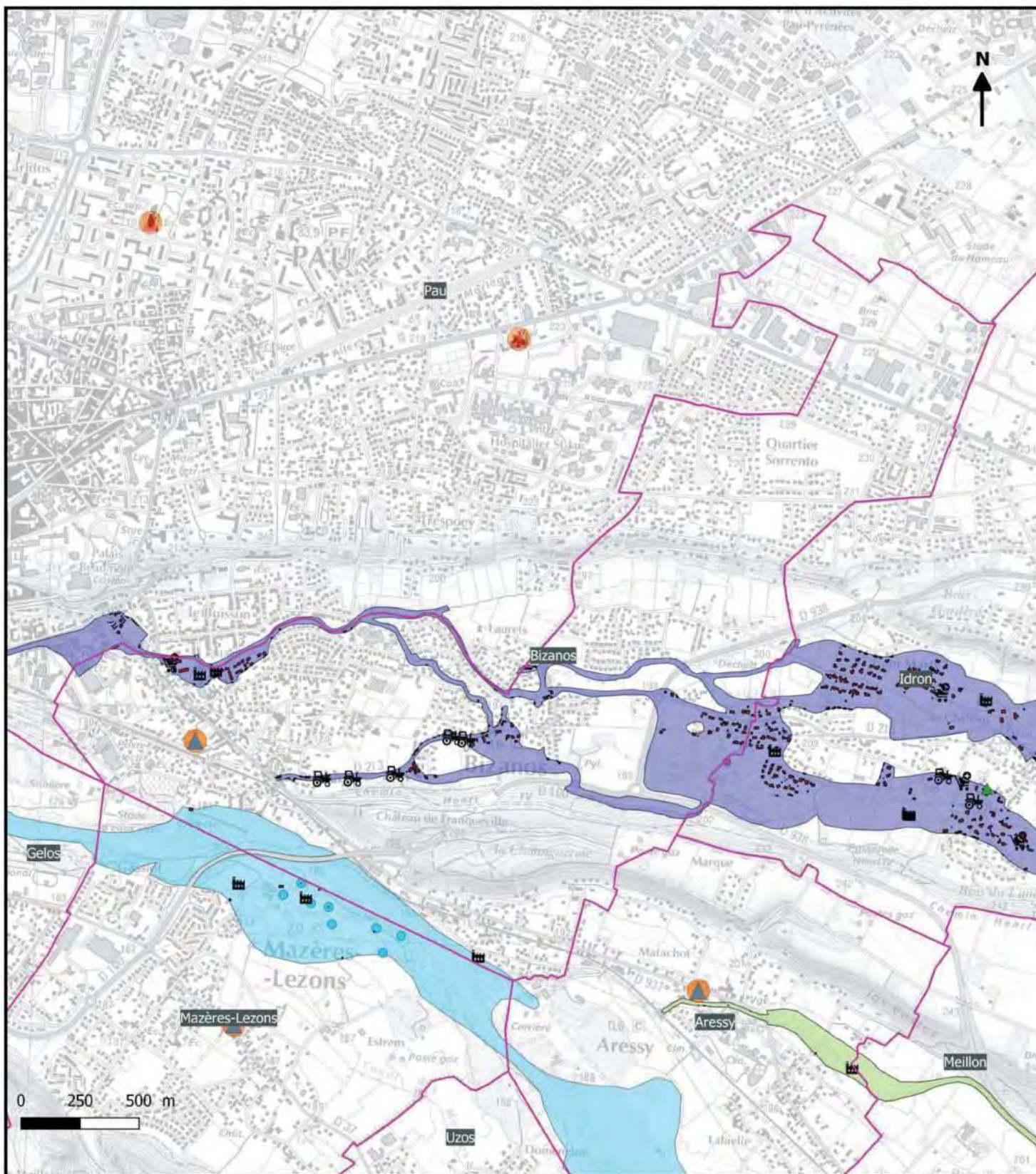
Les enjeux présents en zone inondable decennale à cinquantennale

- |                                  |                       |                                |
|----------------------------------|-----------------------|--------------------------------|
| Habitats/commerces de proximité  | Commerce              | Gendarmerie/Police             |
| Camping                          | Industrie             | Caserne de pompiers            |
| Etablissement scolaire et crèche | ICPE                  | Crue du gave de Pau 2013       |
| Etablissement de santé           | Patrimoine            | Crue de l'Ousse 2014           |
| Medecin                          | Captage d'eau potable | Atlas des zones inondables Q10 |
| Bâtiment agricole                | Station d'épuration   |                                |
|                                  | Mairie                |                                |



AB- SMBGP/ 2018/ SLGRI du TRI du bassin du gave de Pau  
 Données enjeux : BDTOP0 2017 + COTECH LOCAUX SLGRI 2018  
 Données aléas: Emprise de la crue du Gave de Pau 2013 + emprise de la crue de l'Ousse 2014 + Atlas des zones inondables Q10 DDTM64





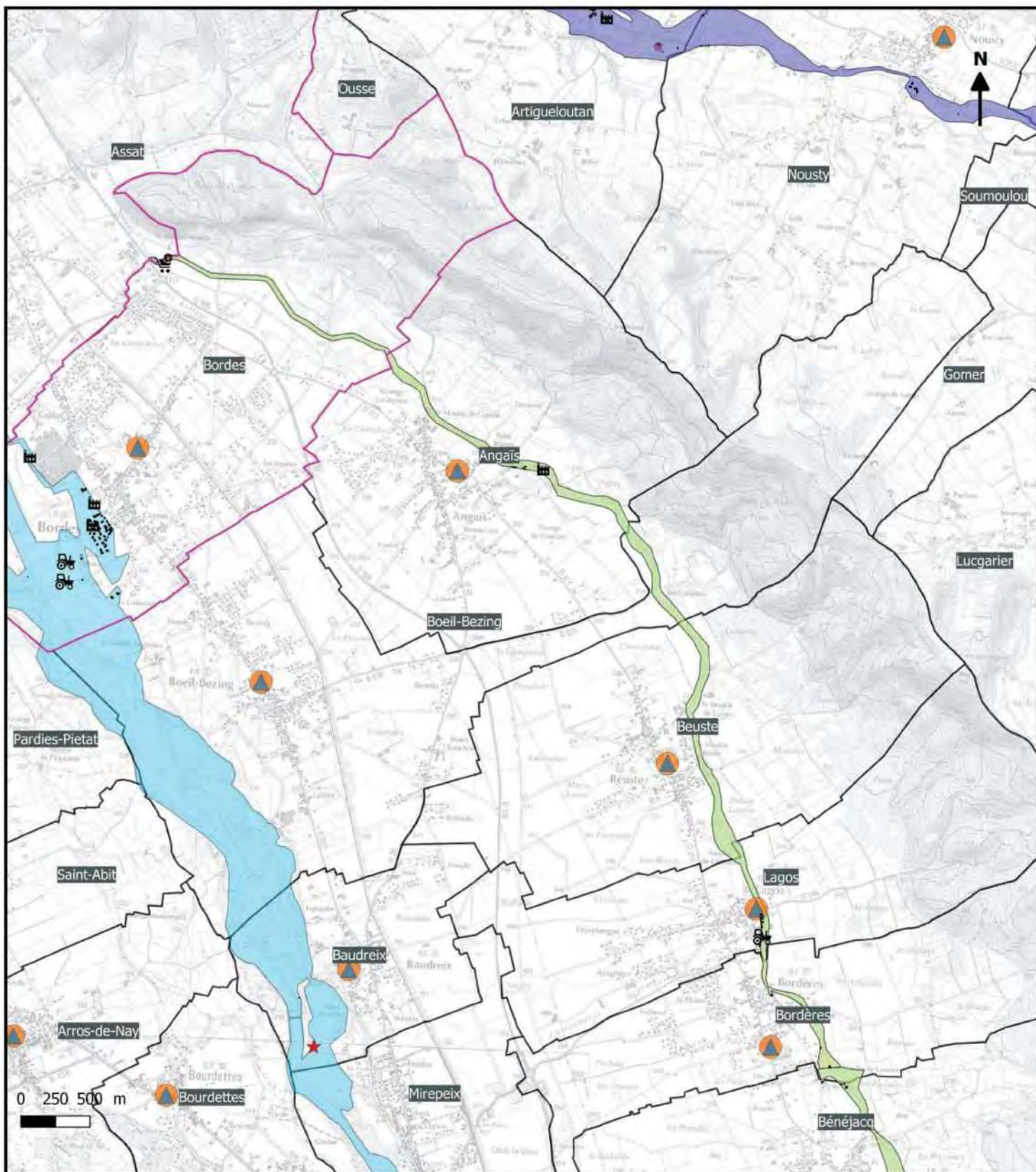
Les enjeux présents en zone inondable decennale à cinquantennale

- |                                  |                       |                               |
|----------------------------------|-----------------------|-------------------------------|
| Habitats/commerces de proximité  | Commerce              | Gendarmerie/Police            |
| Camping                          | Industrie             | Caserne de pompiers           |
| Etablissement scolaire et crèche | ICPE                  | Crue du gave de Pau 2013      |
| Etablissement de santé           | Patrimoine            | Crue de l'Ousse 2014          |
| Medecin                          | Captage d'eau potable | Atlas des zone inondables Q10 |
| Bâtiment agricole                | Station d'épuration   |                               |
|                                  | Mairie                |                               |

AB- SMBGP/ 2018/ SLGRI du TRI du bassin du gave de Pau  
 Données enjeux : BDTPO 2017 + COTECH LOCAUX SLGRI 2018  
 Données aléas: Emprise de la crue du Gave de Pau 2013 + emprise de la crue de l'Ousse 2014 + Atlas des zones inondables Q10 DDTM64

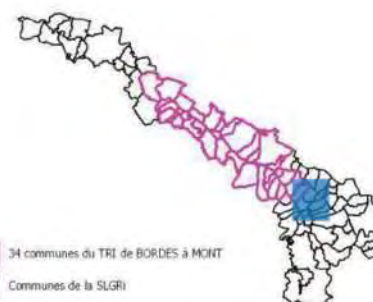




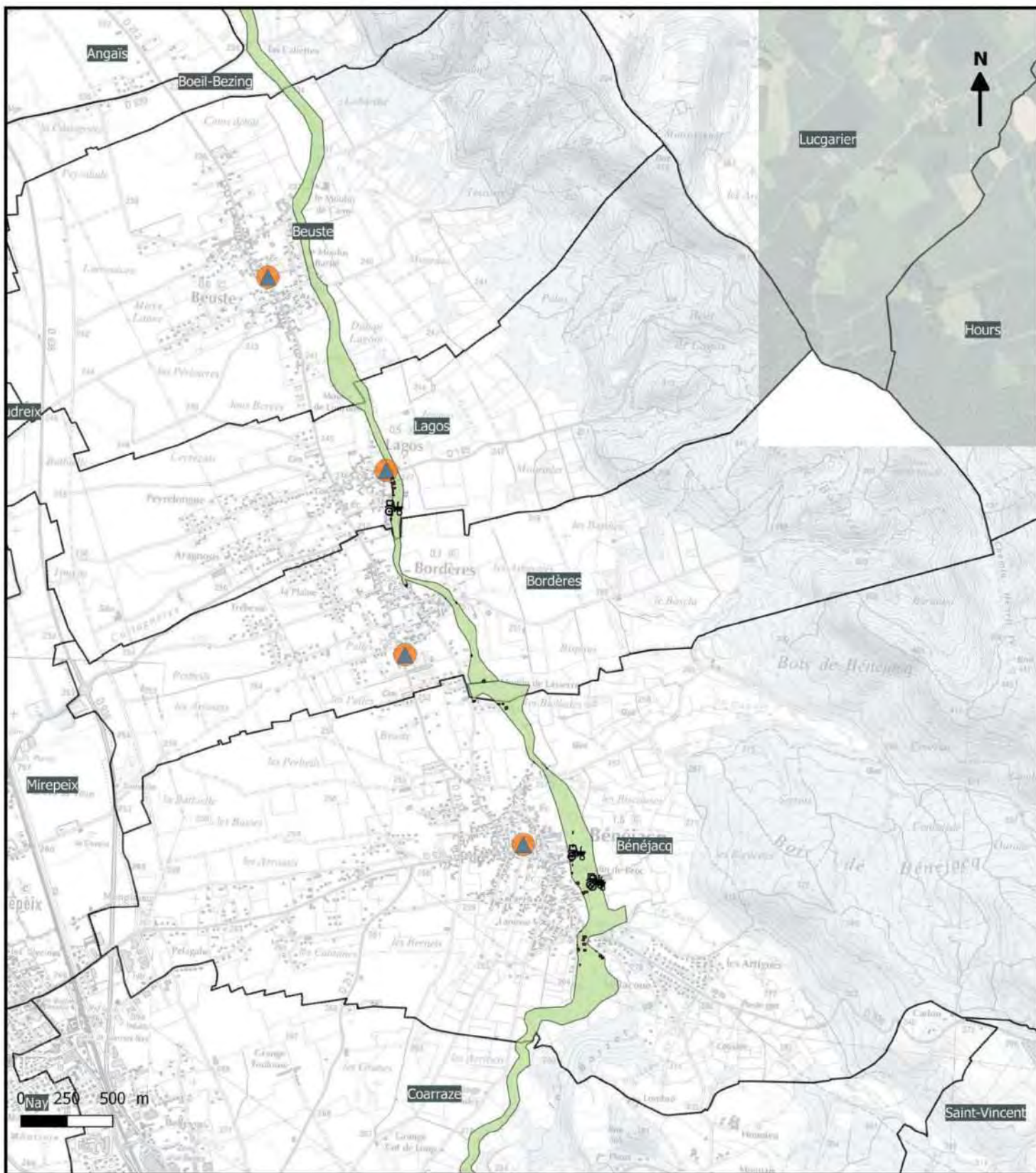


Les enjeux présents en zone inondable decennale à cinquantennale

- |                                  |                       |                               |
|----------------------------------|-----------------------|-------------------------------|
| Habitats/commerces de proximité  | Commerce              | Gendarmerie/Police            |
| Camping                          | Industrie             | Caserne de pompiers           |
| Etablissement scolaire et crèche | ICPE                  | Crue du gave de Pau 2013      |
| Etablissement de santé           | Patrimoine            | Crue de l'Ousse 2014          |
| Medecin                          | Captage d'eau potable | Atlas des zone inondables Q10 |
| Bâtiment agricole                | Station d'épuration   |                               |
|                                  | Mairie                |                               |

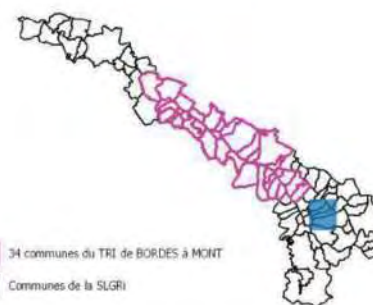




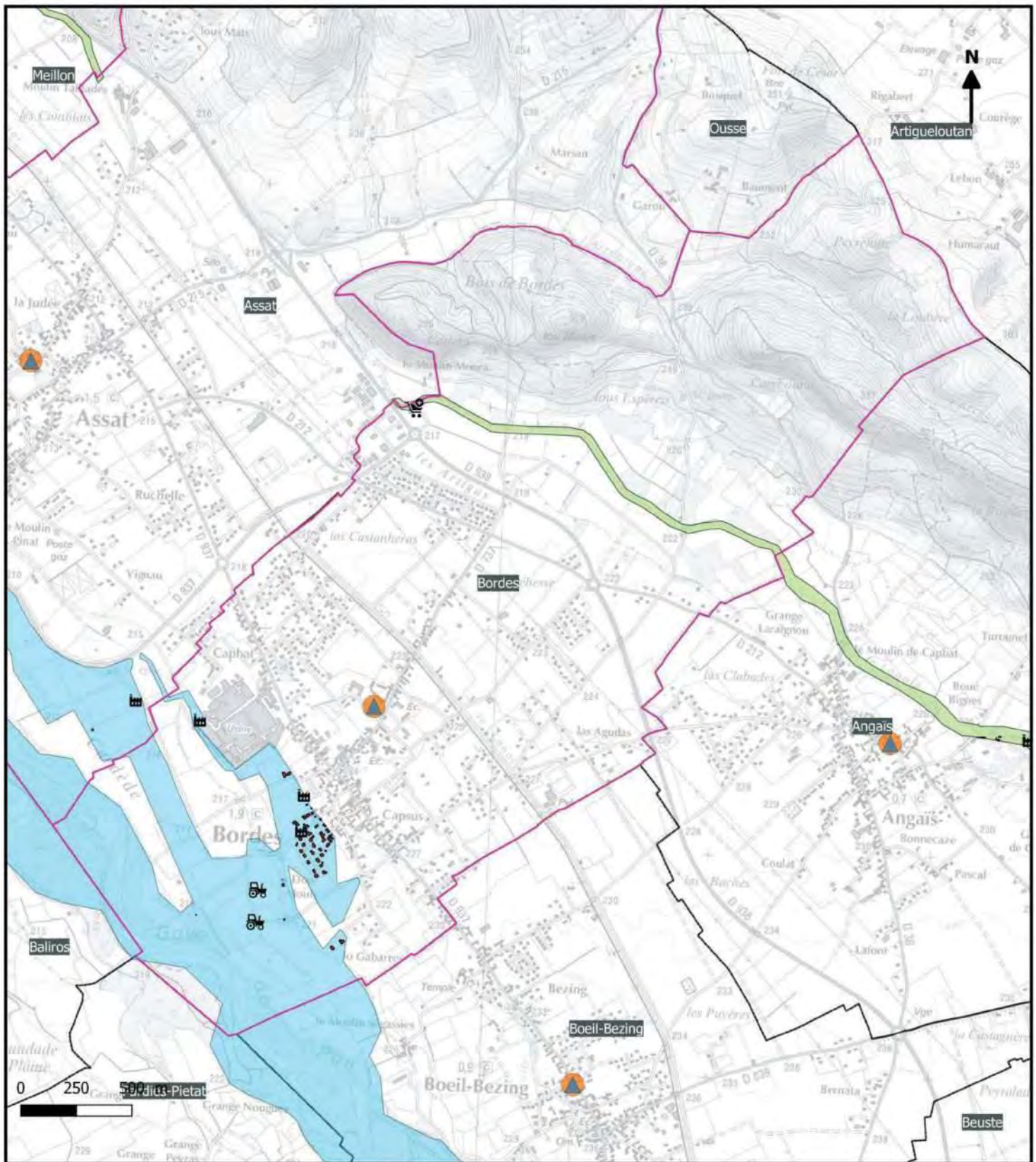


Les enjeux présents en zone inondable decennale à cinquantennale

- |                                  |                       |                                |
|----------------------------------|-----------------------|--------------------------------|
| Habitats/commerces de proximité  | Commerce              | Gendarmerie/Police             |
| Camping                          | Industrie             | Caserne de pompiers            |
| Etablissement scolaire et crèche | ICPE                  | Crue du gave de Pau 2013       |
| Etablissement de santé           | Patrimoine            | Crue de l'Ousse 2014           |
| Medecin                          | Captage d'eau potable | Atlas des zones inondables Q10 |
| Bâtiment agricole                | Station d'épuration   |                                |
|                                  | Mairie                |                                |

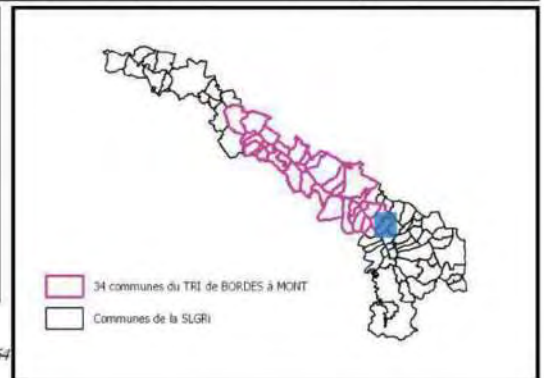




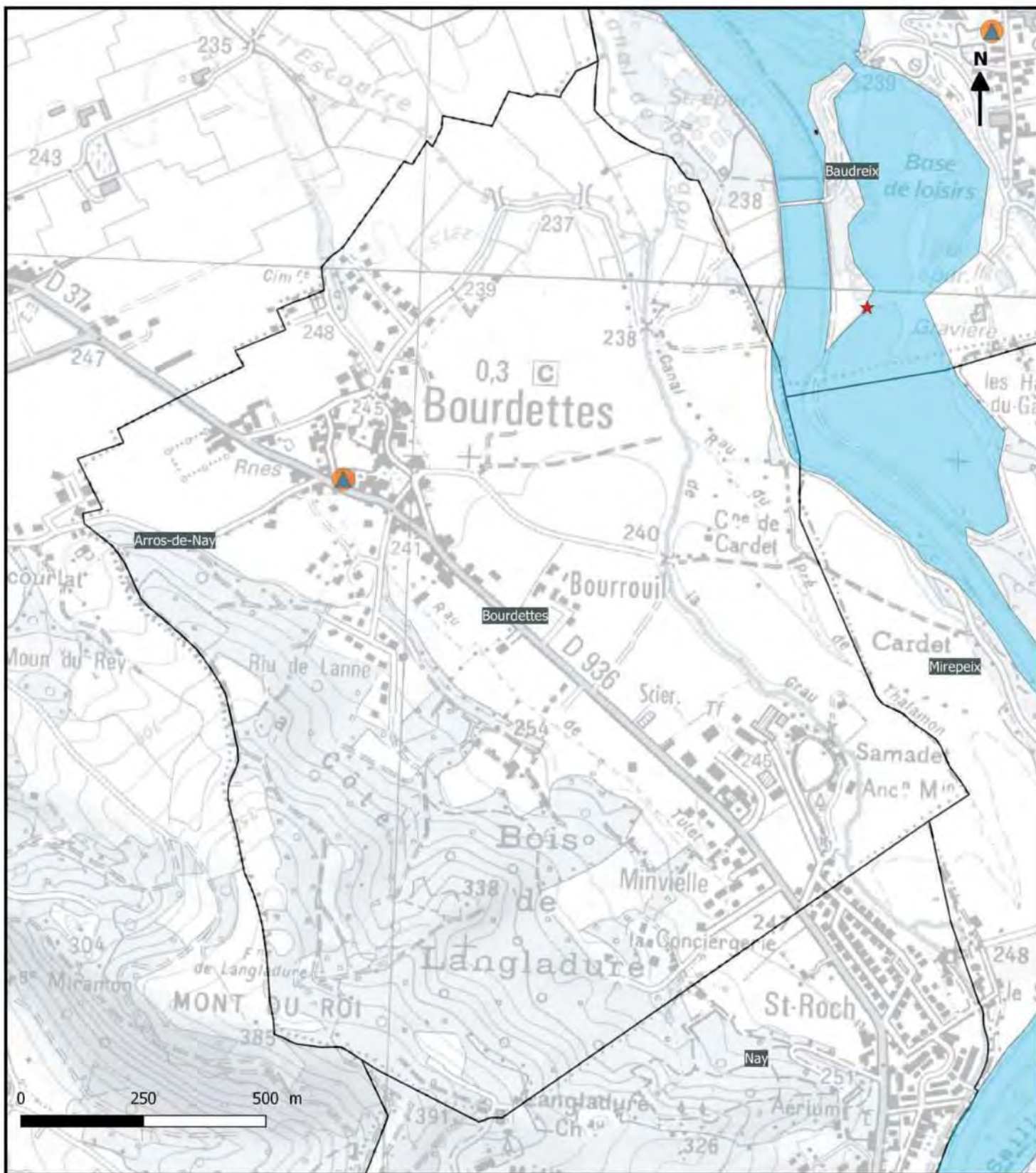


Les enjeux présents en zone inondable decennale à cinquantennale

- |                                  |                       |                                |
|----------------------------------|-----------------------|--------------------------------|
| Habitats/commerces de proximité  | Commerce              | Gendarmerie/Police             |
| Camping                          | Industrie             | Caserne de pompiers            |
| Etablissement scolaire et crèche | ICPE                  | Crue du gave de Pau 2013       |
| Etablissement de santé           | Patrimoine            | Crue de l'Ousse 2014           |
| Medecin                          | Captage d'eau potable | Atlas des zones inondables Q10 |
| Bâtiment agricole                | Station d'épuration   |                                |
|                                  | Mairie                |                                |

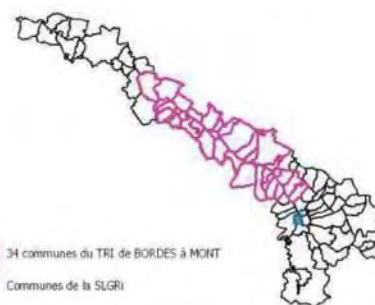




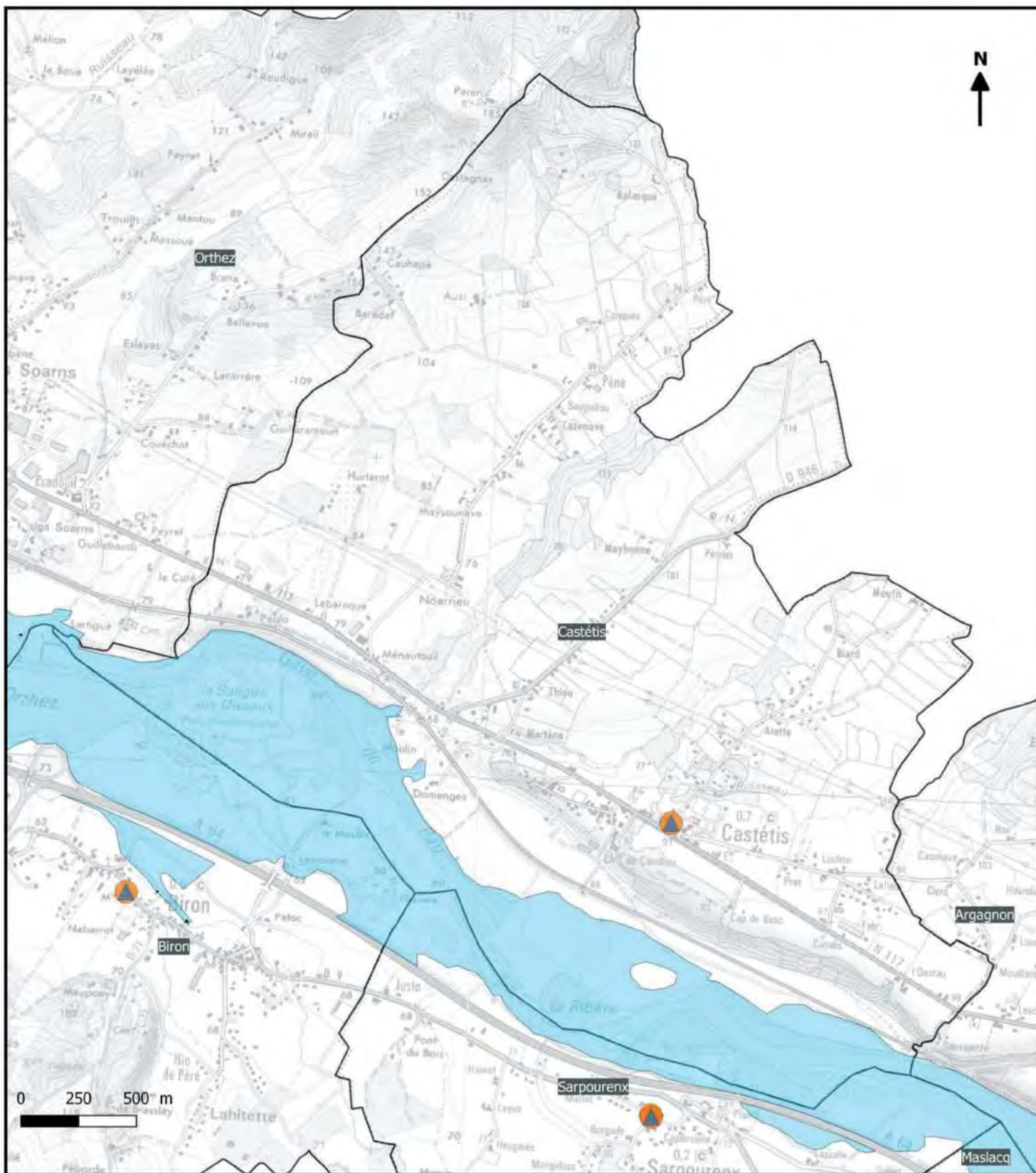


Les enjeux présents en zone inondable decennale à cinquantennale

- |                                  |                       |                                |
|----------------------------------|-----------------------|--------------------------------|
| Habitats/commerces de proximité  | Commerce              | Gendarmerie/Police             |
| Camping                          | Industrie             | Caserne de pompiers            |
| Etablissement scolaire et crèche | ICPE                  | Crue du gave de Pau 2013       |
| Etablissement de santé           | Patrimoine            | Crue de l'Ousse 2014           |
| Medecin                          | Captage d'eau potable | Atlas des zones inondables Q10 |
| Bâtiment agricole                | Station d'épuration   |                                |
|                                  | Mairie                |                                |

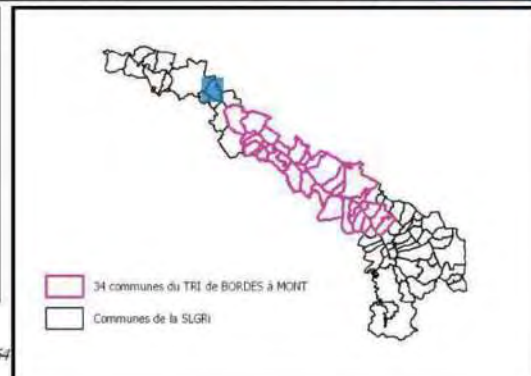




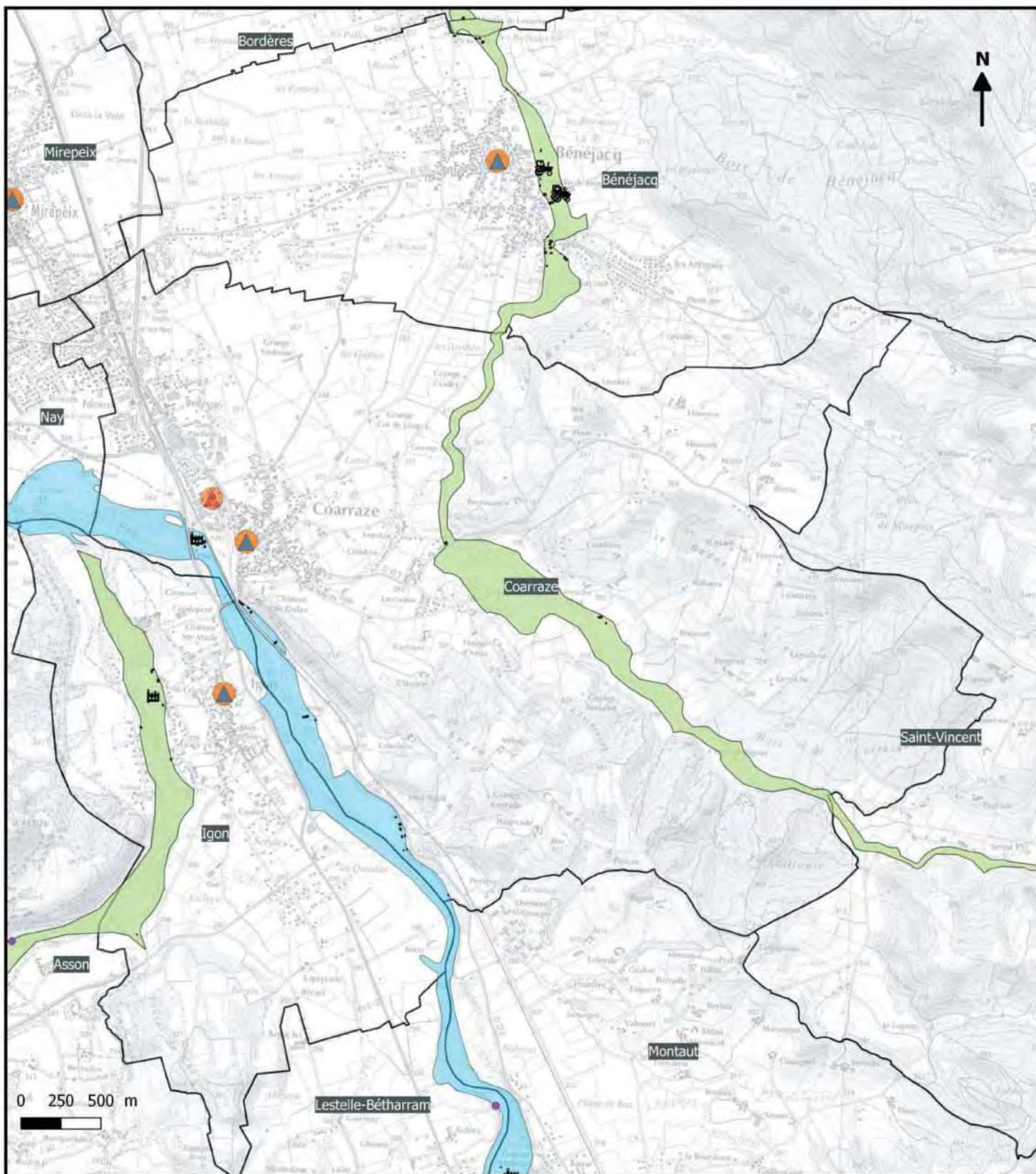


Les enjeux présents en zone inondable decennale à cinquantennale

- |                                  |                       |                                |
|----------------------------------|-----------------------|--------------------------------|
| Habitats/commerces de proximité  | Commerce              | Gendarmerie/Police             |
| Camping                          | Industrie             | Caserne de pompiers            |
| Etablissement scolaire et crèche | ICPE                  | Crue du gave de Pau 2013       |
| Etablissement de santé           | Patrimoine            | Crue de l'Ousse 2014           |
| Medecin                          | Captage d'eau potable | Atlas des zones inondables Q10 |
| Bâtiment agricole                | Station d'épuration   |                                |
|                                  | Mairie                |                                |



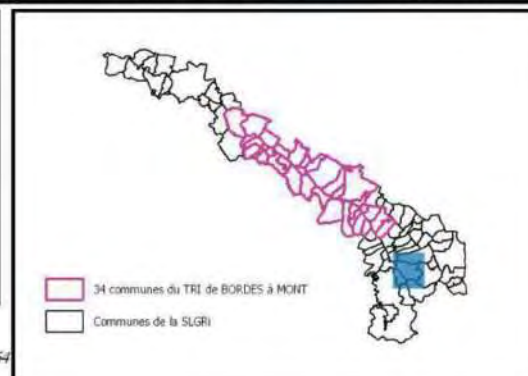




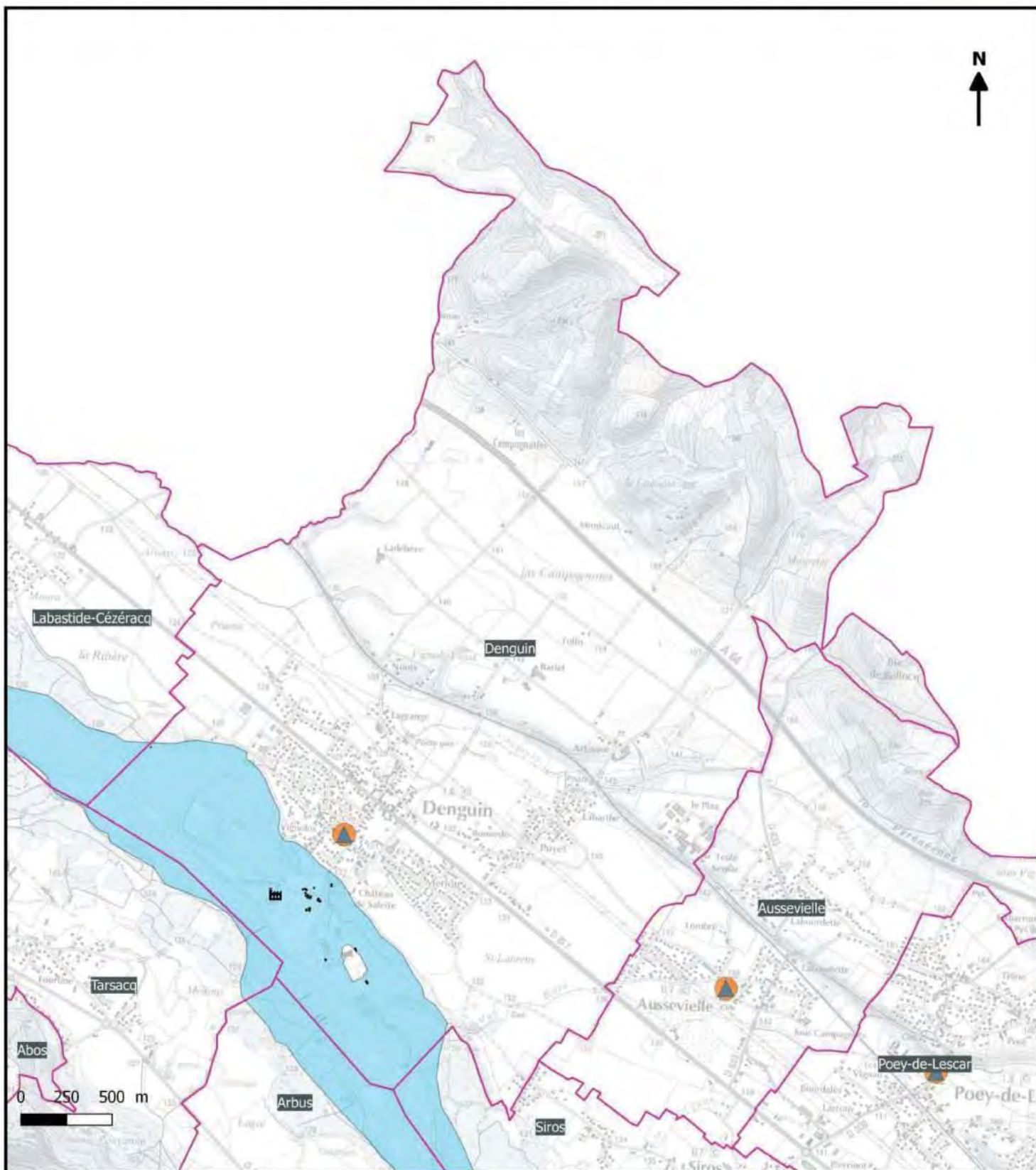
Les enjeux présents en zone inondable decennale à cinquantennale

- |                                  |                       |                               |
|----------------------------------|-----------------------|-------------------------------|
| Habitats/commerces de proximité  | Commerce              | Gendarmerie/Police            |
| Camping                          | Industrie             | Caserne de pompiers           |
| Etablissement scolaire et crèche | ICPE                  | Crue du gave de Pau 2013      |
| Etablissement de santé           | Patrimoine            | Crue de l'Ousse 2014          |
| Medecin                          | Captage d'eau potable | Atlas des zone inondables Q10 |
| Bâtiment agricole                | Station d'épuration   |                               |
|                                  | Mairie                |                               |

AB-SMBGP/ 2018/ SLGRI du TRI du bassin du gave de Pau  
 Données enjeux : BDTPO 2017 + COTECH LOCAUX SLGRI 2018  
 Données aléas: Emprise de la crue du Gave de Pau 2013 + emprise de la crue de l'Ousse 2014 + Atlas des zones inondables Q10 DDTM64

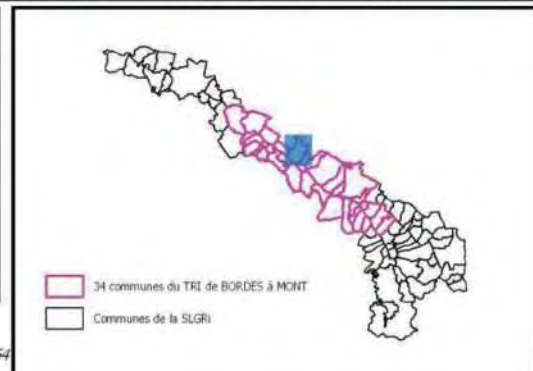




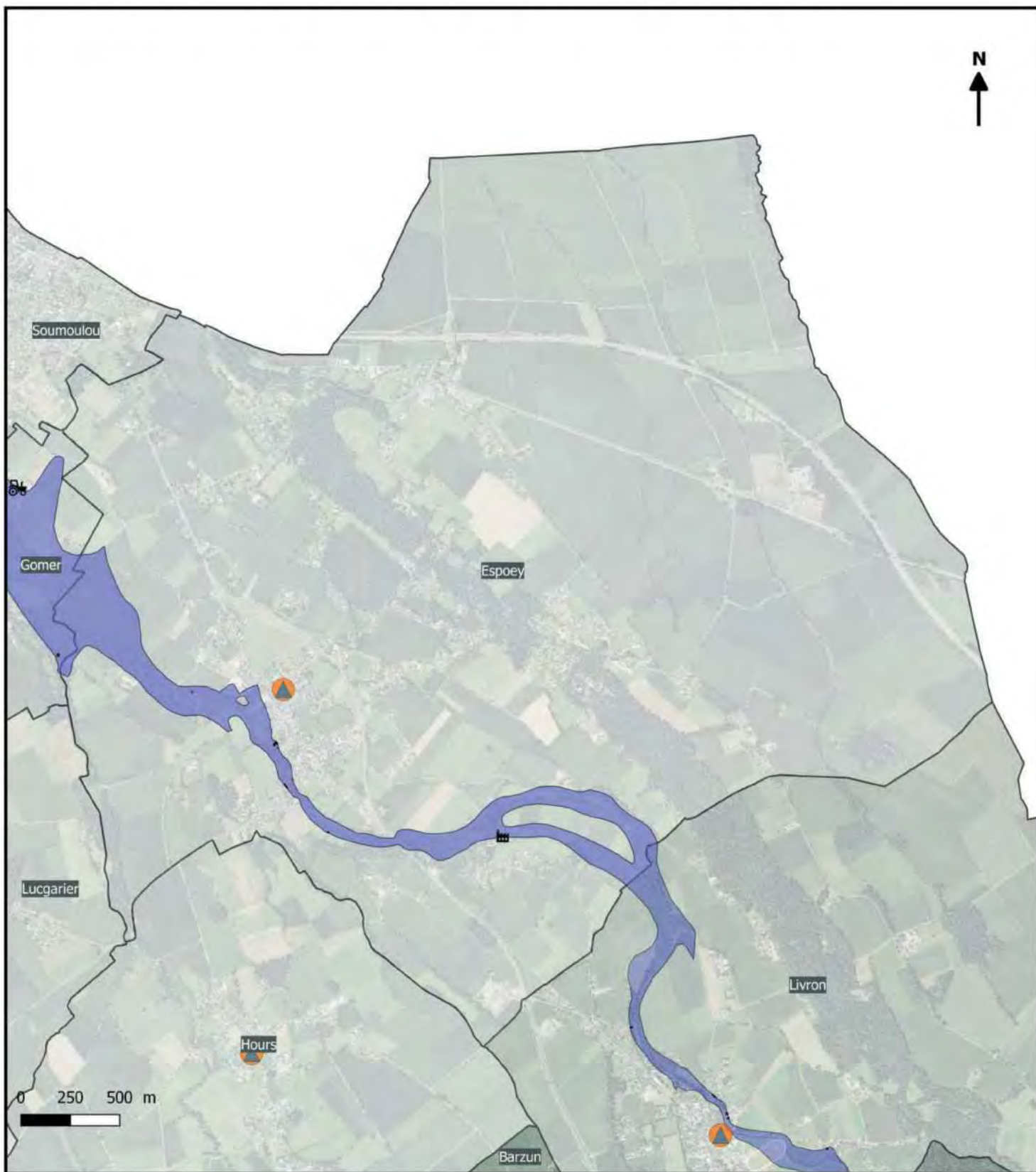


Les enjeux présents en zone inondable decennale à cinquantennale

- |                                  |                       |                                |
|----------------------------------|-----------------------|--------------------------------|
| Habitats/commerces de proximité  | Commerce              | Gendarmerie/Police             |
| Camping                          | Industrie             | Caserne de pompiers            |
| Etablissement scolaire et crèche | ICPE                  | Crue du gave de Pau 2013       |
| Etablissement de santé           | Patrimoine            | Crue de l'Ousse 2014           |
| Medecin                          | Captage d'eau potable | Atlas des zones inondables Q10 |
| Bâtiment agricole                | Station d'épuration   |                                |
|                                  | Mairie                |                                |

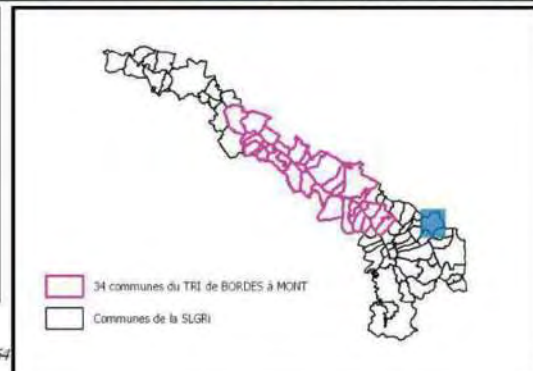






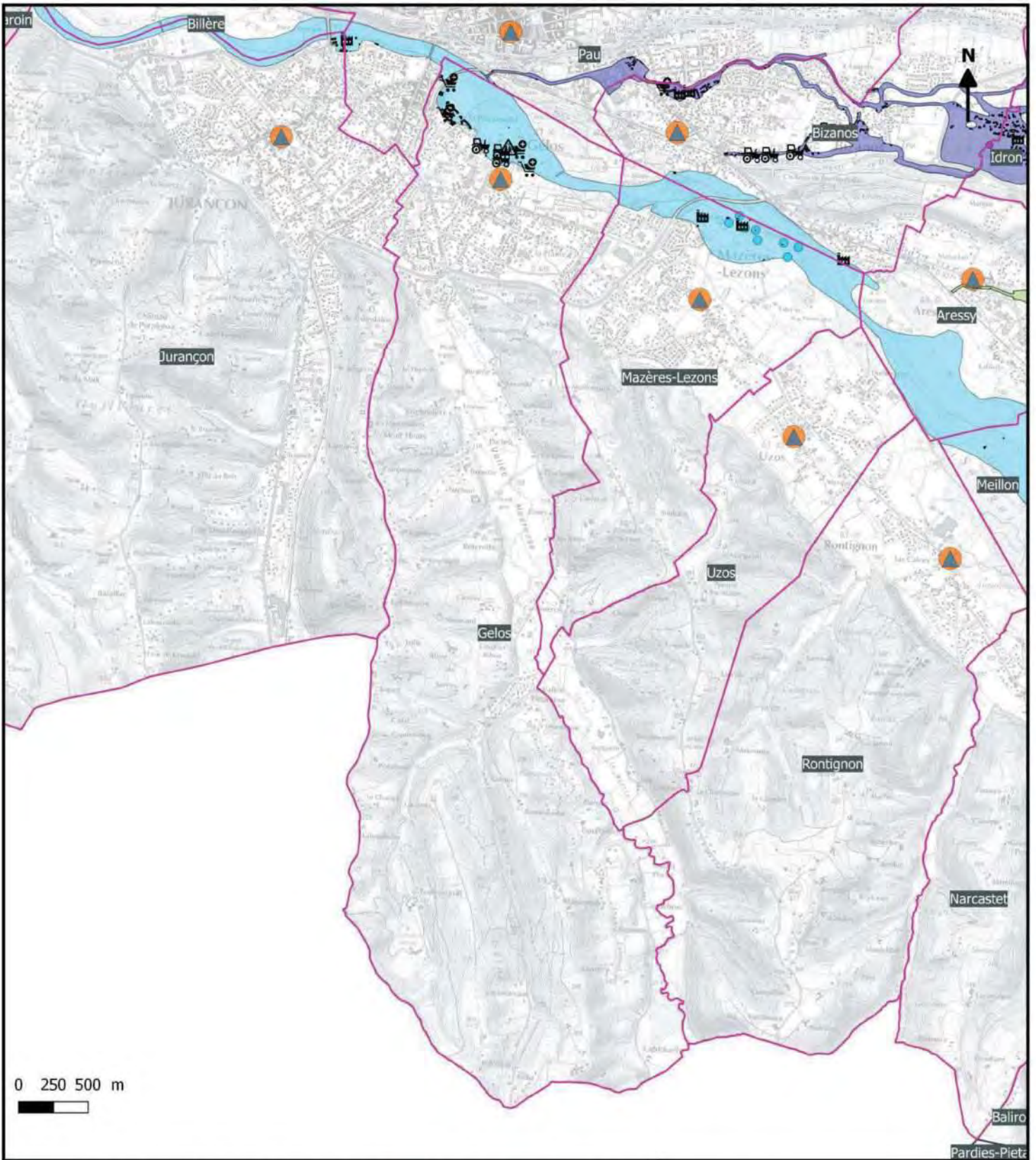
Les enjeux présents en zone inondable decennale à cinquantennale

- |                                  |                       |                                |
|----------------------------------|-----------------------|--------------------------------|
| Habitats/commerces de proximité  | Commerce              | Gendarmerie/Police             |
| Camping                          | Industrie             | Caserne de pompiers            |
| Etablissement scolaire et crèche | ICPE                  | Crue du gave de Pau 2013       |
| Etablissement de santé           | Patrimoine            | Crue de l'Ousse 2014           |
| Medecin                          | Captage d'eau potable | Atlas des zones inondables Q10 |
| Bâtiment agricole                | Station d'épuration   |                                |
|                                  | Mairie                |                                |



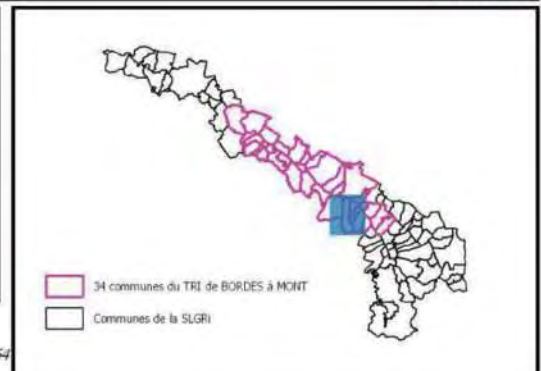


**Stratégie Locale Gestion du Risque d'inondation**  
**Territoire à Risque Important d'inondation du bassin du gave de Pau**  
**Commune de Gelos - Carte des enjeux localisés en zone d'aléa fréquent entre Q10 et Q50**



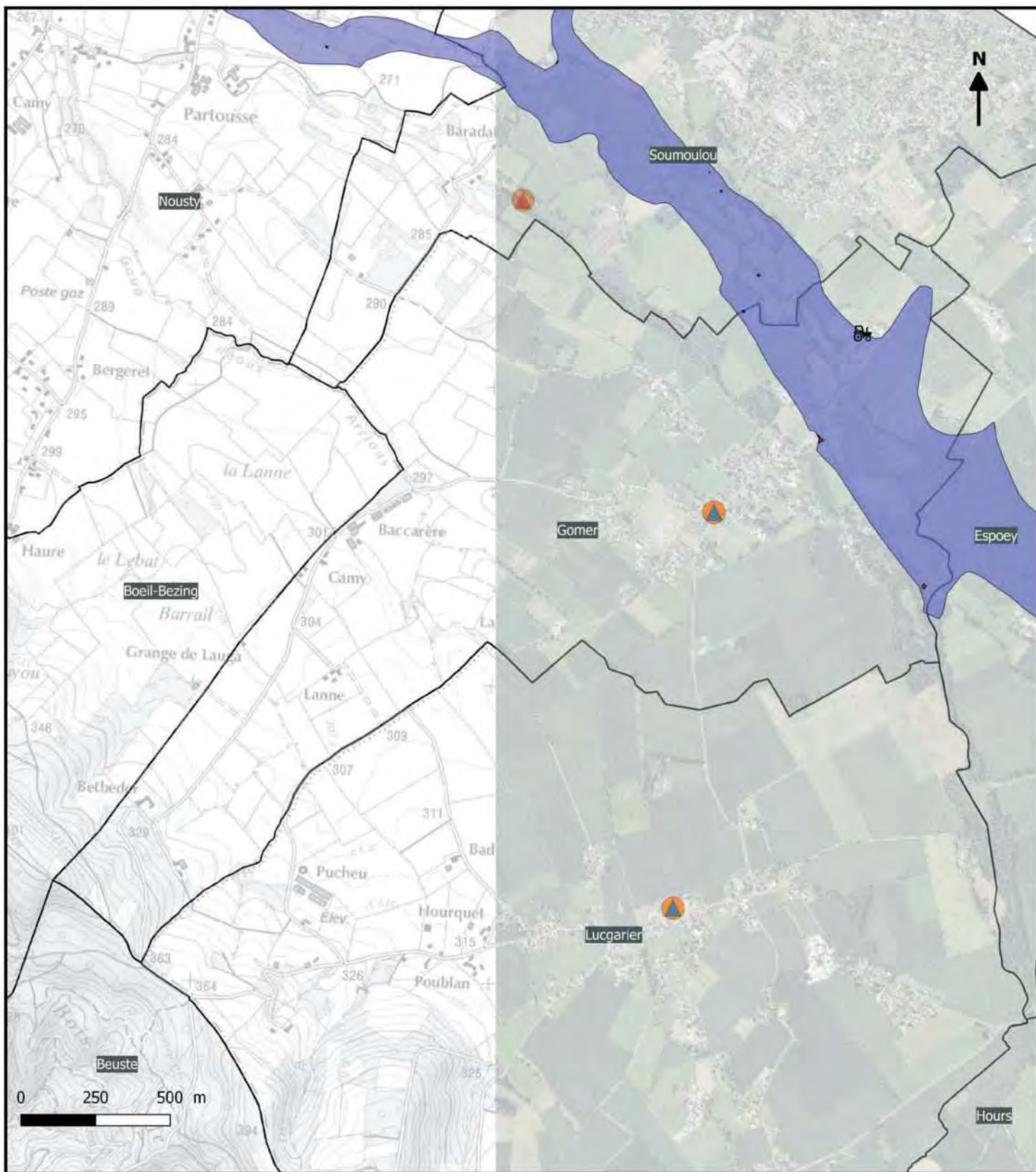
**Les enjeux présents en zone inondable decennale à cinquantennale**

- |                                  |                       |                               |
|----------------------------------|-----------------------|-------------------------------|
| Habitats/commerces de proximité  | Commerce              | Gendarmerie/Police            |
| Camping                          | Industrie             | Caserne de pompiers           |
| Etablissement scolaire et crèche | ICPE                  | Crue du gave de Pau 2013      |
| Etablissement de santé           | Patrimoine            | Crue de l'Ousse 2014          |
| Medecin                          | Captage d'eau potable | Atlas des zone inondables Q10 |
| Bâtiment agricole                | Station d'épuration   |                               |
|                                  | Mairie                |                               |



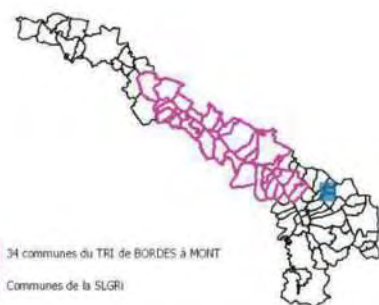
AB- SMBGP/ 2018/ SLGRI du TRI du bassin du gave de Pau  
 Données enjeux : BDTPO 2017 + COTECH LOCAUX SLGRI 2018  
 Données aléas: Emprise de la crue du Gave de Pau 2013 + emprise de la crue de l'Ousse 2014 + Atlas des zones inondables Q10 DDTM64



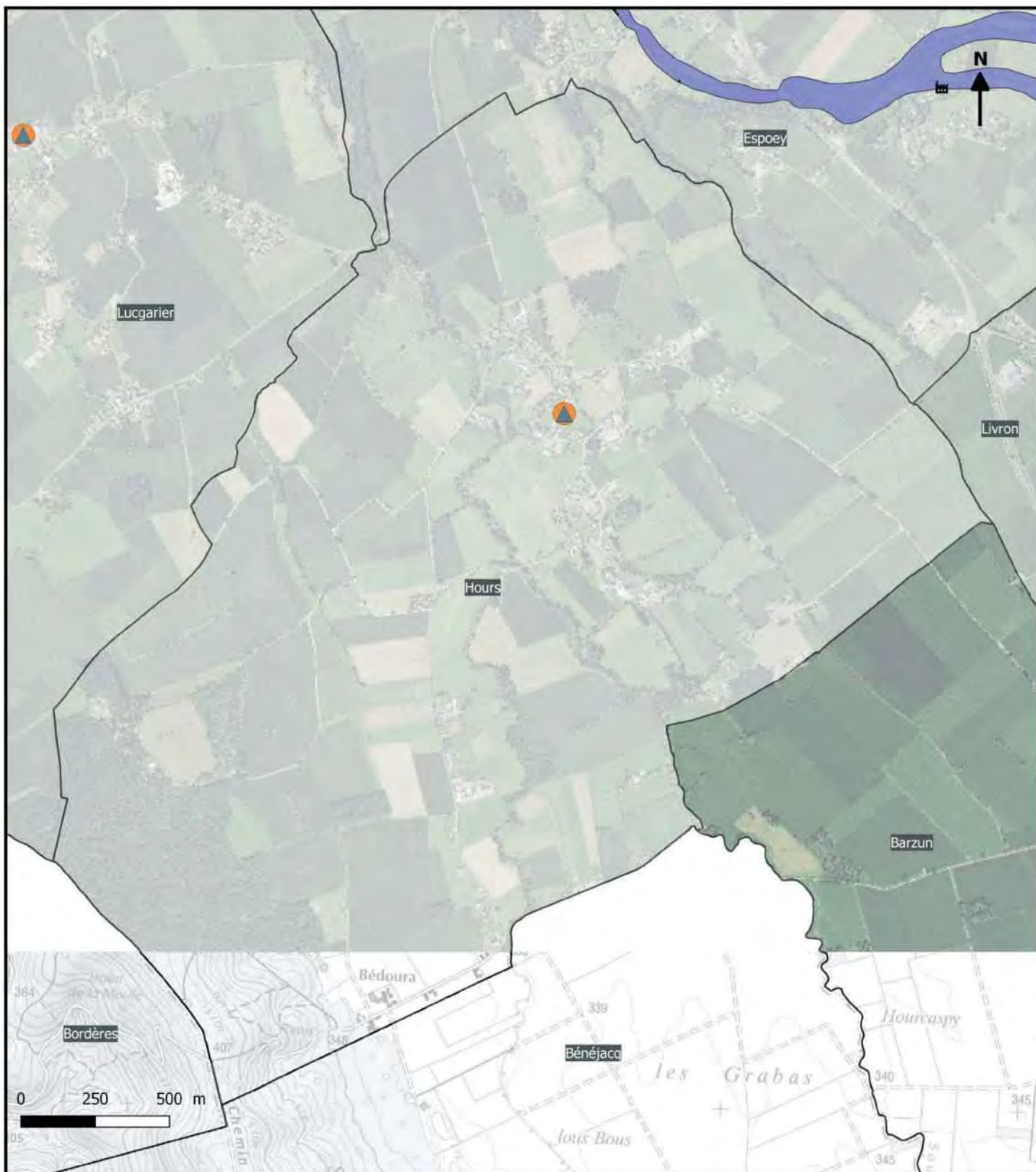


Les enjeux présents en zone inondable decennale à cinquantennale

- |                                  |                       |                                |
|----------------------------------|-----------------------|--------------------------------|
| Habitats/commerces de proximité  | Commerce              | Gendarmerie/Police             |
| Camping                          | Industrie             | Caserne de pompiers            |
| Etablissement scolaire et crèche | ICPE                  | Crue du gave de Pau 2013       |
| Etablissement de santé           | Patrimoine            | Crue de l'Ousse 2014           |
| Medecin                          | Captage d'eau potable | Atlas des zones inondables Q10 |
| Bâtiment agricole                | Station d'épuration   |                                |
|                                  | Mairie                |                                |

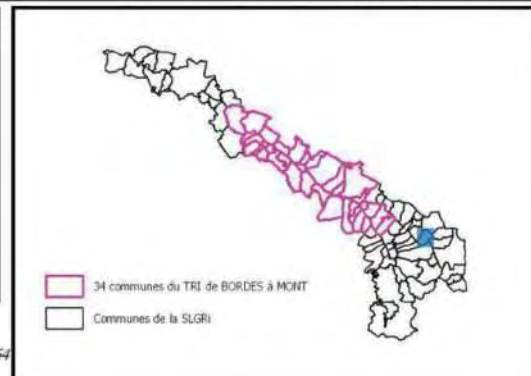






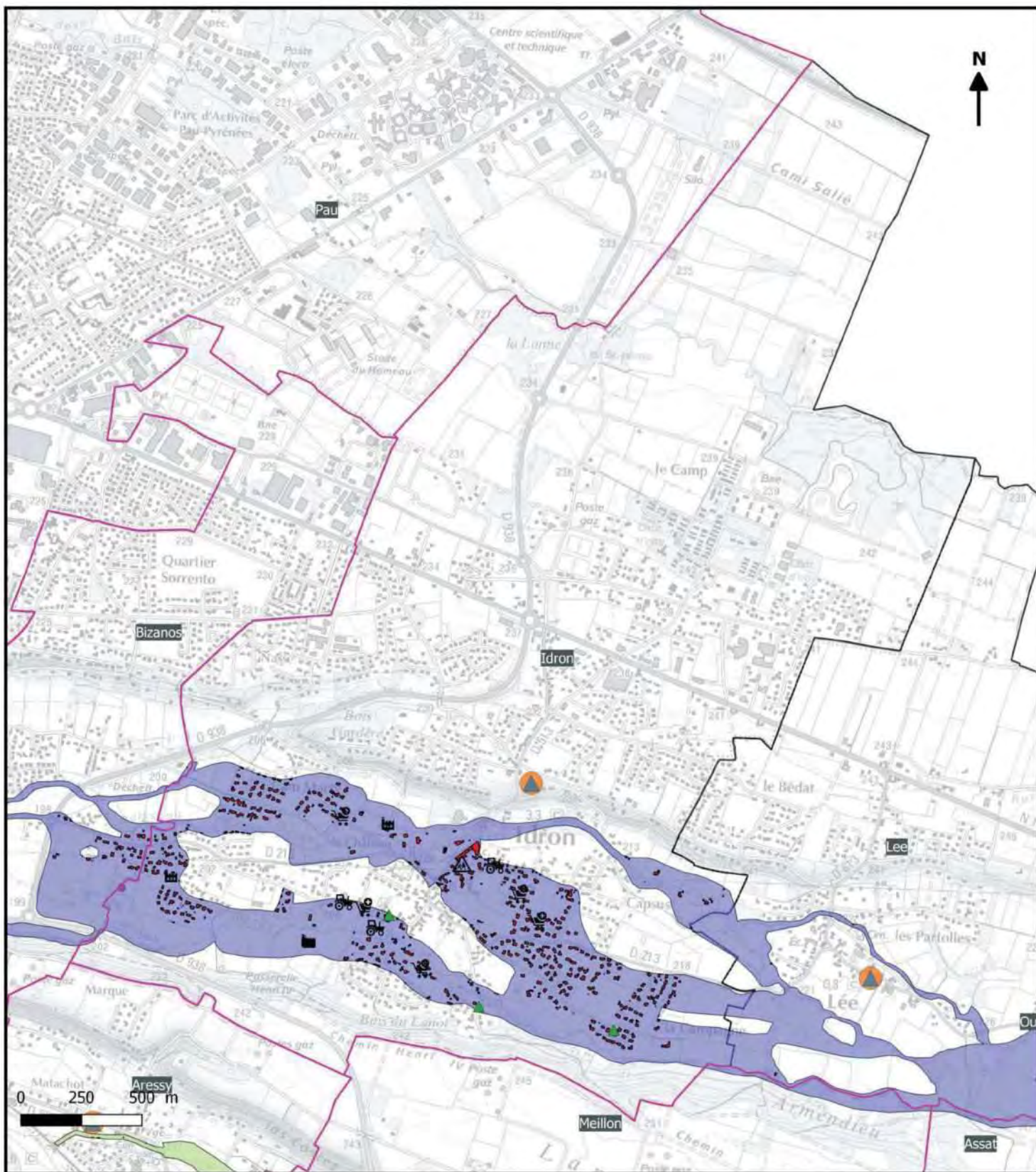
Les enjeux présents en zone inondable decennale à cinquantennale

- |                                  |                       |                               |
|----------------------------------|-----------------------|-------------------------------|
| Habitats/commerces de proximité  | Commerce              | Gendarmerie/Police            |
| Camping                          | Industrie             | Caserne de pompiers           |
| Etablissement scolaire et crèche | ICPE                  | Crue du gave de Pau 2013      |
| Etablissement de santé           | Patrimoine            | Crue de l'Ousse 2014          |
| Medecin                          | Captage d'eau potable | Atlas des zone inondables Q10 |
| Bâtiment agricole                | Station d'épuration   |                               |
|                                  | Mairie                |                               |





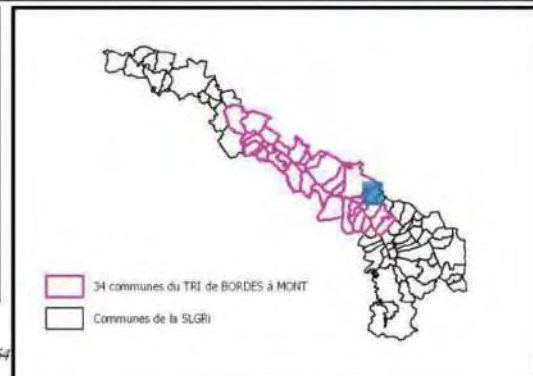
**Stratégie Locale Gestion du Risque d'inondation**  
**Territoire à Risque Important d'inondation du bassin du gave de Pau**  
**Commune de Idron - Carte des enjeux localisés en zone d'aléa fréquent entre Q10 et Q50**



**Les enjeux présents en zone inondable decennale à cinquantennale**

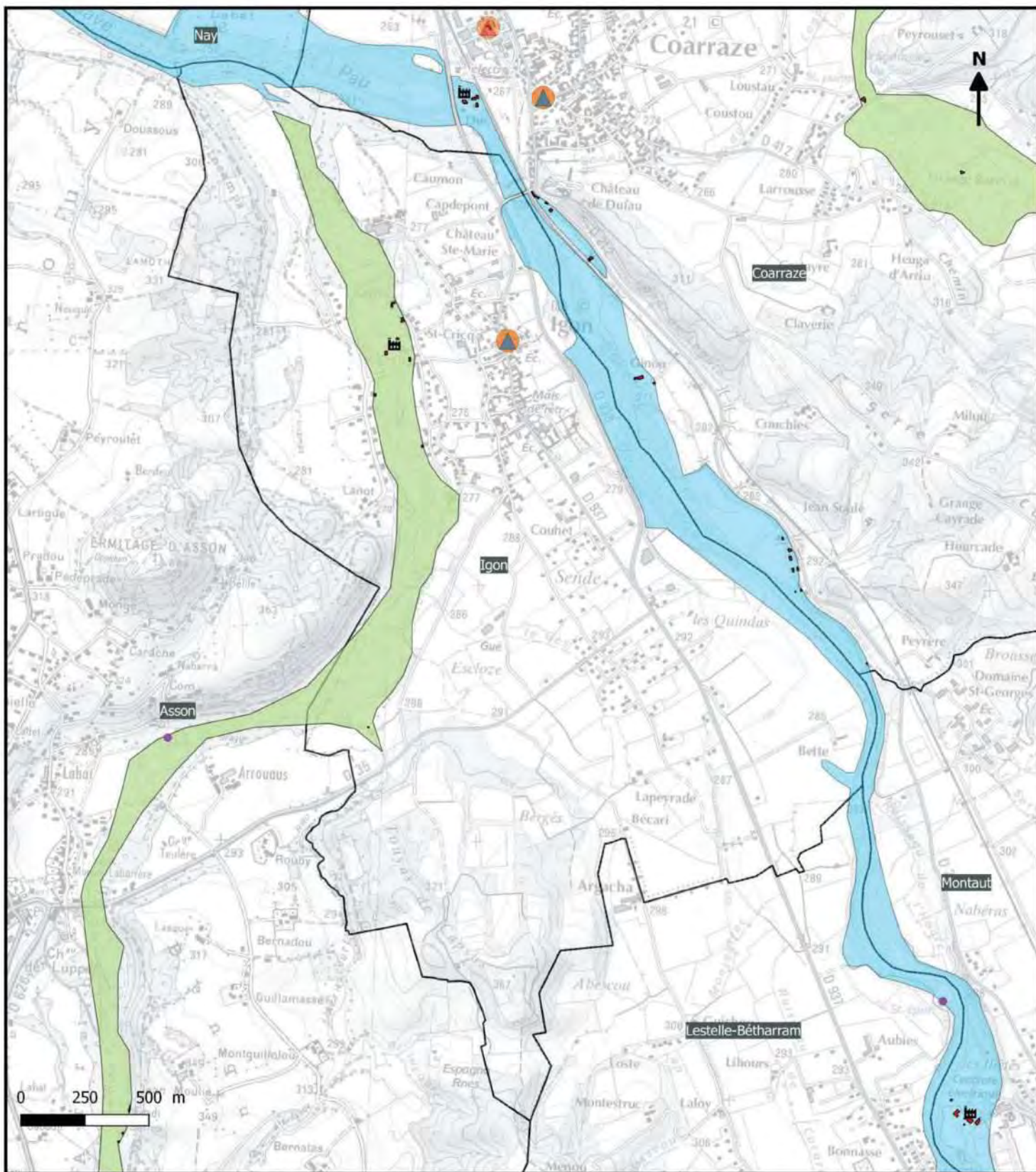
- |                                  |                       |                                |
|----------------------------------|-----------------------|--------------------------------|
| Habitats/commerces de proximité  | Commerce              | Gendarmerie/Police             |
| Camping                          | Industrie             | Caserne de pompiers            |
| Etablissement scolaire et crèche | ICPE                  | Crue du gave de Pau 2013       |
| Etablissement de santé           | Patrimoine            | Crue de l'Ousse 2014           |
| Medecin                          | Captage d'eau potable | Atlas des zones inondables Q10 |
| Bâtiment agricole                | Station d'épuration   |                                |
|                                  | Mairie                |                                |

AB- SMBGP/ 2018/ SLGRI du TRI du bassin du gave de Pau  
 Données enjeux : BDTOPO 2017 + COTECH LOCAUX SLGRI 2018  
 Données aléas: Emprise de la crue du Gave de Pau 2013 + emprise de la crue de l'Ousse 2014 + Atlas des zones inondables Q10 DDTM64





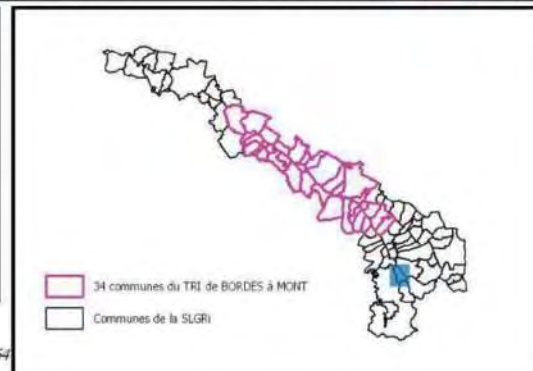
**Stratégie Locale Gestion du Risque d'inondation**  
**Territoire à Risque Important d'inondation du bassin du gave de Pau**  
**Commune de Igon - Carte des enjeux localisés en zone d'aléa fréquent entre Q10 et Q50**



**Les enjeux présents en zone inondable decennale à cinquantennale**

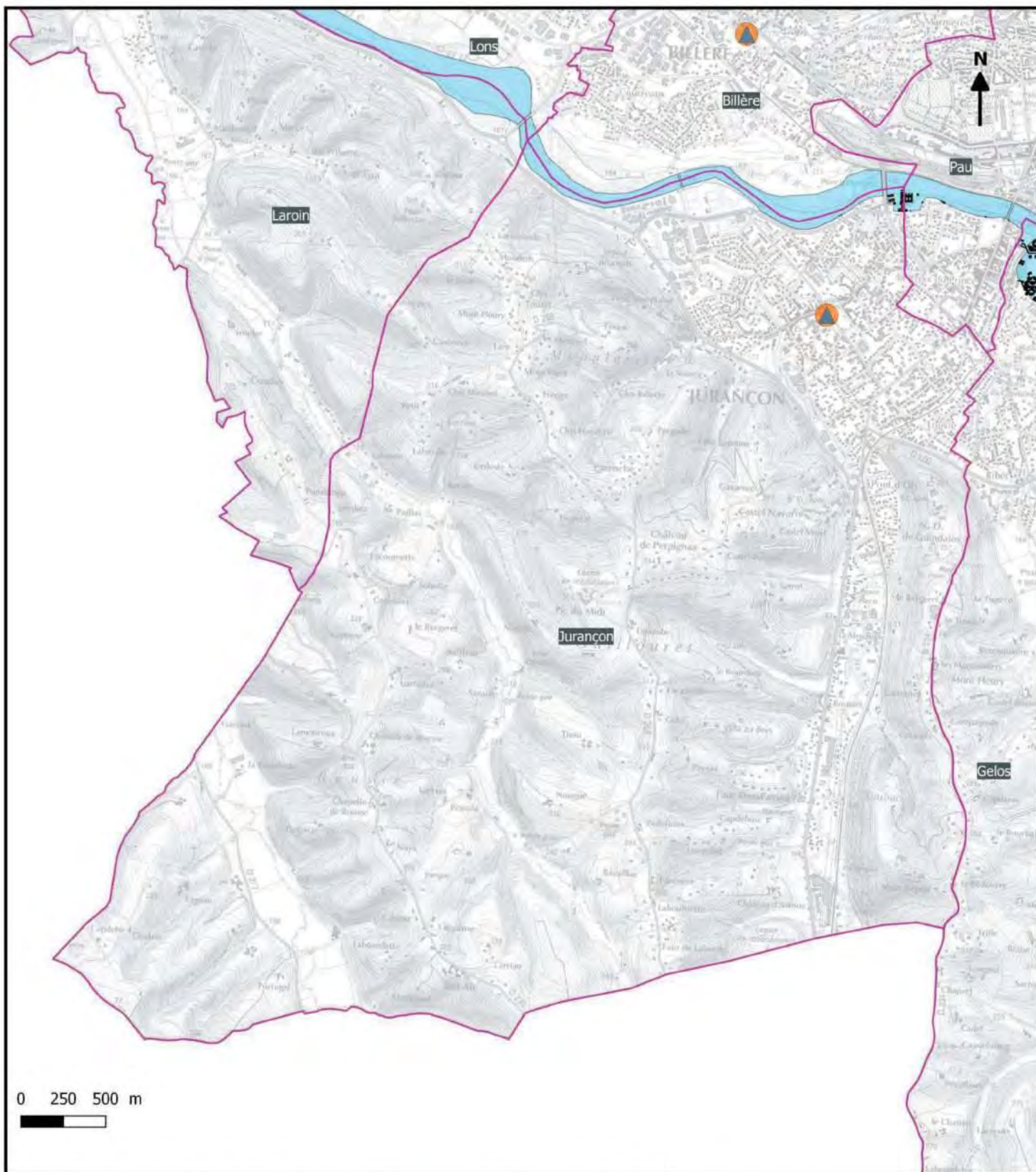
- |                                  |                       |                               |
|----------------------------------|-----------------------|-------------------------------|
| Habitats/commerces de proximité  | Commerce              | Gendarmerie/Police            |
| Camping                          | Industrie             | Caserne de pompiers           |
| Etablissement scolaire et crèche | ICPE                  | Crue du gave de Pau 2013      |
| Etablissement de santé           | Patrimoine            | Crue de l'Ousse 2014          |
| Medecin                          | Captage d'eau potable | Atlas des zone inondables Q10 |
| Bâtiment agricole                | Station d'épuration   |                               |
|                                  | Mairie                |                               |

AB- SMBGP/ 2018/ SLGRI du TRI du bassin du gave de Pau  
 Données enjeux : BDTPOPO 2017 + COTECH LOCAUX SLGRI 2018  
 Données aléas: Emprise de la crue du Gave de Pau 2013 + emprise de la crue de l'Ousse 2014 + Atlas des zones inondables Q10 DDTM64



34 communes du TRI de BORDES à MONT  
 Communes de la SLGRI



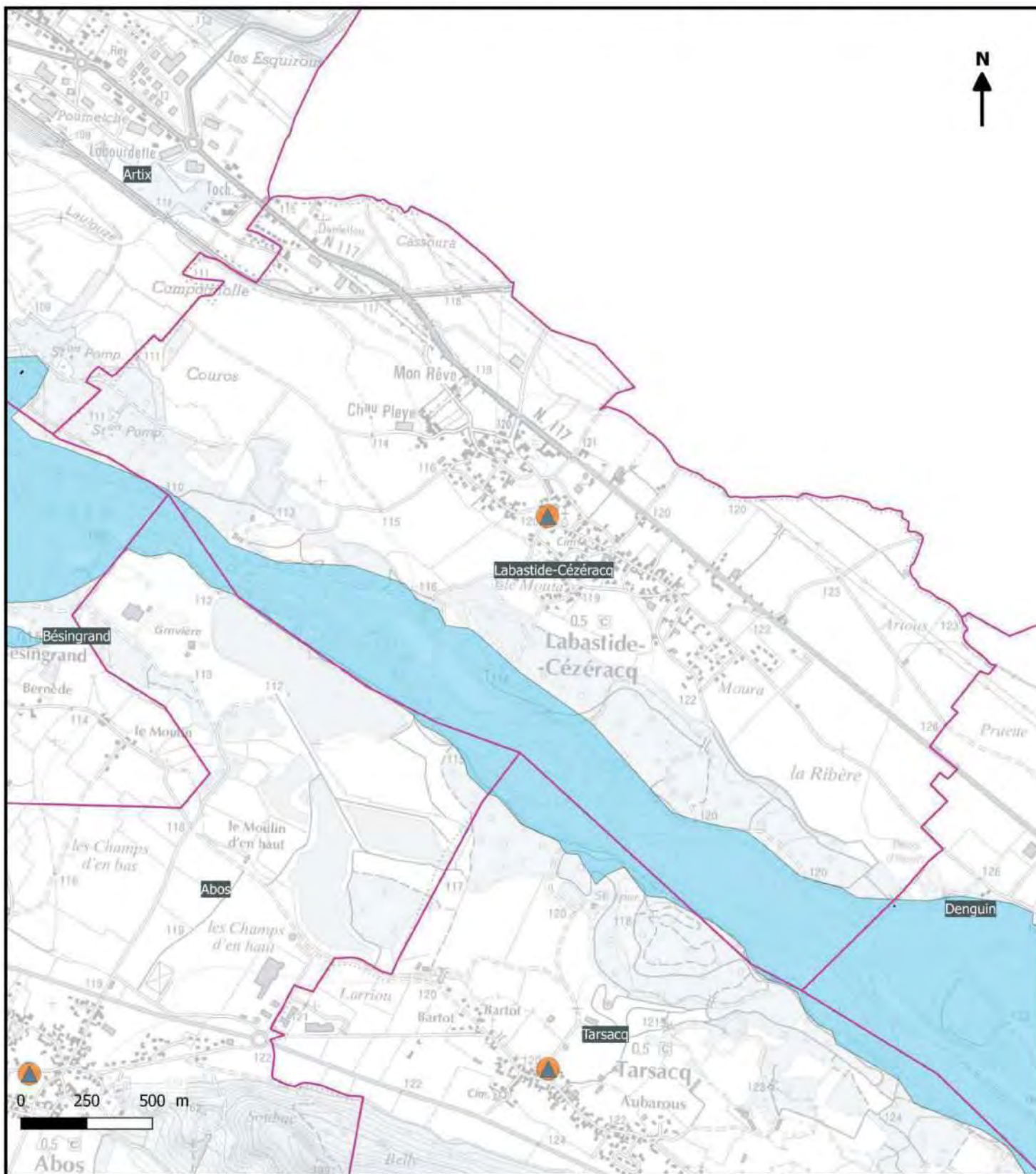


Les enjeux présents en zone inondable decennale à cinquantennale

- |                                  |                       |                               |
|----------------------------------|-----------------------|-------------------------------|
| Habitats/commerces de proximité  | Commerce              | Gendarmerie/Police            |
| Camping                          | Industrie             | Caserne de pompiers           |
| Etablissement scolaire et crèche | ICPE                  | Crue du gave de Pau 2013      |
| Etablissement de santé           | Patrimoine            | Crue de l'Ousse 2014          |
| Medecin                          | Captage d'eau potable | Atlas des zone inondables Q10 |
| Bâtiment agricole                | Station d'épuration   |                               |
|                                  | Mairie                |                               |

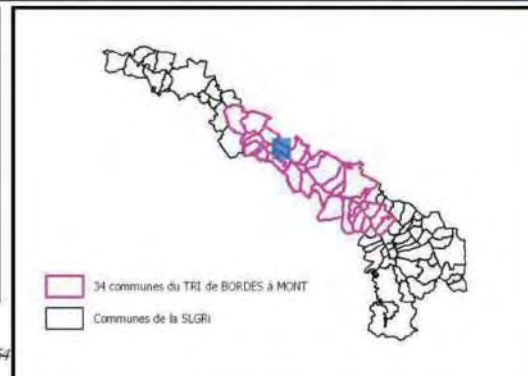




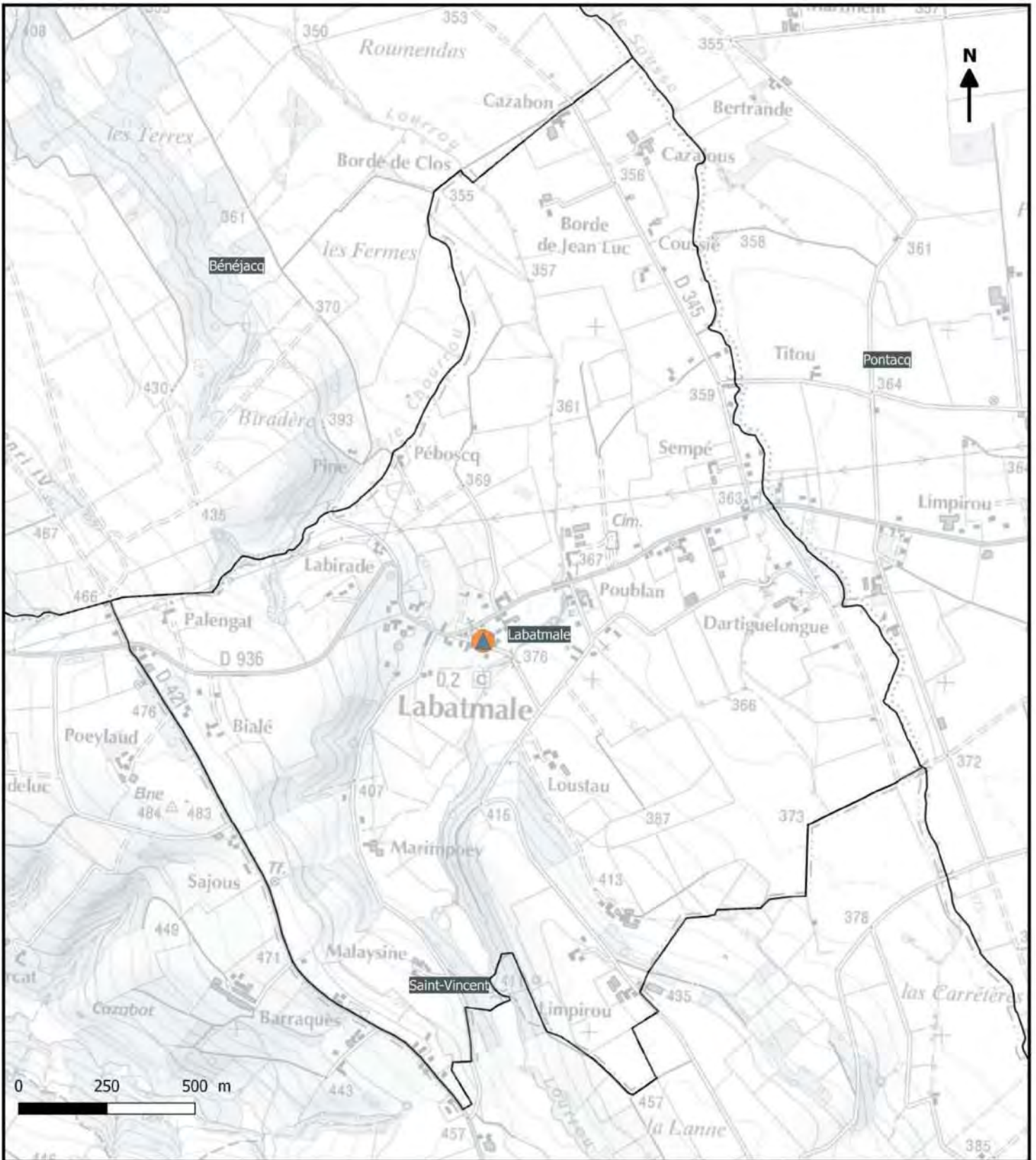


Les enjeux présents en zone inondable decennale à cinquantennale

- |                                  |                       |                                |
|----------------------------------|-----------------------|--------------------------------|
| Habitats/commerces de proximité  | Commerce              | Gendarmerie/Police             |
| Camping                          | Industrie             | Caserne de pompiers            |
| Etablissement scolaire et crèche | ICPE                  | Crue du gave de Pau 2013       |
| Etablissement de santé           | Patrimoine            | Crue de l'Ousse 2014           |
| Medecin                          | Captage d'eau potable | Atlas des zones inondables Q10 |
| Bâtiment agricole                | Station d'épuration   |                                |
|                                  | Mairie                |                                |

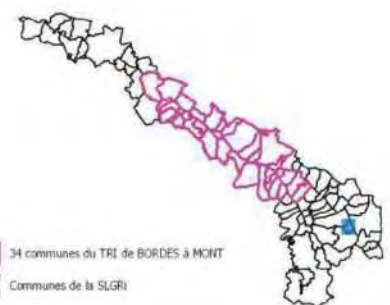




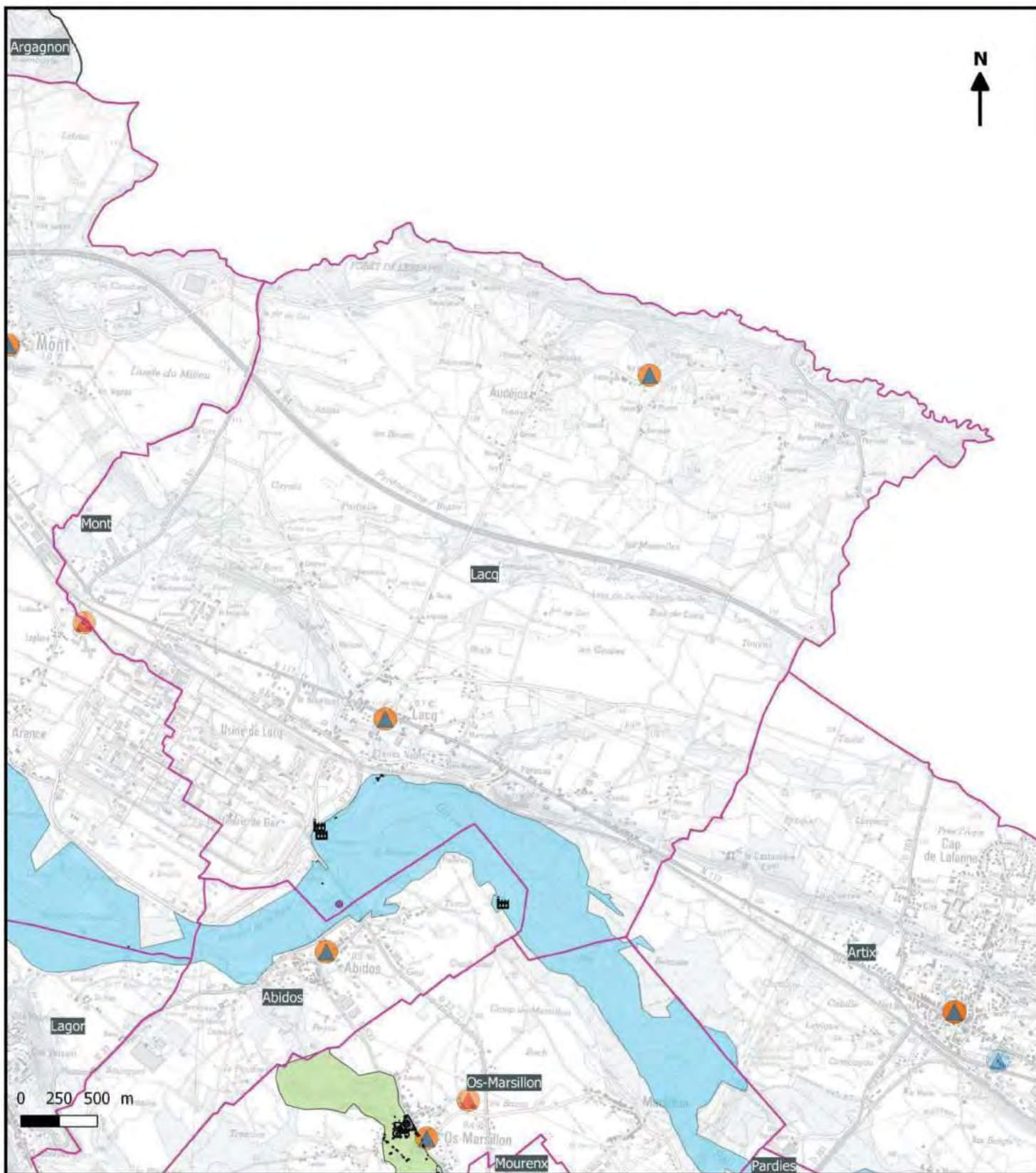


Les enjeux présents en zone inondable decennale à cinquantennale

- |                                  |                       |                               |
|----------------------------------|-----------------------|-------------------------------|
| Habitats/commerces de proximité  | Commerce              | Gendarmerie/Police            |
| Camping                          | Industrie             | Caserne de pompiers           |
| Etablissement scolaire et crèche | ICPE                  | Crue du gave de Pau 2013      |
| Etablissement de santé           | Patrimoine            | Crue de l'Ousse 2014          |
| Medecin                          | Captage d'eau potable | Atlas des zone inondables Q10 |
| Bâtiment agricole                | Station d'épuration   |                               |
|                                  | Mairie                |                               |





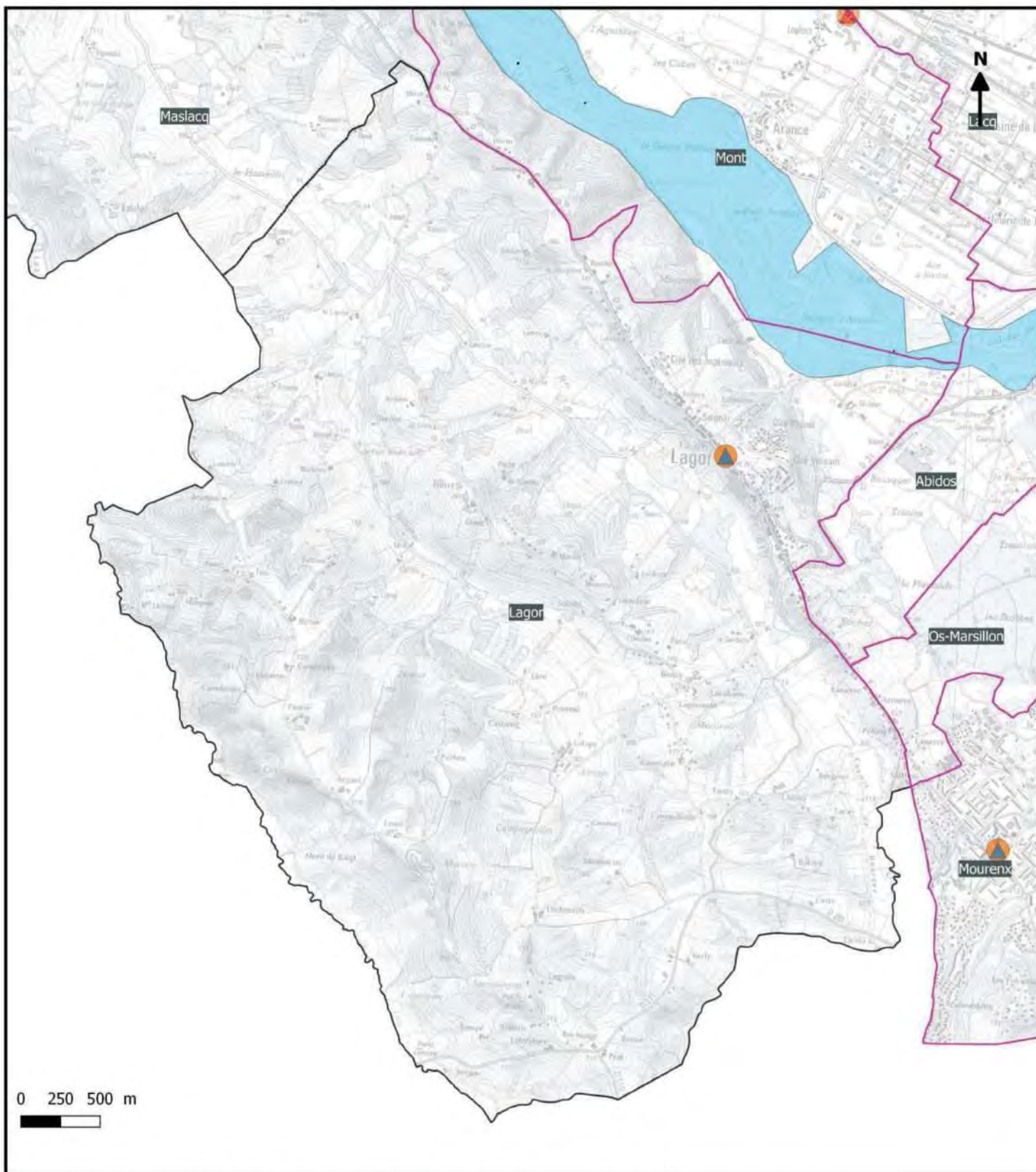


Les enjeux présents en zone inondable decennale à cinquantennale

- |                                  |                       |                               |
|----------------------------------|-----------------------|-------------------------------|
| Habitats/commerces de proximité  | Commerce              | Gendarmerie/Police            |
| Camping                          | Industrie             | Caserne de pompiers           |
| Etablissement scolaire et crèche | ICPE                  | Crue du gave de Pau 2013      |
| Etablissement de santé           | Patrimoine            | Crue de l'Ousse 2014          |
| Medecin                          | Captage d'eau potable | Atlas des zone inondables Q10 |
| Bâtiment agricole                | Station d'épuration   |                               |
|                                  | Mairie                |                               |





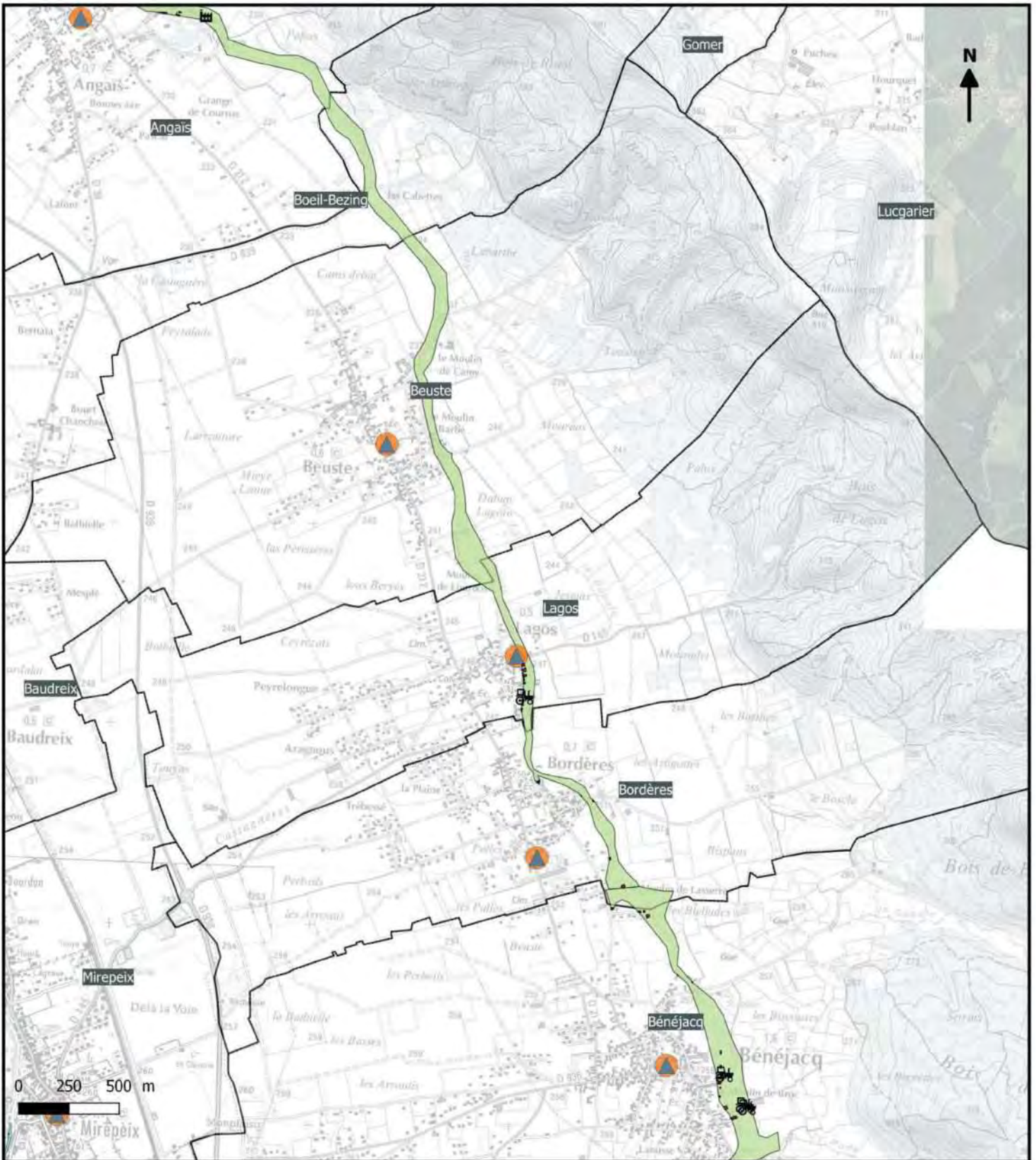


Les enjeux présents en zone inondable decennale à cinquantennale

- |                                  |                       |                               |
|----------------------------------|-----------------------|-------------------------------|
| Habitats/commerces de proximité  | Commerce              | Gendarmerie/Police            |
| Camping                          | Industrie             | Caserne de pompiers           |
| Etablissement scolaire et crèche | ICPE                  | Crue du gave de Pau 2013      |
| Etablissement de santé           | Patrimoine            | Crue de l'Ousse 2014          |
| Medecin                          | Captage d'eau potable | Atlas des zone inondables Q10 |
| Bâtiment agricole                | Station d'épuration   |                               |
|                                  | Mairie                |                               |

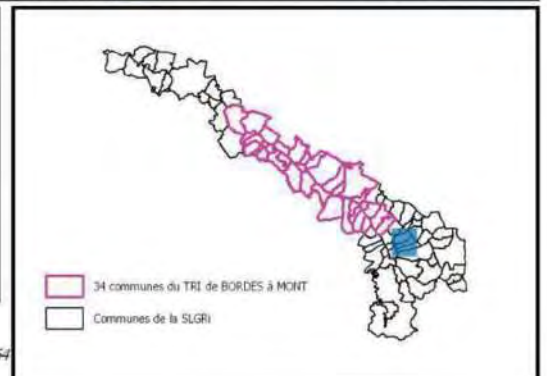






Les enjeux présents en zone inondable decennale à cinquantennale

- |                                  |                       |                               |
|----------------------------------|-----------------------|-------------------------------|
| Habitats/commerces de proximité  | Commerce              | Gendarmerie/Police            |
| Camping                          | Industrie             | Caserne de pompiers           |
| Etablissement scolaire et crèche | ICPE                  | Crue du gave de Pau 2013      |
| Etablissement de santé           | Patrimoine            | Crue de l'Ousse 2014          |
| Medecin                          | Captage d'eau potable | Atlas des zone inondables Q10 |
| Bâtiment agricole                | Station d'épuration   |                               |
|                                  | Mairie                |                               |







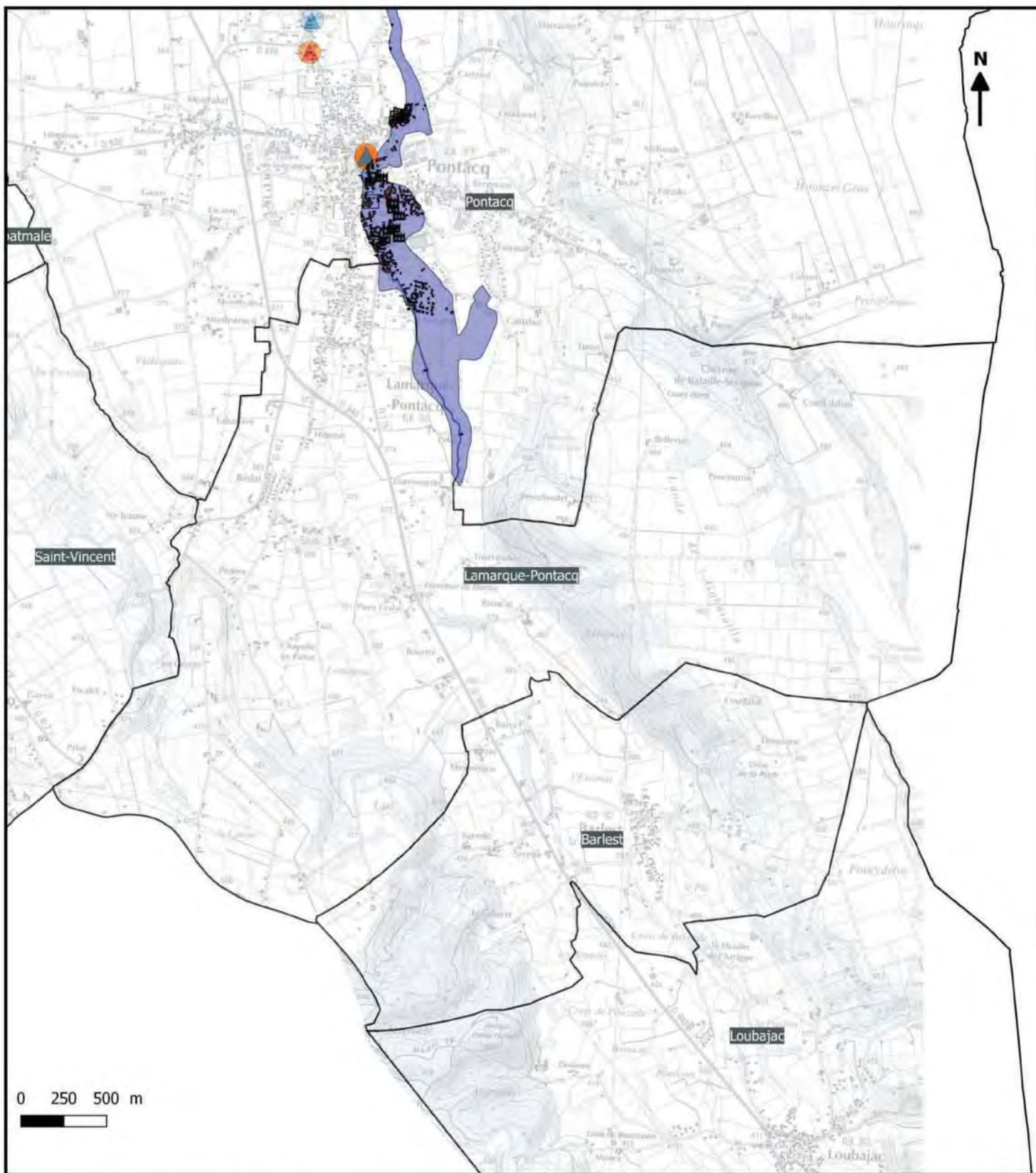
Les enjeux présents en zone inondable decennale à cinquantennale

- |                                  |                       |                               |
|----------------------------------|-----------------------|-------------------------------|
| Habitats/commerces de proximité  | Commerce              | Gendarmerie/Police            |
| Camping                          | Industrie             | Caserne de pompiers           |
| Etablissement scolaire et crèche | ICPE                  | Crue du gave de Pau 2013      |
| Etablissement de santé           | Patrimoine            | Crue de l'Ousse 2014          |
| Medecin                          | Captage d'eau potable | Atlas des zone inondables Q10 |
| Bâtiment agricole                | Station d'épuration   |                               |
|                                  | Mairie                |                               |



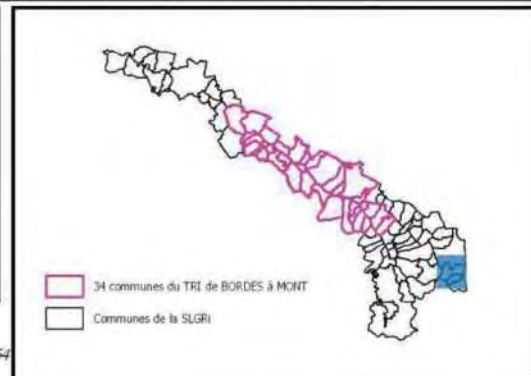
AB- SMBGP/ 2018/ SLGRI du TRI du bassin du gave de Pau  
Données enjeux : BDTOP0 2017 + COTECH LOCAUX SLGRI 2018  
Données aléas: Emprise de la crue du Gave de Pau 2013 + emprise de la crue de l'Ousse 2014 + Atlas des zones inondables Q10 DDTM64





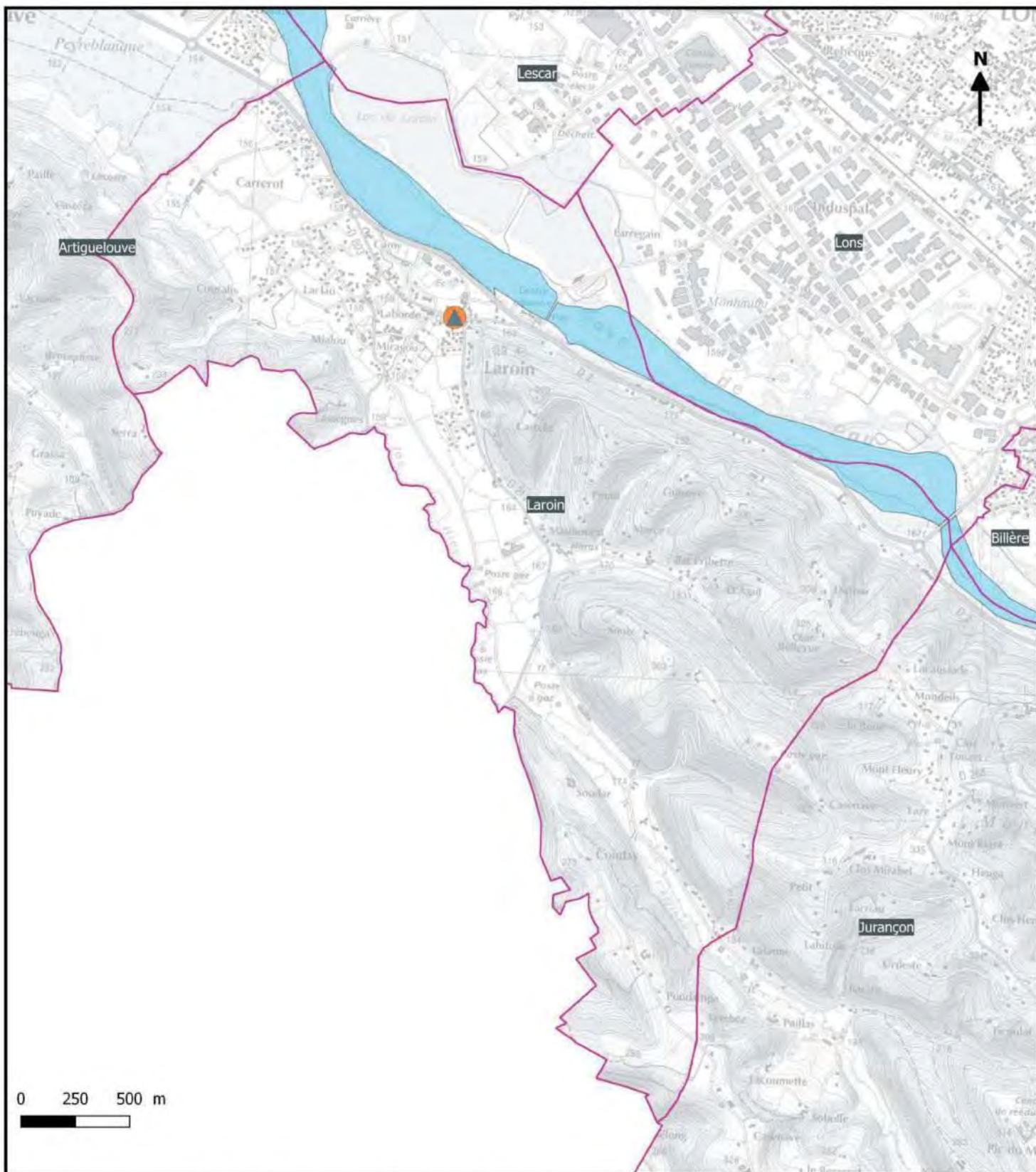
Les enjeux présents en zone inondable decennale à cinquantennale

- |                                  |                       |                               |
|----------------------------------|-----------------------|-------------------------------|
| Habitats/commerces de proximité  | Commerce              | Gendarmerie/Police            |
| Camping                          | Industrie             | Caserne de pompiers           |
| Etablissement scolaire et crèche | ICPE                  | Crue du gave de Pau 2013      |
| Etablissement de santé           | Patrimoine            | Crue de l'Ousse 2014          |
| Medecin                          | Captage d'eau potable | Atlas des zone inondables Q10 |
| Bâtiment agricole                | Station d'épuration   |                               |
|                                  | Mairie                |                               |



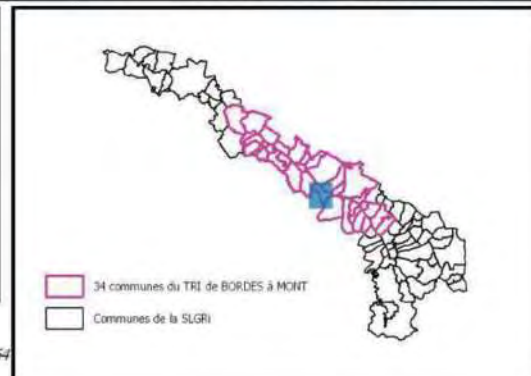


**Stratégie Locale Gestion du Risque d'inondation**  
**Territoire à Risque Important d'inondation du bassin du gave de Pau**  
**Commune de Laroin - Carte des enjeux localisés en zone d'aléa fréquent entre Q10 et Q50**

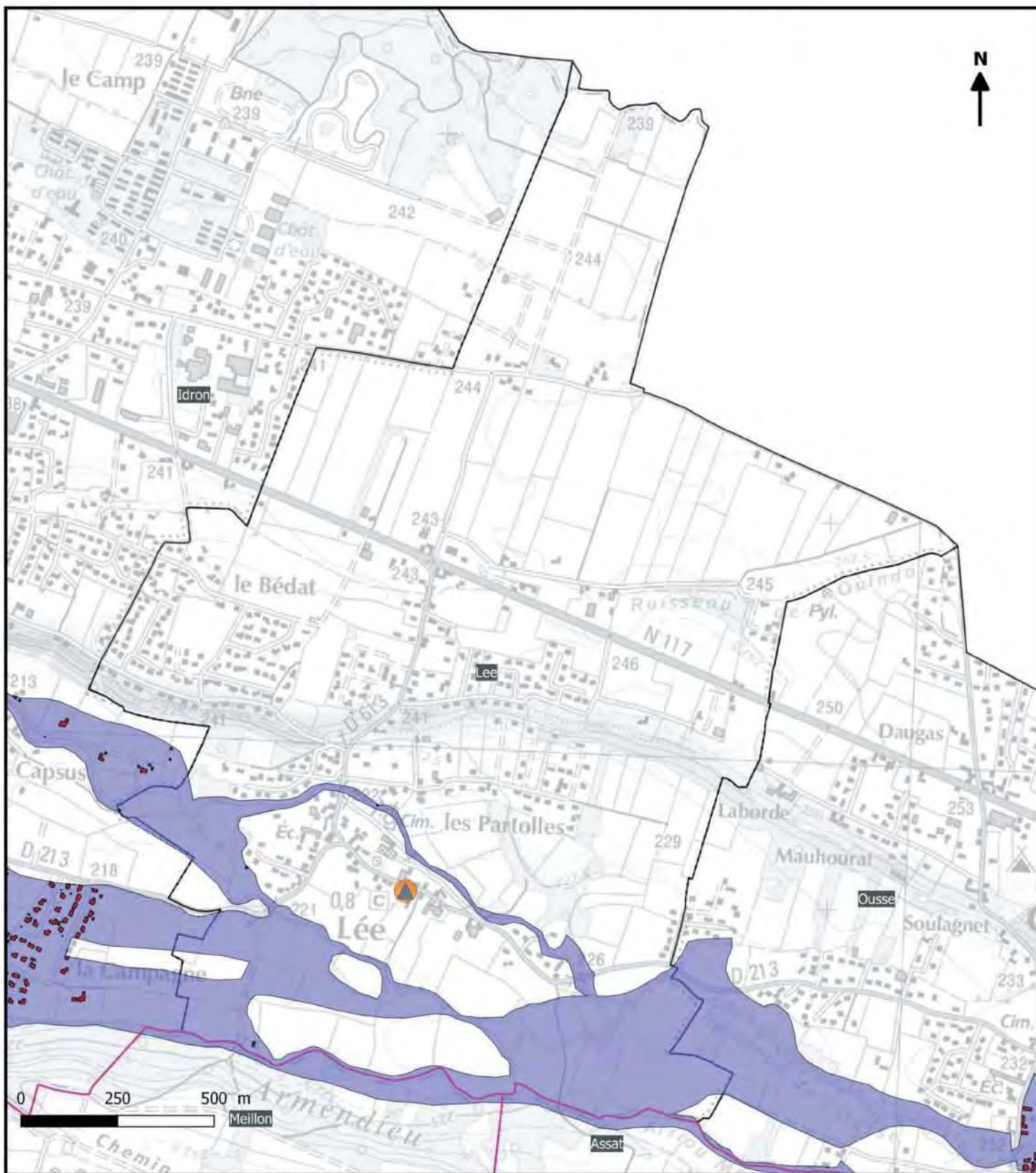


**Les enjeux présents en zone inondable decennale à cinquantennale**

- |                                  |                       |                                |
|----------------------------------|-----------------------|--------------------------------|
| Habitats/commerces de proximité  | Commerce              | Gendarmerie/Police             |
| Camping                          | Industrie             | Caserne de pompiers            |
| Etablissement scolaire et crèche | ICPE                  | Crue du gave de Pau 2013       |
| Etablissement de santé           | Patrimoine            | Crue de l'Ousse 2014           |
| Medecin                          | Captage d'eau potable | Atlas des zones inondables Q10 |
| Bâtiment agricole                | Station d'épuration   |                                |
|                                  | Mairie                |                                |

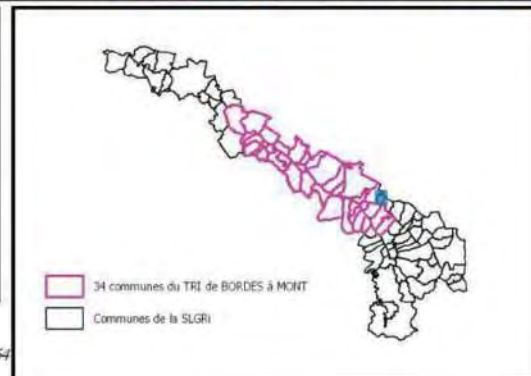




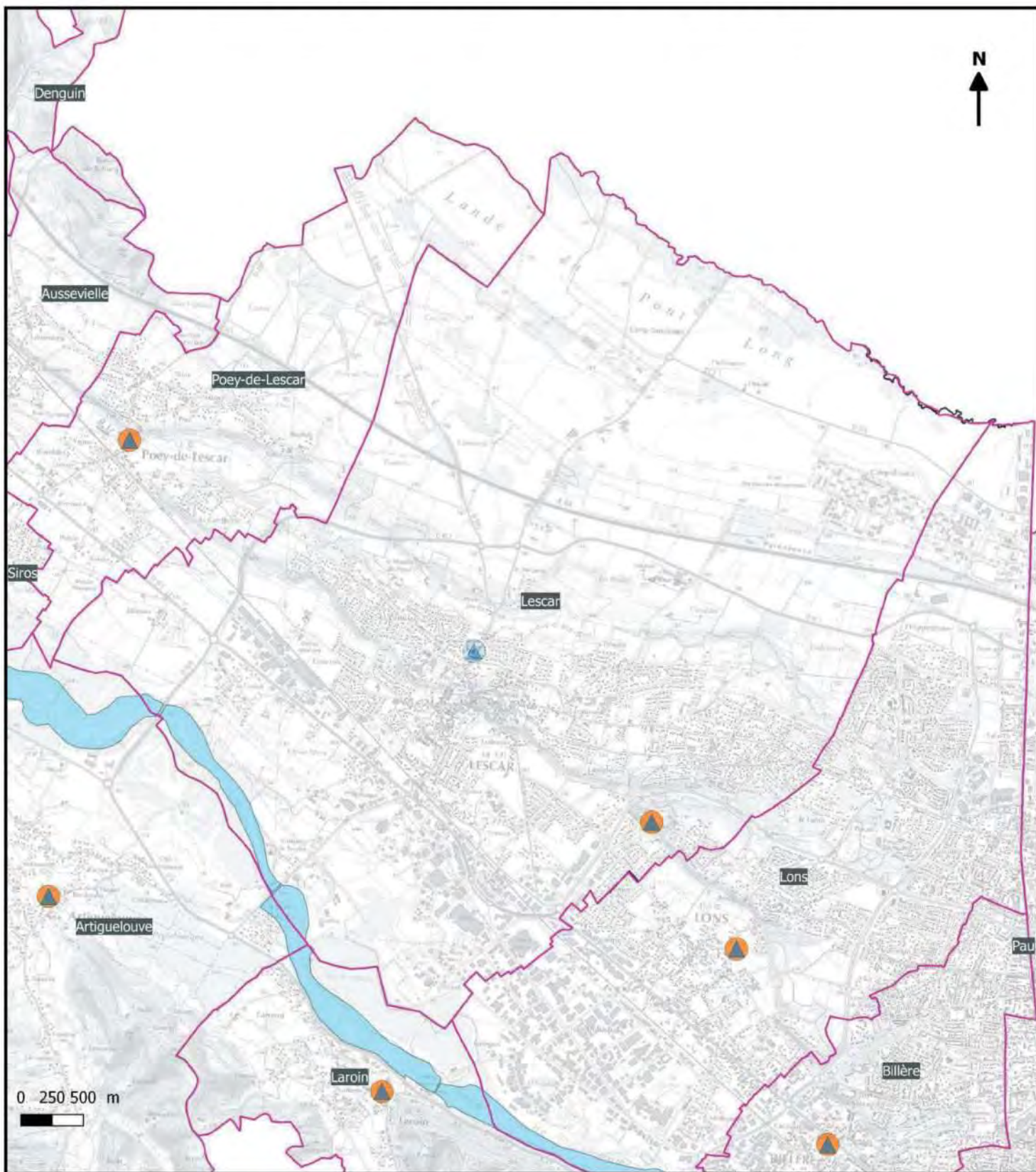


Les enjeux présents en zone inondable decennale à cinquantennale

- |                                  |                       |                                |
|----------------------------------|-----------------------|--------------------------------|
| Habitats/commerces de proximité  | Commerce              | Gendarmerie/Police             |
| Camping                          | Industrie             | Caserne de pompiers            |
| Etablissement scolaire et crèche | ICPE                  | Crue du gave de Pau 2013       |
| Etablissement de santé           | Patrimoine            | Crue de l'Ousse 2014           |
| Medecin                          | Captage d'eau potable | Atlas des zones inondables Q10 |
| Bâtiment agricole                | Station d'épuration   |                                |
|                                  | Mairie                |                                |





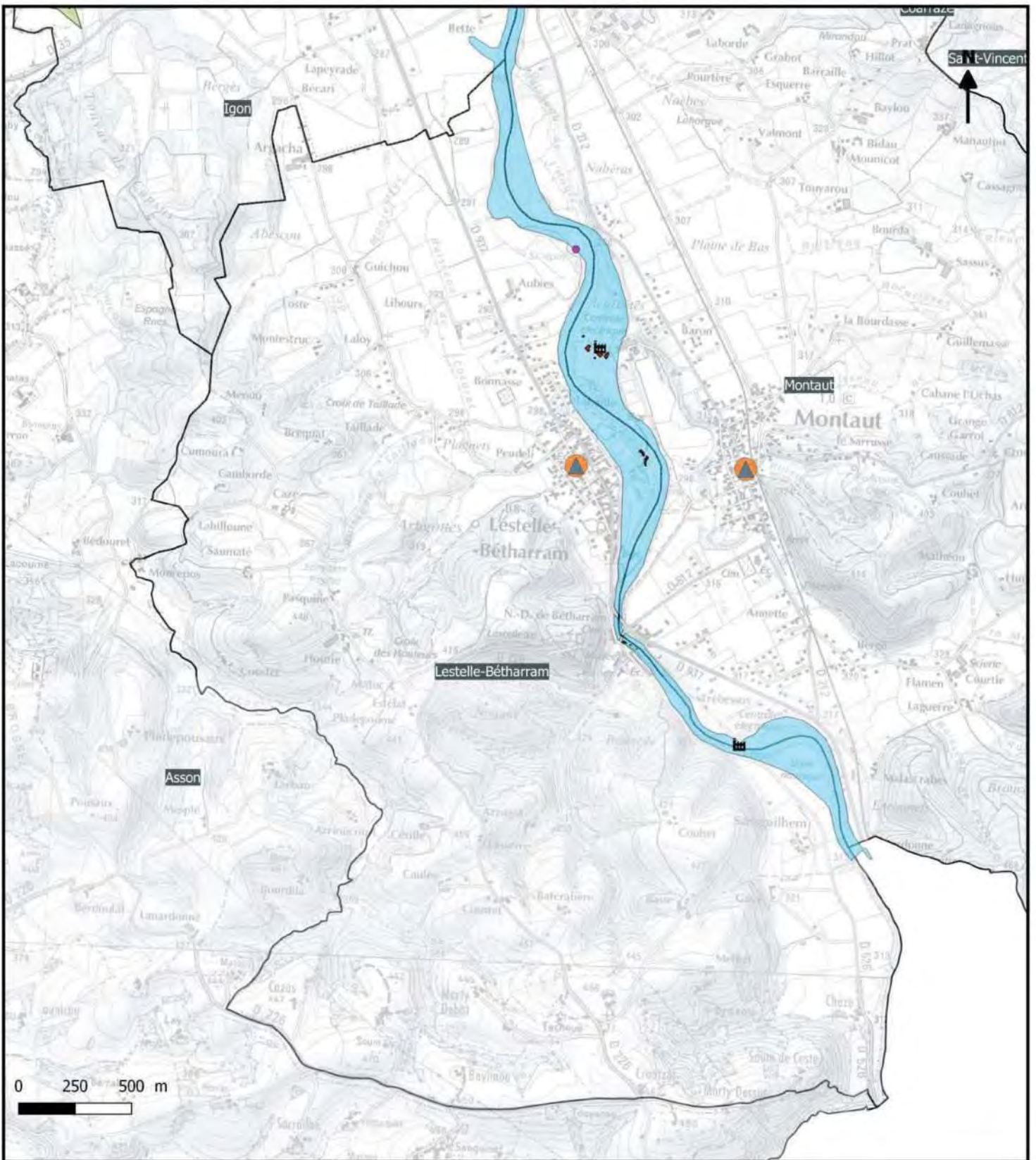


Les enjeux présents en zone inondable decennale à cinquantennale

- |                                  |                       |                               |
|----------------------------------|-----------------------|-------------------------------|
| Habitats/commerces de proximité  | Commerce              | Gendarmerie/Police            |
| Camping                          | Industrie             | Caserne de pompiers           |
| Etablissement scolaire et crèche | ICPE                  | Crue du gave de Pau 2013      |
| Etablissement de santé           | Patrimoine            | Crue de l'Ousse 2014          |
| Medecin                          | Captage d'eau potable | Atlas des zone inondables Q10 |
| Bâtiment agricole                | Station d'épuration   |                               |
|                                  | Mairie                |                               |

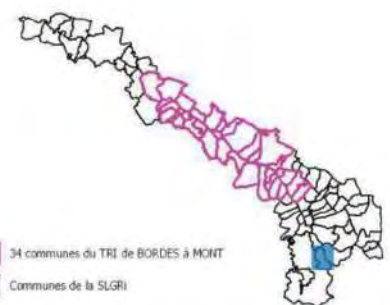






Les enjeux présents en zone inondable decennale à cinquantennale

- |                                  |                       |                                |
|----------------------------------|-----------------------|--------------------------------|
| Habitats/commerces de proximité  | Commerce              | Gendarmerie/Police             |
| Camping                          | Industrie             | Caserne de pompiers            |
| Etablissement scolaire et crèche | ICPE                  | Crue du gave de Pau 2013       |
| Etablissement de santé           | Patrimoine            | Crue de l'Ousse 2014           |
| Medecin                          | Captage d'eau potable | Atlas des zones inondables Q10 |
| Bâtiment agricole                | Station d'épuration   |                                |
|                                  | Mairie                |                                |

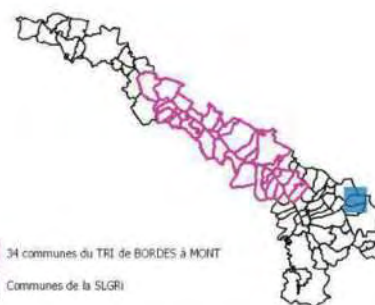






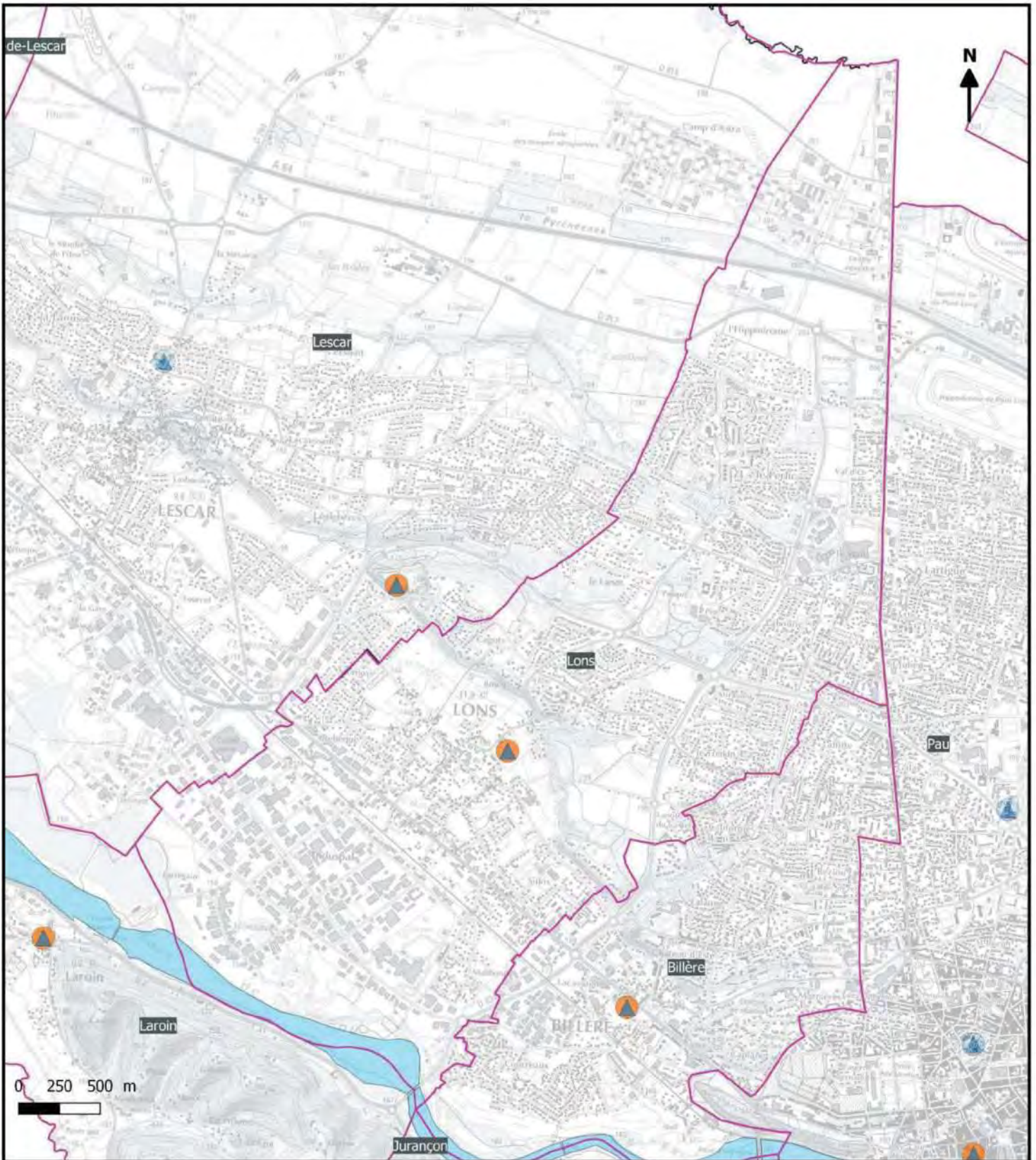
Les enjeux présents en zone inondable decennale à cinquantennale

- |                                  |                       |                               |
|----------------------------------|-----------------------|-------------------------------|
| Habitats/commerces de proximité  | Commerce              | Gendarmerie/Police            |
| Camping                          | Industrie             | Caserne de pompiers           |
| Etablissement scolaire et crèche | ICPE                  | Crue du gave de Pau 2013      |
| Etablissement de santé           | Patrimoine            | Crue de l'Ousse 2014          |
| Medecin                          | Captage d'eau potable | Atlas des zone inondables Q10 |
| Bâtiment agricole                | Station d'épuration   |                               |
|                                  | Mairie                |                               |

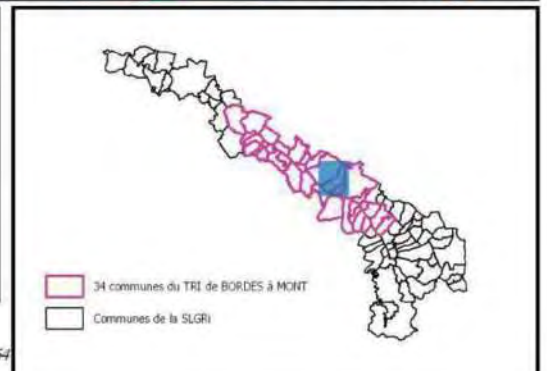




**Stratégie Locale Gestion du Risque d'inondation**  
**Territoire à Risque Important d'inondation du bassin du gave de Pau**  
**Commune de Lons - Carte des enjeux localisés en zone d'aléa fréquent entre Q10 et Q50**

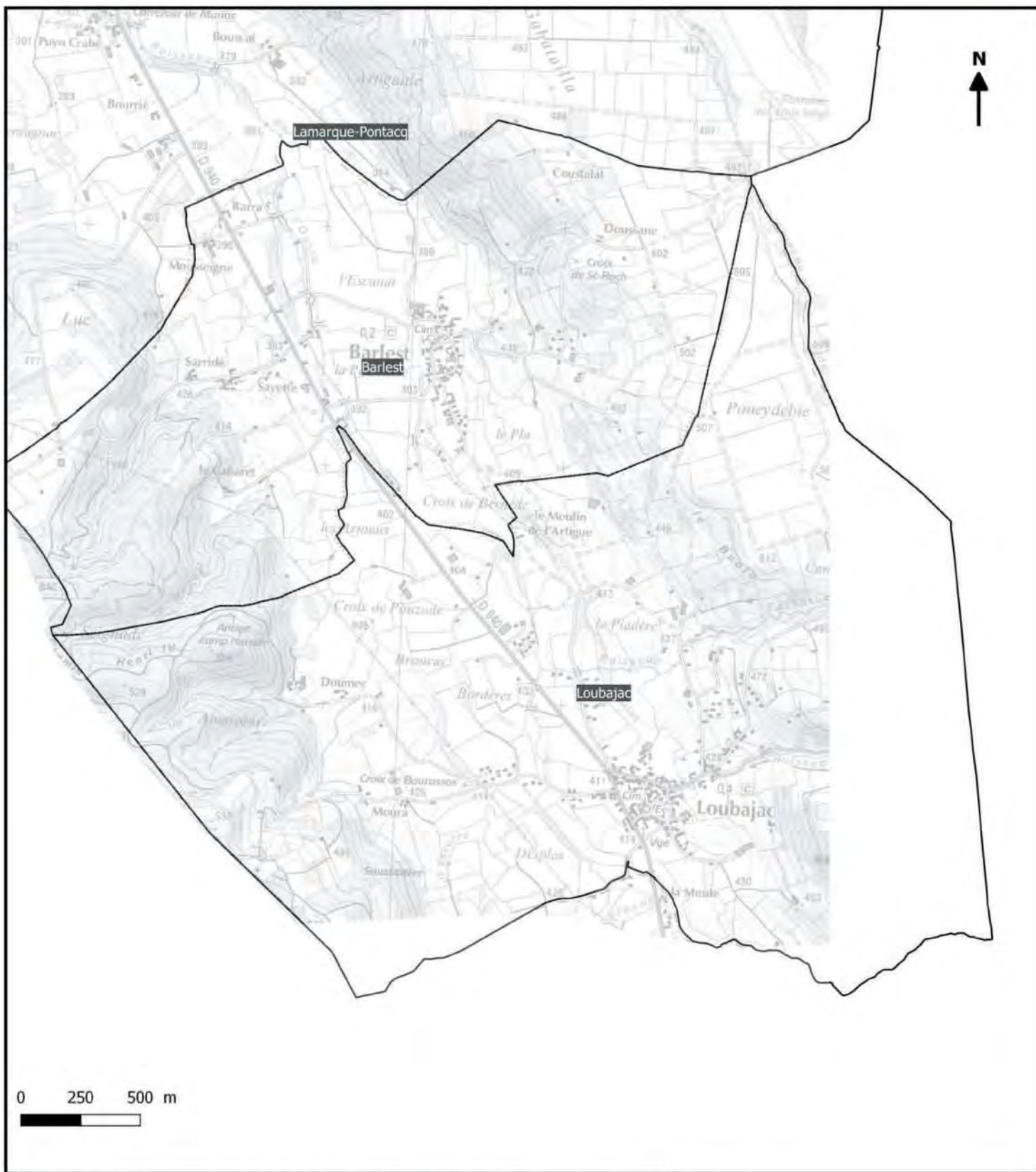


- Les enjeux présents en zone inondable decennale à cinquantennale**
- |                                  |                       |                               |
|----------------------------------|-----------------------|-------------------------------|
| Habitats/commerces de proximité  | Commerce              | Gendarmerie/Police            |
| Camping                          | Industrie             | Caserne de pompiers           |
| Etablissement scolaire et crèche | ICPE                  | Crue du gave de Pau 2013      |
| Etablissement de santé           | Patrimoine            | Crue de l'Ousse 2014          |
| Medecin                          | Captage d'eau potable | Atlas des zone inondables Q10 |
| Bâtiment agricole                | Station d'épuration   |                               |
|                                  | Mairie                |                               |



AB- SMBGP/ 2018/ SLGRI du TRI du bassin du gave de Pau  
 Données enjeux : BDTPO 2017 + COTECH LOCAUX SLGRI 2018  
 Données aléas: Emprise de la crue du Gave de Pau 2013 + emprise de la crue de l'Ousse 2014 + Atlas des zones inondables Q10 DDTM64



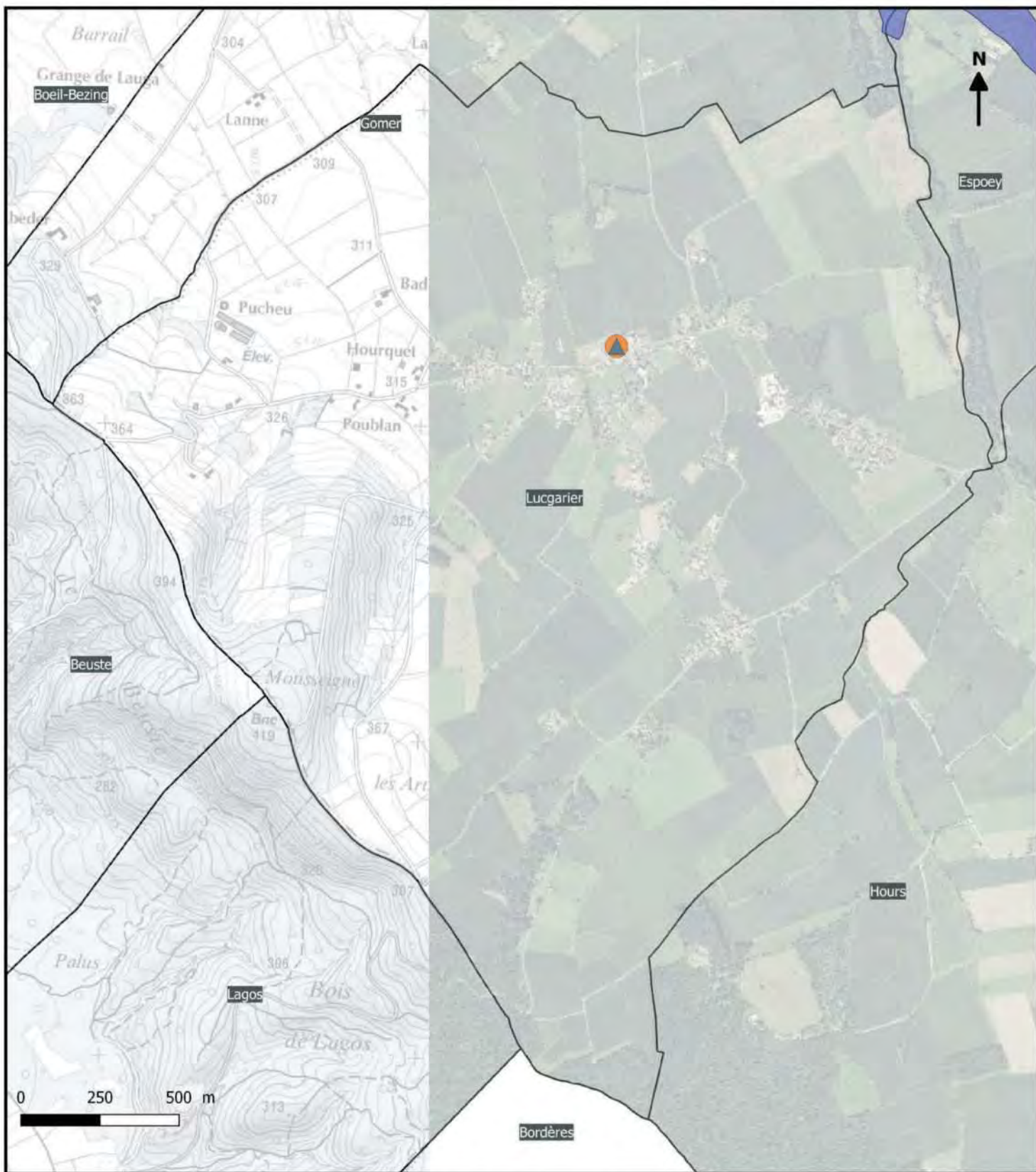


Les enjeux présents en zone inondable decennale à cinquantennale

- |                                  |                       |                               |
|----------------------------------|-----------------------|-------------------------------|
| Habitats/commerces de proximité  | Commerce              | Gendarmerie/Police            |
| Camping                          | Industrie             | Caserne de pompiers           |
| Etablissement scolaire et crèche | ICPE                  | Crue du gave de Pau 2013      |
| Etablissement de santé           | Patrimoine            | Crue de l'Ousse 2014          |
| Medecin                          | Captage d'eau potable | Atlas des zone inondables Q10 |
| Bâtiment agricole                | Station d'épuration   |                               |
|                                  | Mairie                |                               |

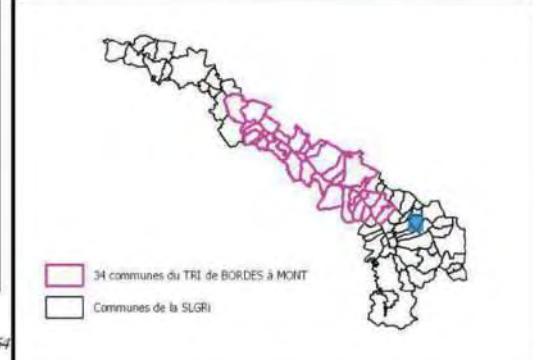




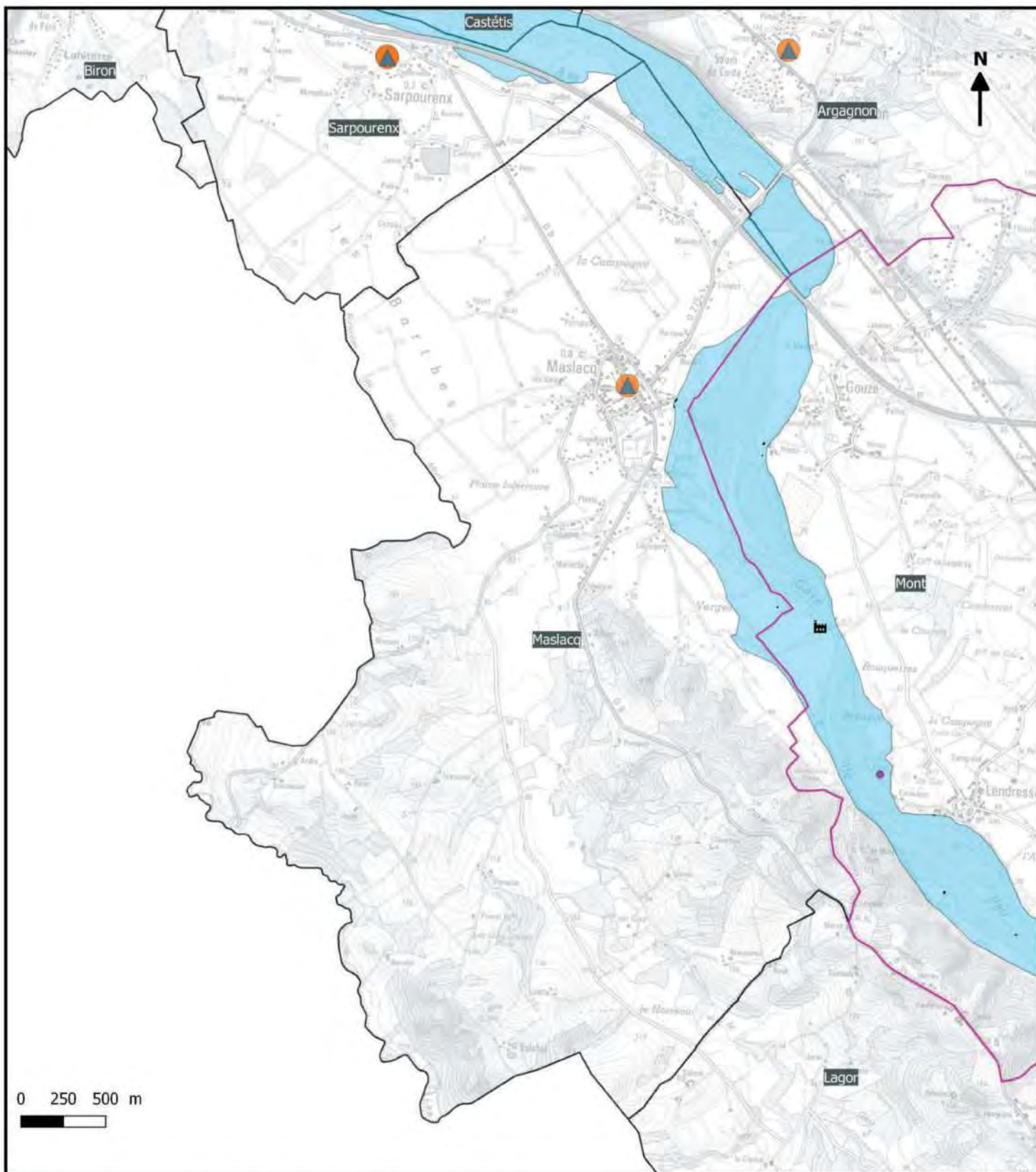


Les enjeux présents en zone inondable decennale à cinquantennale

- |                                  |                       |                               |
|----------------------------------|-----------------------|-------------------------------|
| Habitats/commerces de proximité  | Commerce              | Gendarmerie/Police            |
| Camping                          | Industrie             | Caserne de pompiers           |
| Etablissement scolaire et crèche | ICPE                  | Crue du gave de Pau 2013      |
| Etablissement de santé           | Patrimoine            | Crue de l'Ousse 2014          |
| Medecin                          | Captage d'eau potable | Atlas des zone inondables Q10 |
| Bâtiment agricole                | Station d'épuration   |                               |
|                                  | Mairie                |                               |

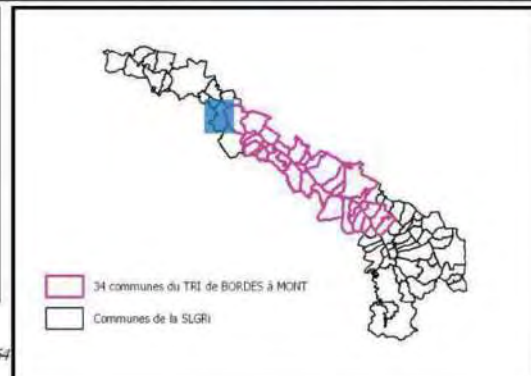




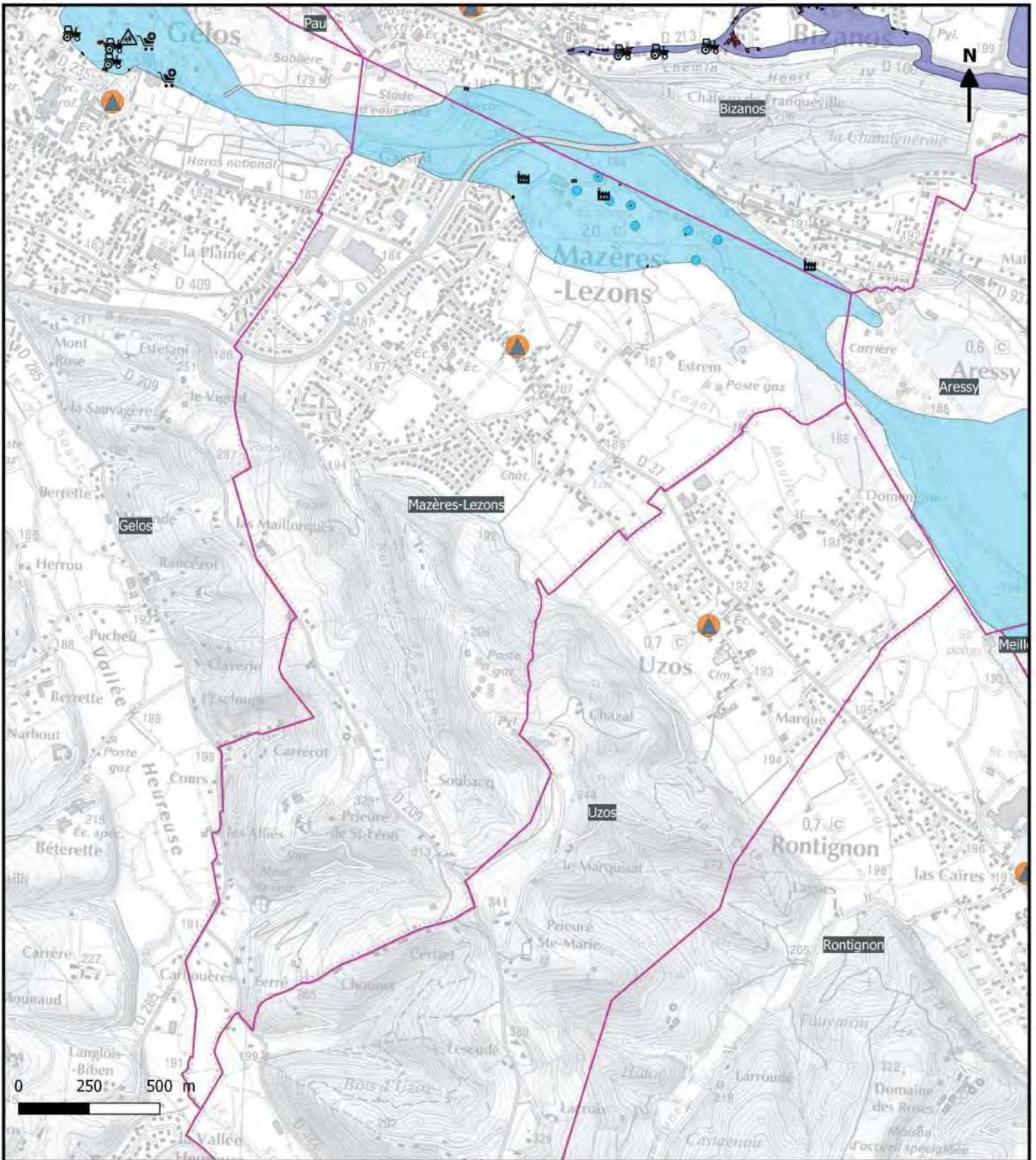


Les enjeux présents en zone inondable decennale à cinquantennale

- |                                  |                       |                               |
|----------------------------------|-----------------------|-------------------------------|
| Habitats/commerces de proximité  | Commerce              | Gendarmerie/Police            |
| Camping                          | Industrie             | Caserne de pompiers           |
| Etablissement scolaire et crèche | ICPE                  | Crue du gave de Pau 2013      |
| Etablissement de santé           | Patrimoine            | Crue de l'Ousse 2014          |
| Medecin                          | Captage d'eau potable | Atlas des zone inondables Q10 |
| Bâtiment agricole                | Station d'épuration   |                               |
|                                  | Mairie                |                               |

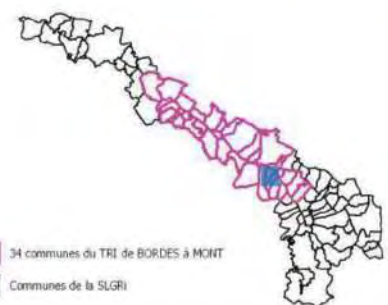






Les enjeux présents en zone inondable decennale à cinquantennale

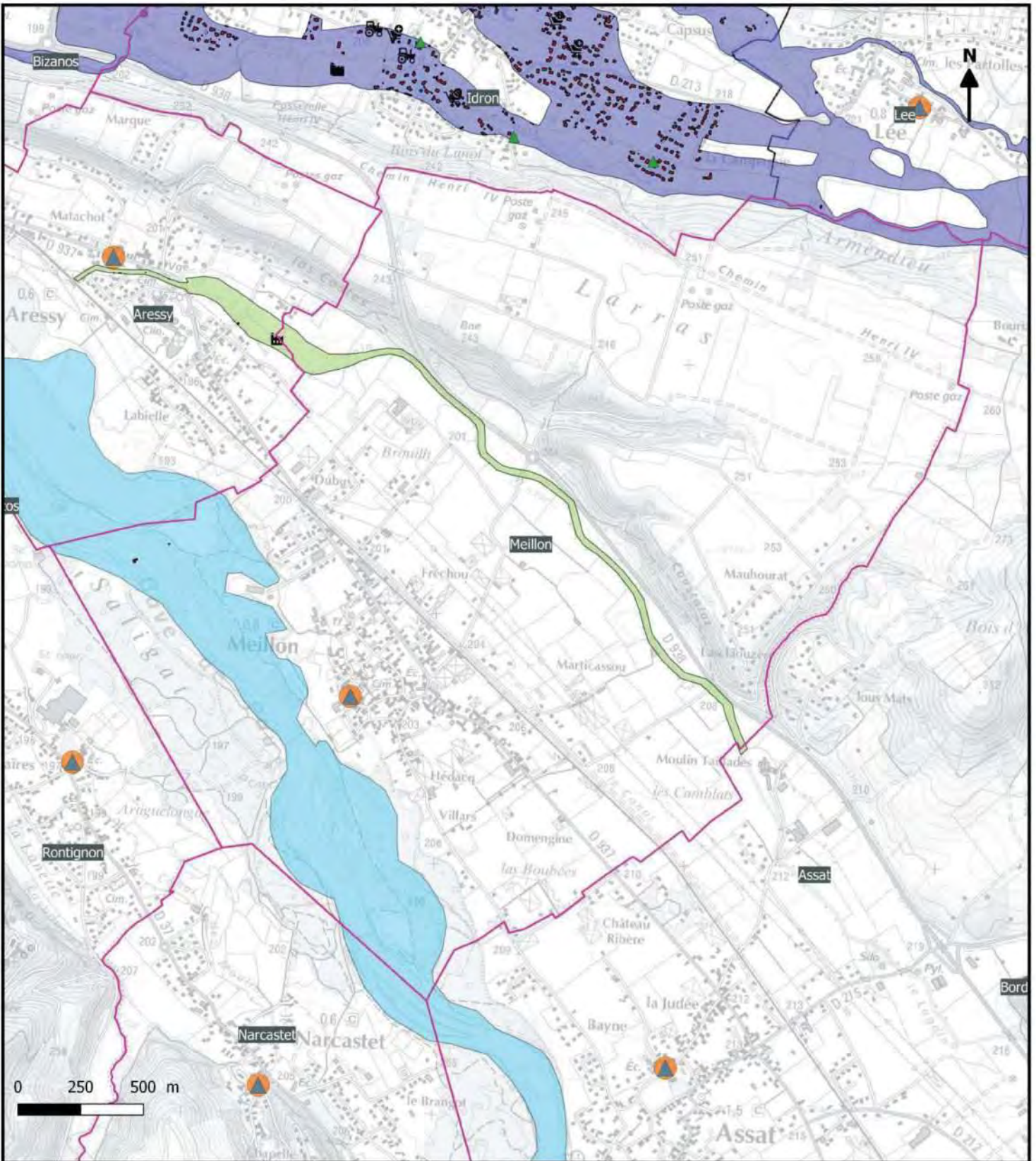
- |                                  |                       |                               |
|----------------------------------|-----------------------|-------------------------------|
| Habitats/commerces de proximité  | Commerce              | Gendarmerie/Police            |
| Camping                          | Industrie             | Caserne de pompiers           |
| Etablissement scolaire et crèche | ICPE                  | Crue du gave de Pau 2013      |
| Etablissement de santé           | Patrimoine            | Crue de l'Ousse 2014          |
| Medecin                          | Captage d'eau potable | Atlas des zone inondables Q10 |
| Bâtiment agricole                | Station d'épuration   |                               |
|                                  | Mairie                |                               |



AB- SMBGP/ 2018/ SLGRI du TRI du bassin du gave de Pau  
 Données enjeux : BDTPO 2017 + COTECH LOCAUX SLGRI 2018  
 Données aléas: Emprise de la crue du Gave de Pau 2013 + emprise de la crue de l'Ousse 2014 + Atlas des zones inondables Q10 DDTM64

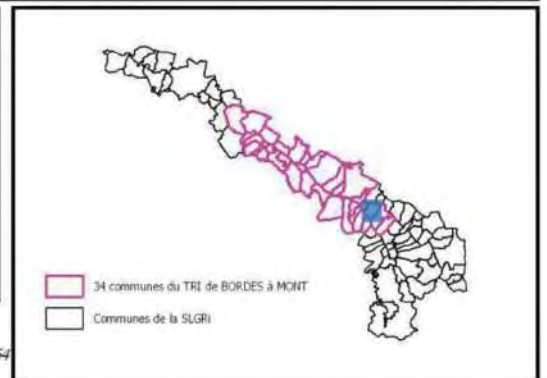


**Stratégie Locale Gestion du Risque d'inondation**  
**Territoire à Risque Important d'inondation du bassin du gave de Pau**  
**Commune de Meillon - Carte des enjeux localisés en zone d'aléa fréquent entre Q10 et Q50**

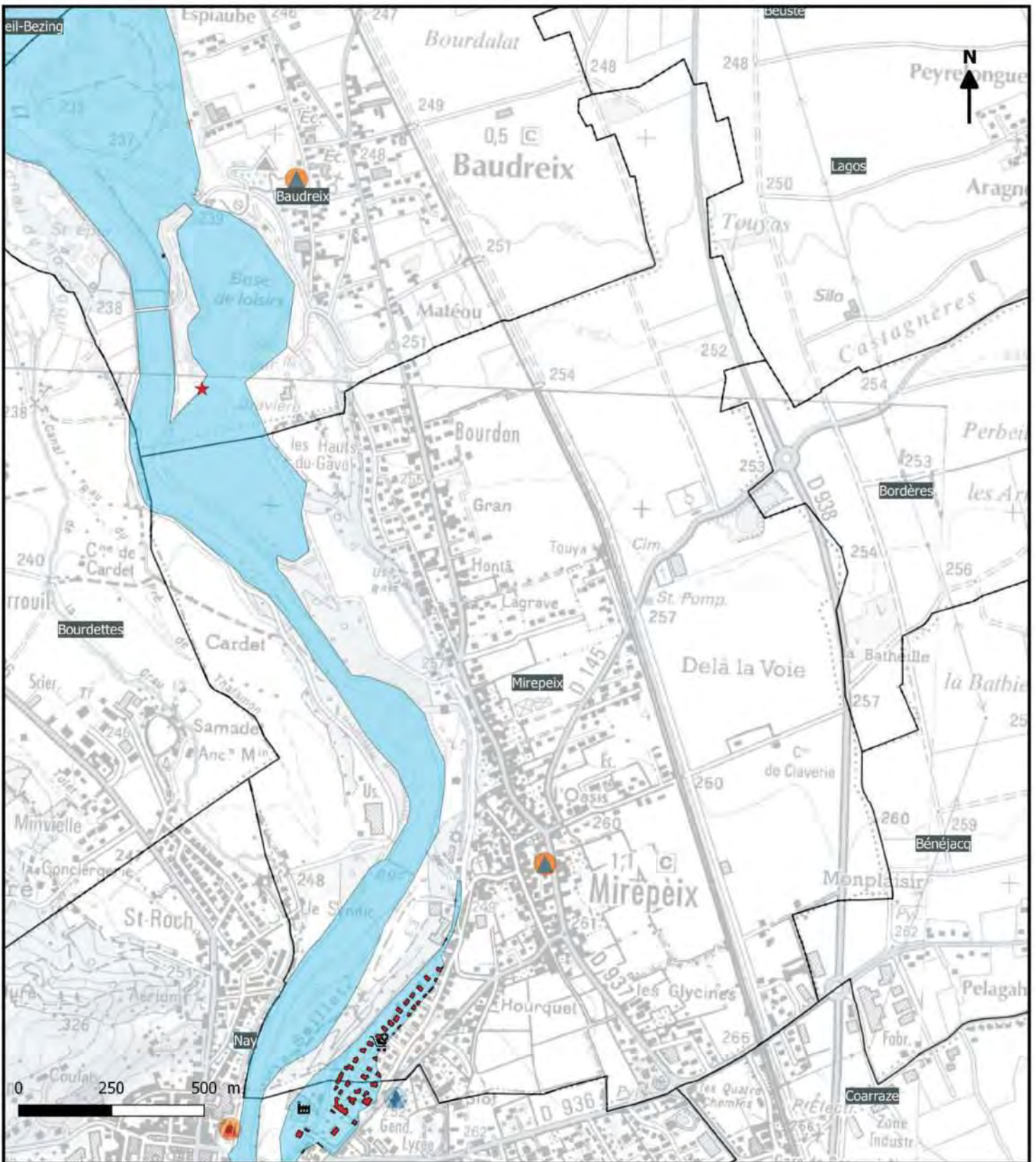


**Les enjeux présents en zone inondable decennale à cinquantennale**

- |                                  |                       |                               |
|----------------------------------|-----------------------|-------------------------------|
| Habitats/commerces de proximité  | Commerce              | Gendarmerie/Police            |
| Camping                          | Industrie             | Caserne de pompiers           |
| Etablissement scolaire et crèche | ICPE                  | Crue du gave de Pau 2013      |
| Etablissement de santé           | Patrimoine            | Crue de l'Ousse 2014          |
| Medecin                          | Captage d'eau potable | Atlas des zone inondables Q10 |
| Bâtiment agricole                | Station d'épuration   |                               |
|                                  | Mairie                |                               |

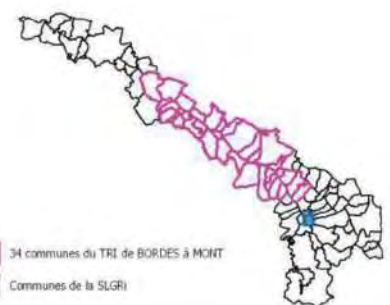






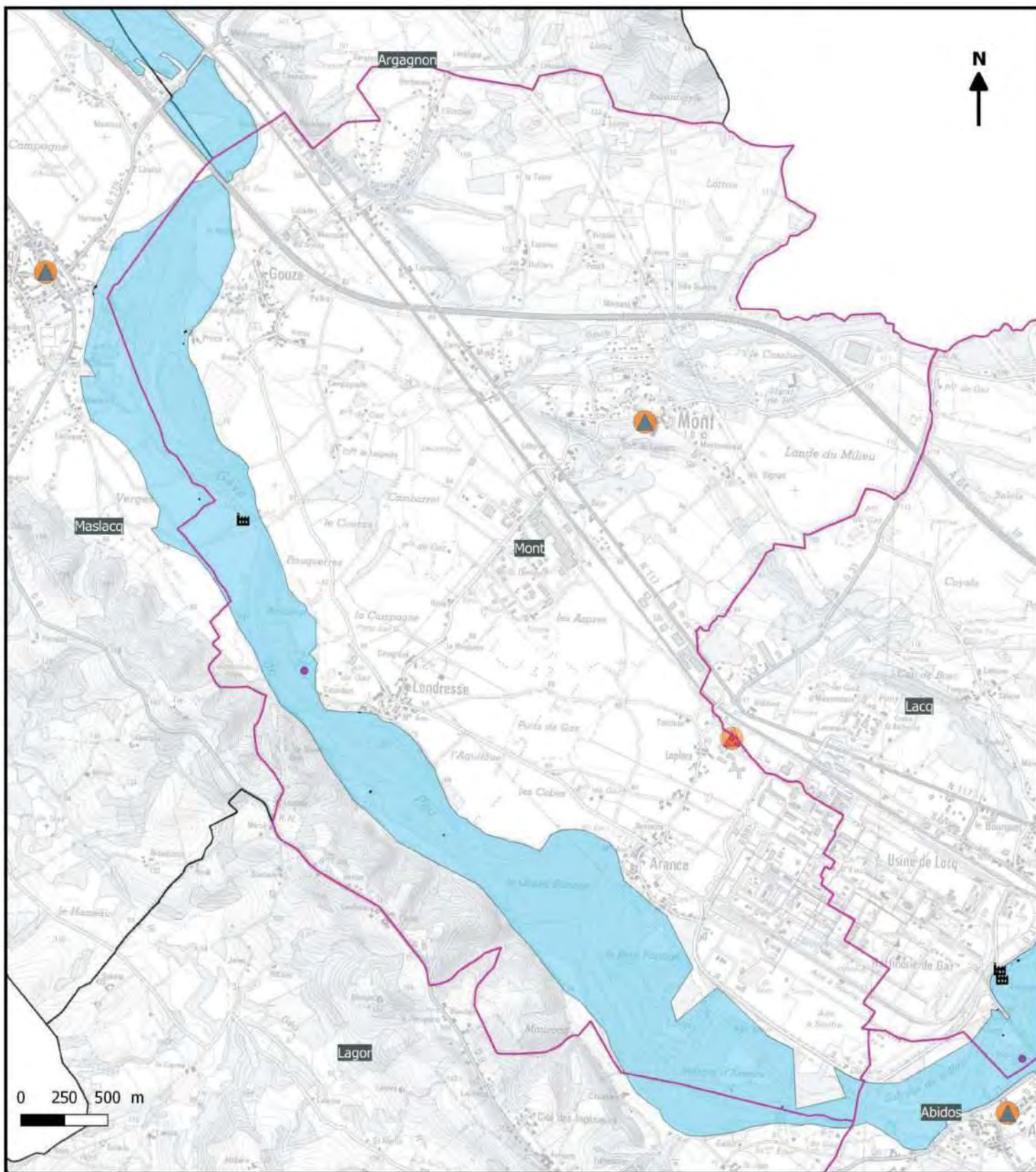
Les enjeux présents en zone inondable decennale à cinquantennale

- |                                  |                       |                                |
|----------------------------------|-----------------------|--------------------------------|
| Habitats/commerces de proximité  | Commerce              | Gendarmerie/Police             |
| Camping                          | Industrie             | Caserne de pompiers            |
| Etablissement scolaire et crèche | ICPE                  | Crue du gave de Pau 2013       |
| Etablissement de santé           | Patrimoine            | Crue de l'Ousse 2014           |
| Medecin                          | Captage d'eau potable | Atlas des zones inondables Q10 |
| Bâtiment agricole                | Station d'épuration   |                                |
|                                  | Mairie                |                                |



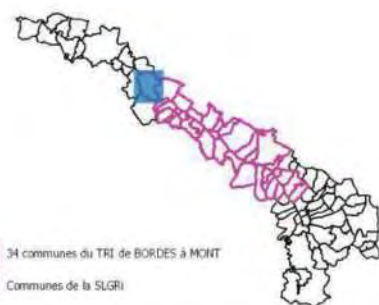


**Stratégie Locale Gestion du Risque d'inondation**  
**Territoire à Risque Important d'inondation du bassin du gave de Pau**  
**Commune de Mont - Carte des enjeux localisés en zone d'aléa fréquent entre Q10 et Q50**



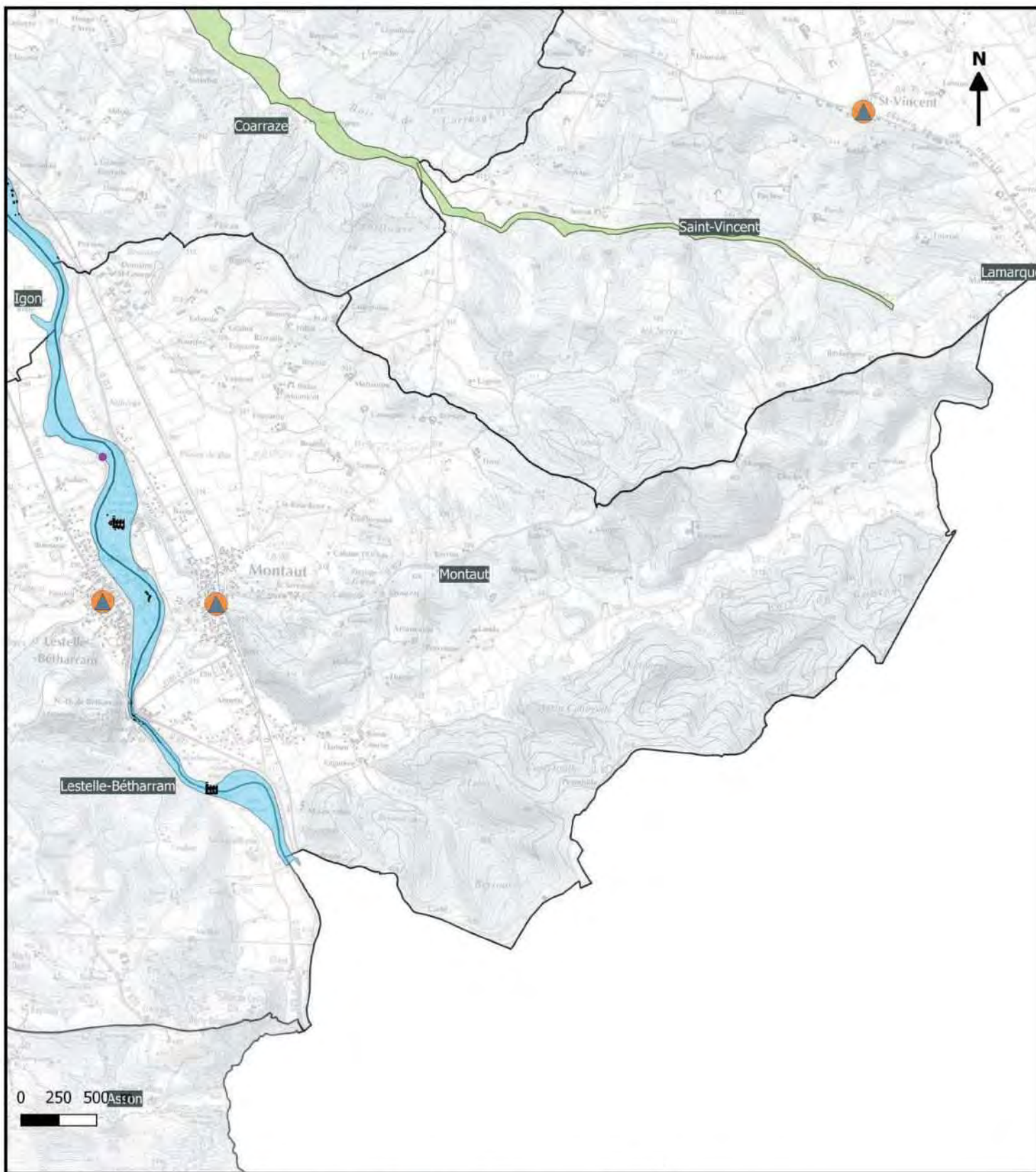
**Les enjeux présents en zone inondable decennale à cinquantennale**

- |                                  |                       |                                |
|----------------------------------|-----------------------|--------------------------------|
| Habitats/commerces de proximité  | Commerce              | Gendarmerie/Police             |
| Camping                          | Industrie             | Caserne de pompiers            |
| Etablissement scolaire et crèche | ICPE                  | Crue du gave de Pau 2013       |
| Etablissement de santé           | Patrimoine            | Crue de l'Ousse 2014           |
| Medecin                          | Captage d'eau potable | Atlas des zones inondables Q10 |
| Bâtiment agricole                | Station d'épuration   |                                |
|                                  | Mairie                |                                |



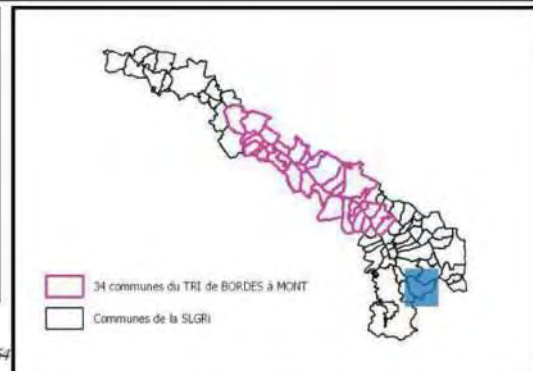
34 communes du TRI de BORDES à MONT  
 Communes de la SLGRI



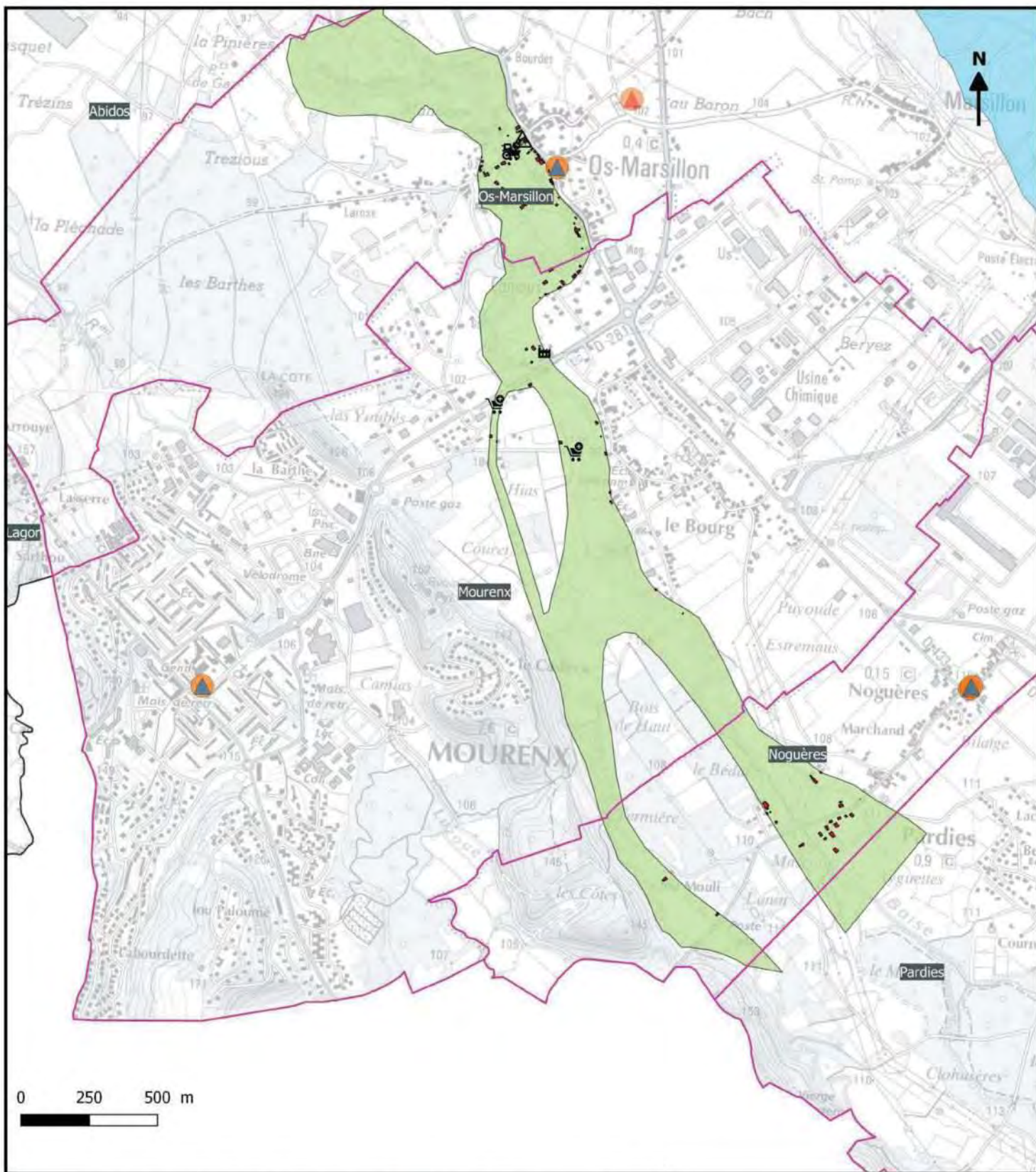


Les enjeux présents en zone inondable decennale à cinquantennale

- |                                  |                       |                                |
|----------------------------------|-----------------------|--------------------------------|
| Habitats/commerces de proximité  | Commerce              | Gendarmerie/Police             |
| Camping                          | Industrie             | Caserne de pompiers            |
| Etablissement scolaire et crèche | ICPE                  | Crue du gave de Pau 2013       |
| Etablissement de santé           | Patrimoine            | Crue de l'Ousse 2014           |
| Medecin                          | Captage d'eau potable | Atlas des zones inondables Q10 |
| Bâtiment agricole                | Station d'épuration   |                                |
|                                  | Mairie                |                                |

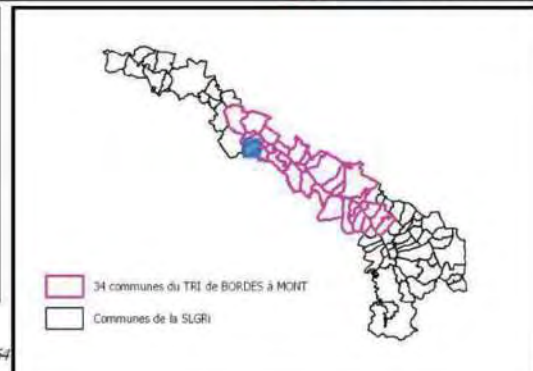




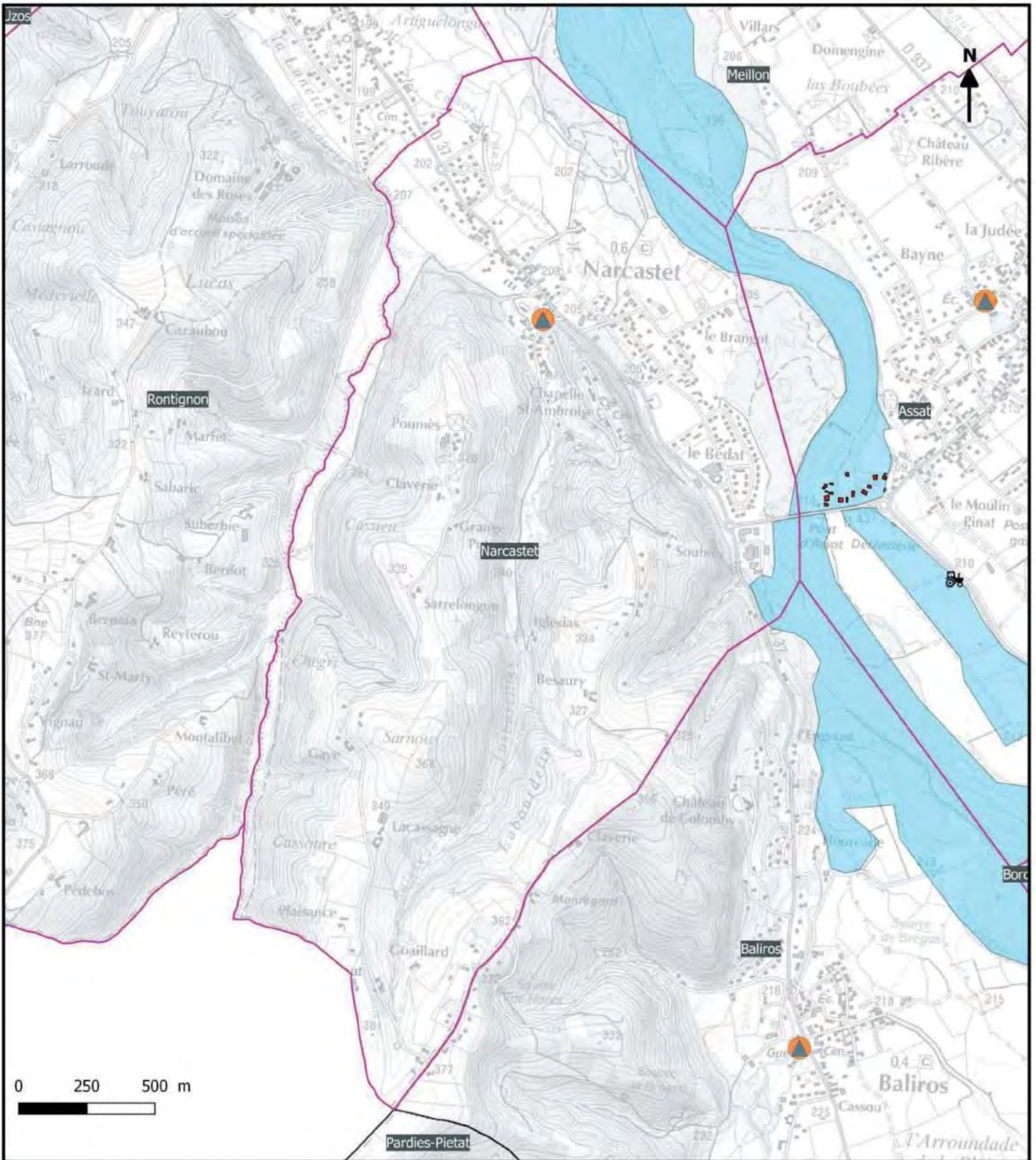


Les enjeux présents en zone inondable decennale à cinquantennale

- |                                  |                       |                               |
|----------------------------------|-----------------------|-------------------------------|
| Habitats/commerces de proximité  | Commerce              | Gendarmerie/Police            |
| Camping                          | Industrie             | Caserne de pompiers           |
| Etablissement scolaire et crèche | ICPE                  | Crue du gave de Pau 2013      |
| Etablissement de santé           | Patrimoine            | Crue de l'Ousse 2014          |
| Medecin                          | Captage d'eau potable | Atlas des zone inondables Q10 |
| Bâtiment agricole                | Station d'épuration   |                               |
|                                  | Mairie                |                               |







**Les enjeux présents en zone inondable decennale à cinquantennale**

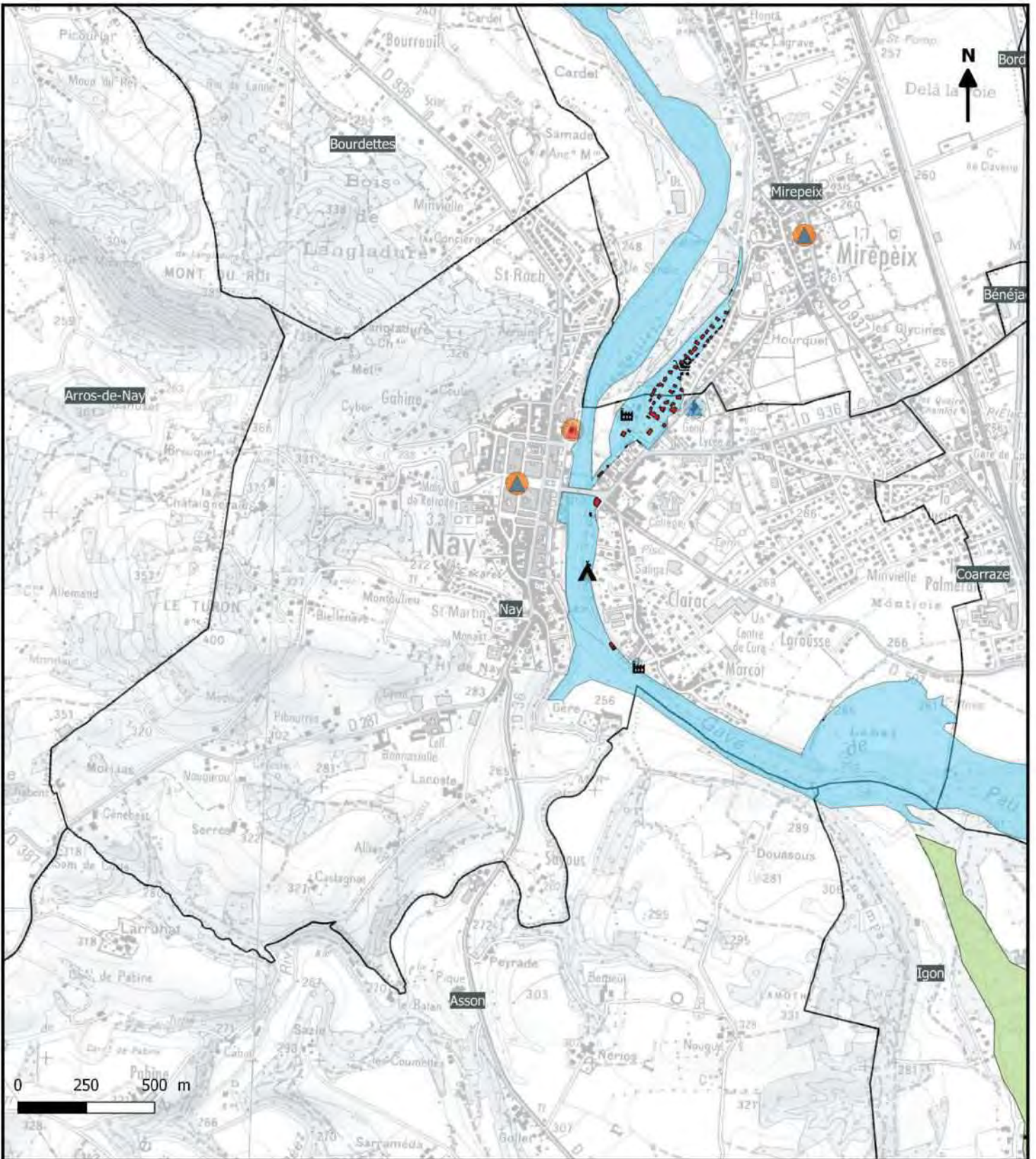
Habitats/commerces de proximité	Commerce	Gendarmerie/Police
Camping	Industrie	Caserne de pompiers
Etablissement scolaire et crèche	ICPE	Crue du gave de Pau 2013
Etablissement de santé	Patrimoine	Crue de l'Ousse 2014
Medecin	Captage d'eau potable	Atlas des zones inondables Q10
Bâtiment agricole	Station d'épuration	
	Mairie	

34 communes du TRI de BORDES à MONT  
 Communes de la SLGRI

AB- SMBGP/ 2018/ SLGRI du TRI du bassin du gave de Pau  
 Données enjeux : BDTPO 2017 + COTECH LOCAUX SLGRI 2018  
 Données aléas: Emprise de la crue du Gave de Pau 2013 + emprise de la crue de l'Ousse 2014 + Atlas des zones inondables Q10 DDTM64

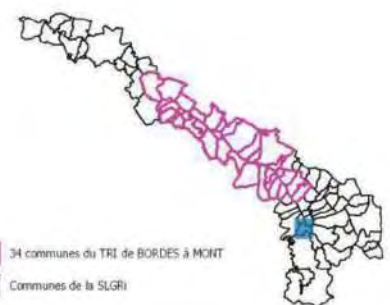


**Stratégie Locale Gestion du Risque d'inondation**  
**Territoire à Risque Important d'inondation du bassin du gave de Pau**  
**Commune de Nay - Carte des enjeux localisés en zone d'aléa fréquent entre Q10 et Q50**

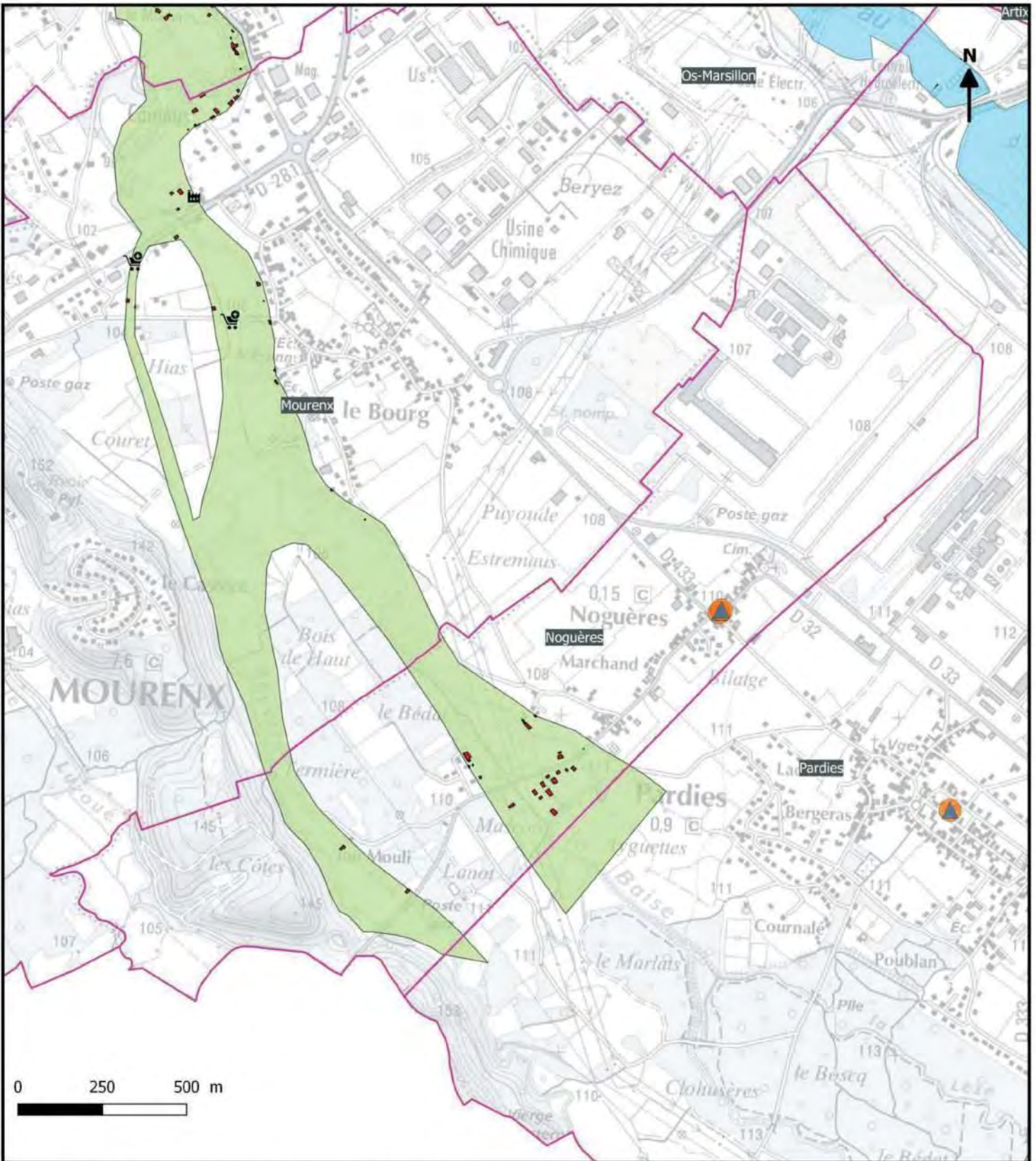


**Les enjeux présents en zone inondable decennale à cinquantennale**

- |                                  |                       |                                |
|----------------------------------|-----------------------|--------------------------------|
| Habitats/commerces de proximité  | Commerce              | Gendarmerie/Police             |
| Camping                          | Industrie             | Caserne de pompiers            |
| Etablissement scolaire et crèche | ICPE                  | Crue du gave de Pau 2013       |
| Etablissement de santé           | Patrimoine            | Crue de l'Ousse 2014           |
| Medecin                          | Captage d'eau potable | Atlas des zones inondables Q10 |
| Bâtiment agricole                | Station d'épuration   |                                |
|                                  | Mairie                |                                |

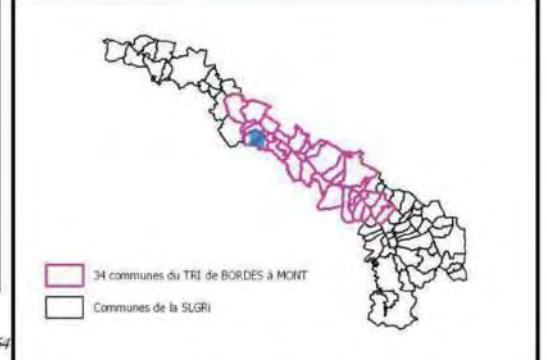






Les enjeux présents en zone inondable decennale à cinquantennale

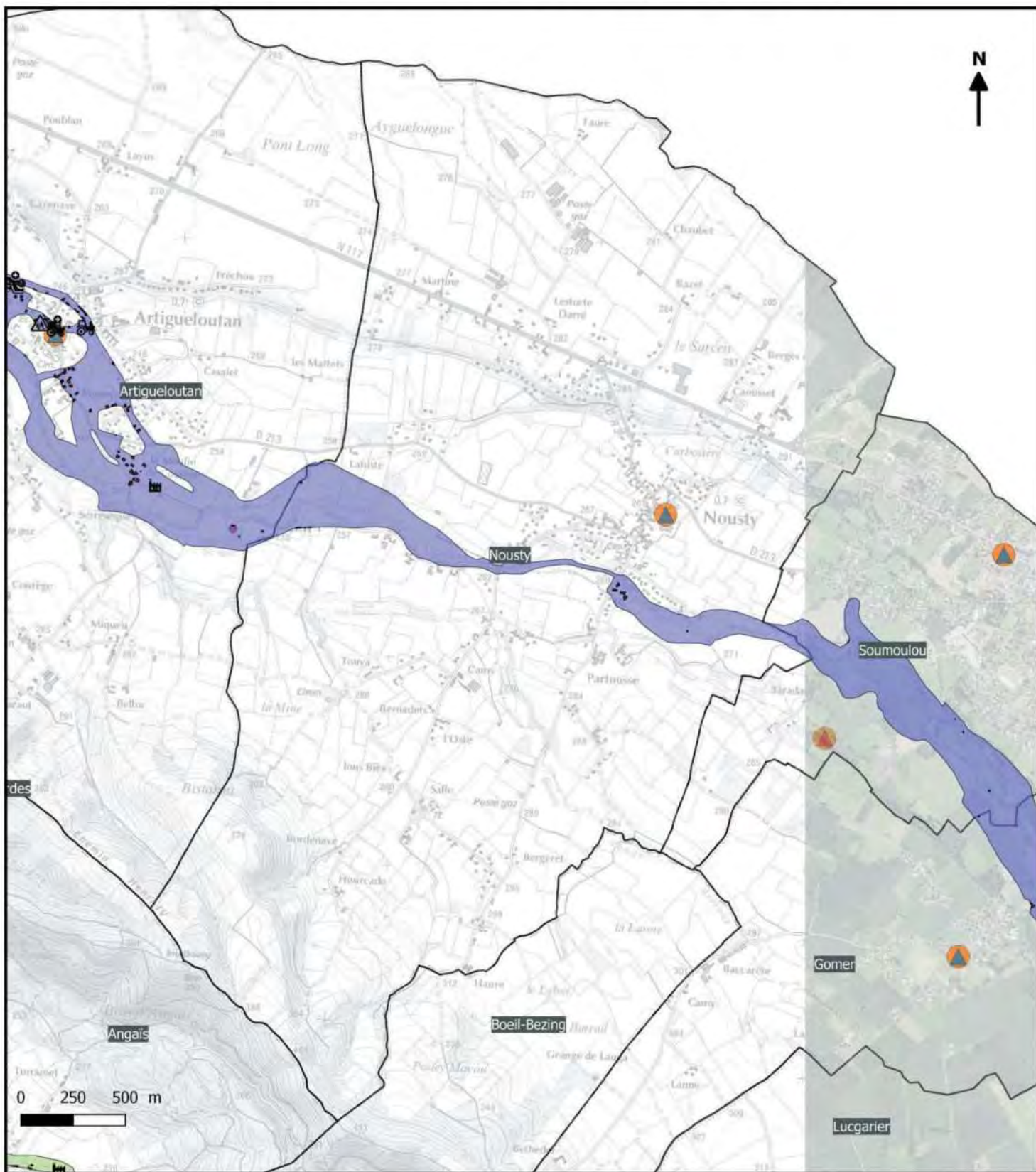
- |                                  |                       |                               |
|----------------------------------|-----------------------|-------------------------------|
| Habitats/commerces de proximité  | Commerce              | Gendarmerie/Police            |
| Camping                          | Industrie             | Caserne de pompiers           |
| Etablissement scolaire et crèche | ICPE                  | Crue du gave de Pau 2013      |
| Etablissement de santé           | Patrimoine            | Crue de l'Ousse 2014          |
| Medecin                          | Captage d'eau potable | Atlas des zone inondables Q10 |
| Bâtiment agricole                | Station d'épuration   |                               |
|                                  | Mairie                |                               |



AB-SMBGP/ 2018/ SLGRI du TRI du bassin du gave de Pau  
 Données enjeux : BDTPO 2017 + COTECH LOCAUX SLGRI 2018  
 Données aléas: Emprise de la crue du Gave de Pau 2013 + emprise de la crue de l'Ousse 2014 + Atlas des zones inondables Q10 DDTM64

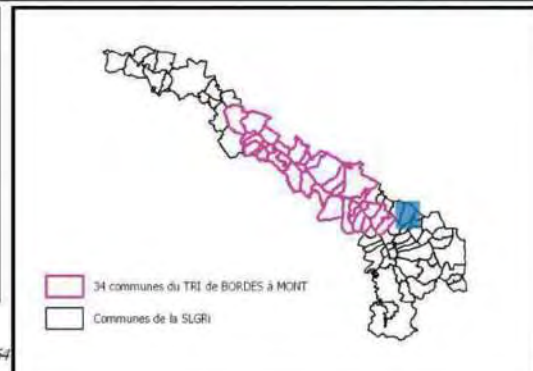


**Stratégie Locale Gestion du Risque d'inondation**  
**Territoire à Risque Important d'inondation du bassin du gave de Pau**  
**Commune de Nousty - Carte des enjeux localisés en zone d'aléa fréquent entre Q10 et Q50**



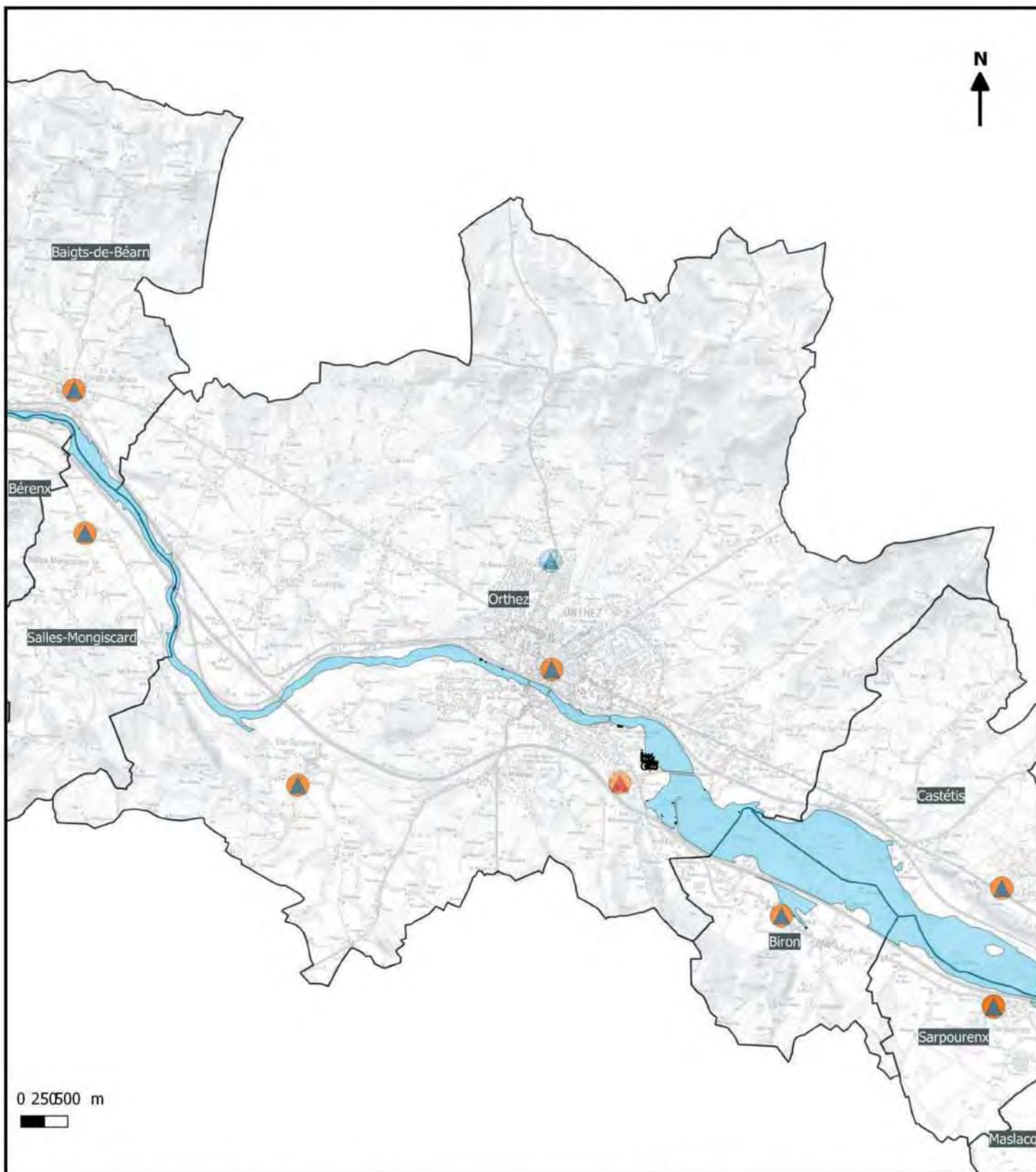
**Les enjeux présents en zone inondable decennale à cinquantennale**

- |                                  |                       |                               |
|----------------------------------|-----------------------|-------------------------------|
| Habitats/commerces de proximité  | Commerce              | Gendarmerie/Police            |
| Camping                          | Industrie             | Caserne de pompiers           |
| Etablissement scolaire et crèche | ICPE                  | Crue du gave de Pau 2013      |
| Etablissement de santé           | Patrimoine            | Crue de l'Ousse 2014          |
| Medecin                          | Captage d'eau potable | Atlas des zone inondables Q10 |
| Bâtiment agricole                | Station d'épuration   |                               |
|                                  | Mairie                |                               |



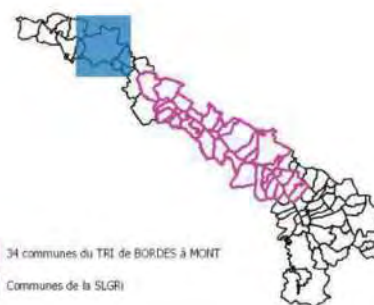
AB- SMBGP/ 2018/ SLGRI du TRI du bassin du gave de Pau  
 Données enjeux : BDTOP0 2017 + COTECH LOCAUX SLGRI 2018  
 Données aléas: Emprise de la crue du Gave de Pau 2013 + emprise de la crue de l'Ousse 2014 + Atlas des zones inondables Q10 DDTM64





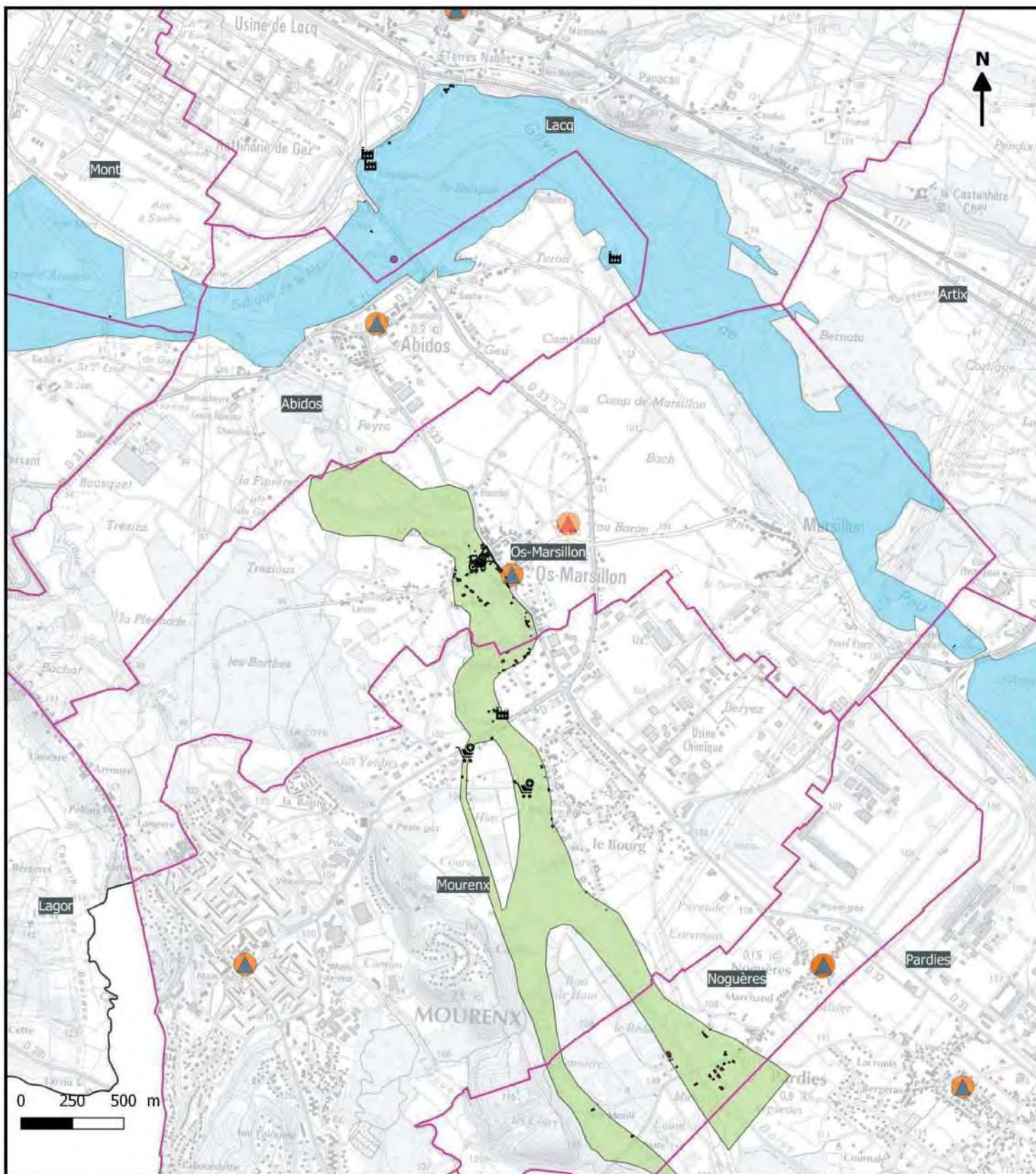
Les enjeux présents en zone inondable decennale à cinquantennale

- |                                  |                       |                               |
|----------------------------------|-----------------------|-------------------------------|
| Habitats/commerces de proximité  | Commerce              | Gendarmerie/Police            |
| Camping                          | Industrie             | Caserne de pompiers           |
| Etablissement scolaire et crèche | ICPE                  | Crue du gave de Pau 2013      |
| Etablissement de santé           | Patrimoine            | Crue de l'Ousse 2014          |
| Medecin                          | Captage d'eau potable | Atlas des zone inondables Q10 |
| Bâtiment agricole                | Station d'épuration   |                               |
|                                  | Mairie                |                               |





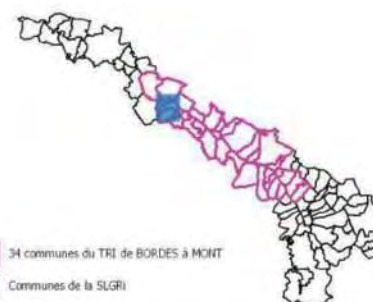
**Stratégie Locale Gestion du Risque d'inondation**  
**Territoire à Risque Important d'inondation du bassin du gave de Pau**  
**Commune de Os-Marsillon - Carte des enjeux localisés en zone d'aléa fréquent entre Q10 et Q50**



**Les enjeux présents en zone inondable decennale à cinquantennale**

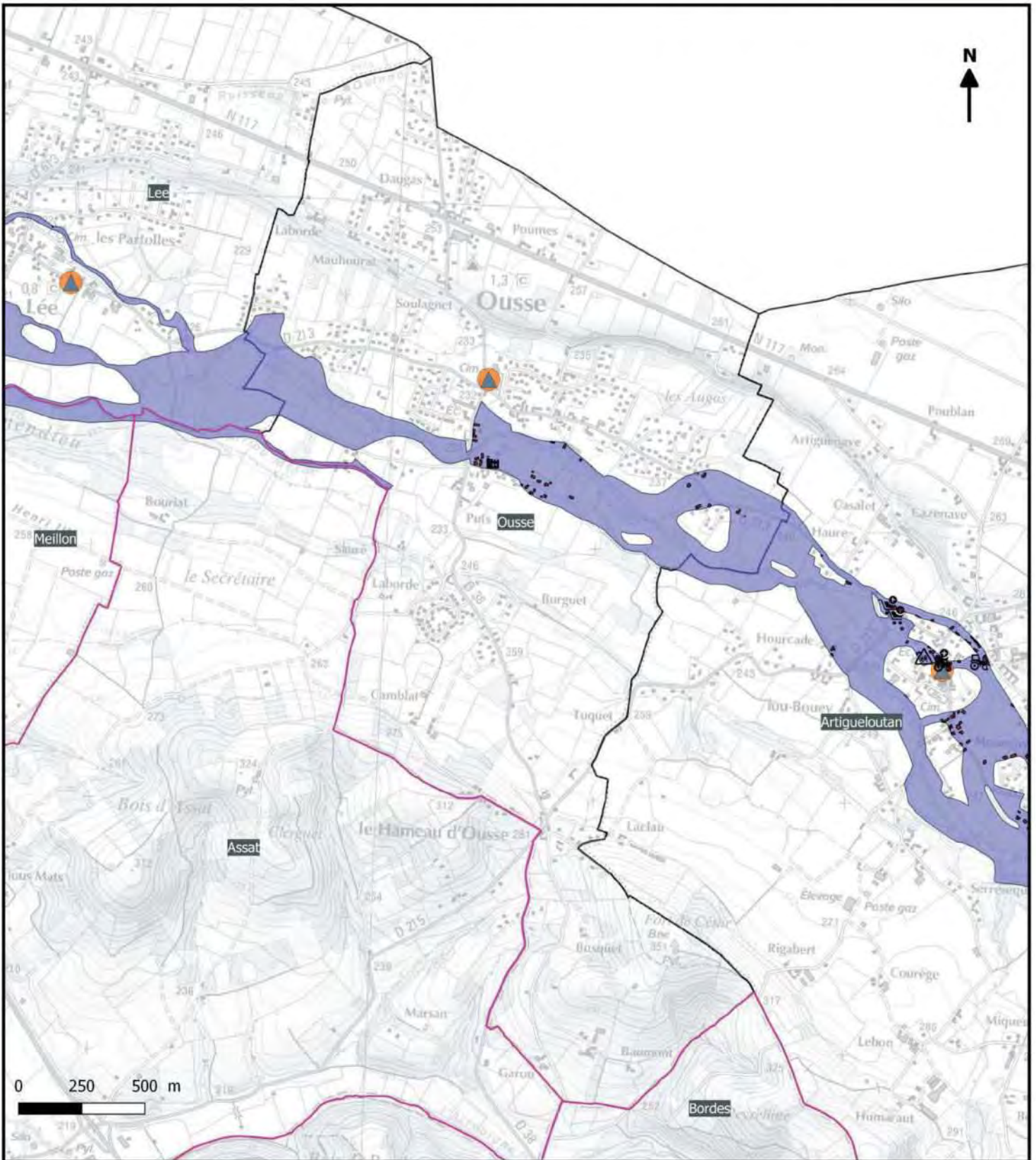
- |                                  |                       |                               |
|----------------------------------|-----------------------|-------------------------------|
| Habitats/commerces de proximité  | Commerce              | Gendarmerie/Police            |
| Camping                          | Industrie             | Caserne de pompiers           |
| Etablissement scolaire et crèche | ICPE                  | Crue du gave de Pau 2013      |
| Etablissement de santé           | Patrimoine            | Crue de l'Ousse 2014          |
| Medecin                          | Captage d'eau potable | Atlas des zone inondables Q10 |
| Bâtiment agricole                | Station d'épuration   |                               |
|                                  | Mairie                |                               |

AB- SMBGP/ 2018/ SLGRI du TRI du bassin du gave de Pau  
 Données enjeux : BDTOPO 2017 + COTECH LOCAUX SLGRI 2018  
 Données aléas: Emprise de la crue du Gave de Pau 2013 + emprise de la crue de l'Ousse 2014 + Atlas des zones inondables Q10 DDTM64



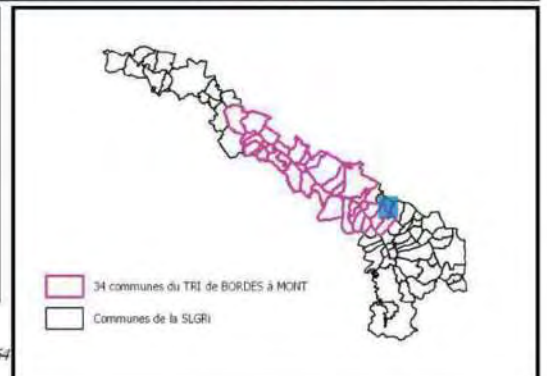
34 communes du TRI de BORDES à MONT  
 Communes de la SLGRI



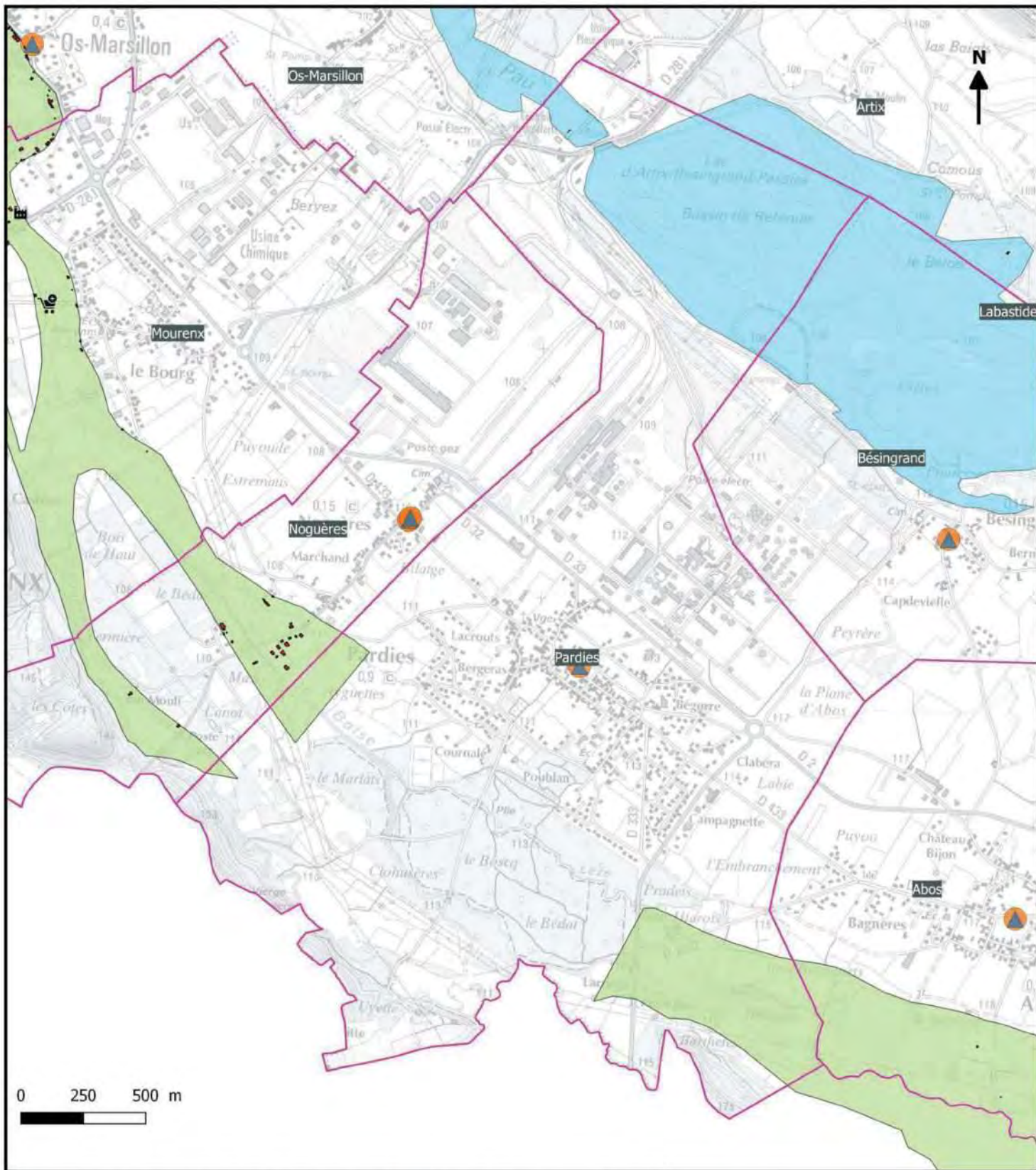


Les enjeux présents en zone inondable decennale à cinquantennale

- |                                  |                       |                                |
|----------------------------------|-----------------------|--------------------------------|
| Habitats/commerces de proximité  | Commerce              | Gendarmerie/Police             |
| Camping                          | Industrie             | Caserne de pompiers            |
| Etablissement scolaire et crèche | ICPE                  | Crue du gave de Pau 2013       |
| Etablissement de santé           | Patrimoine            | Crue de l'Ousse 2014           |
| Medecin                          | Captage d'eau potable | Atlas des zones inondables Q10 |
| Bâtiment agricole                | Station d'épuration   |                                |
|                                  | Mairie                |                                |

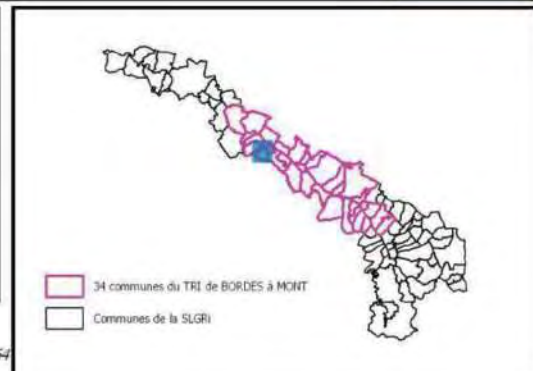






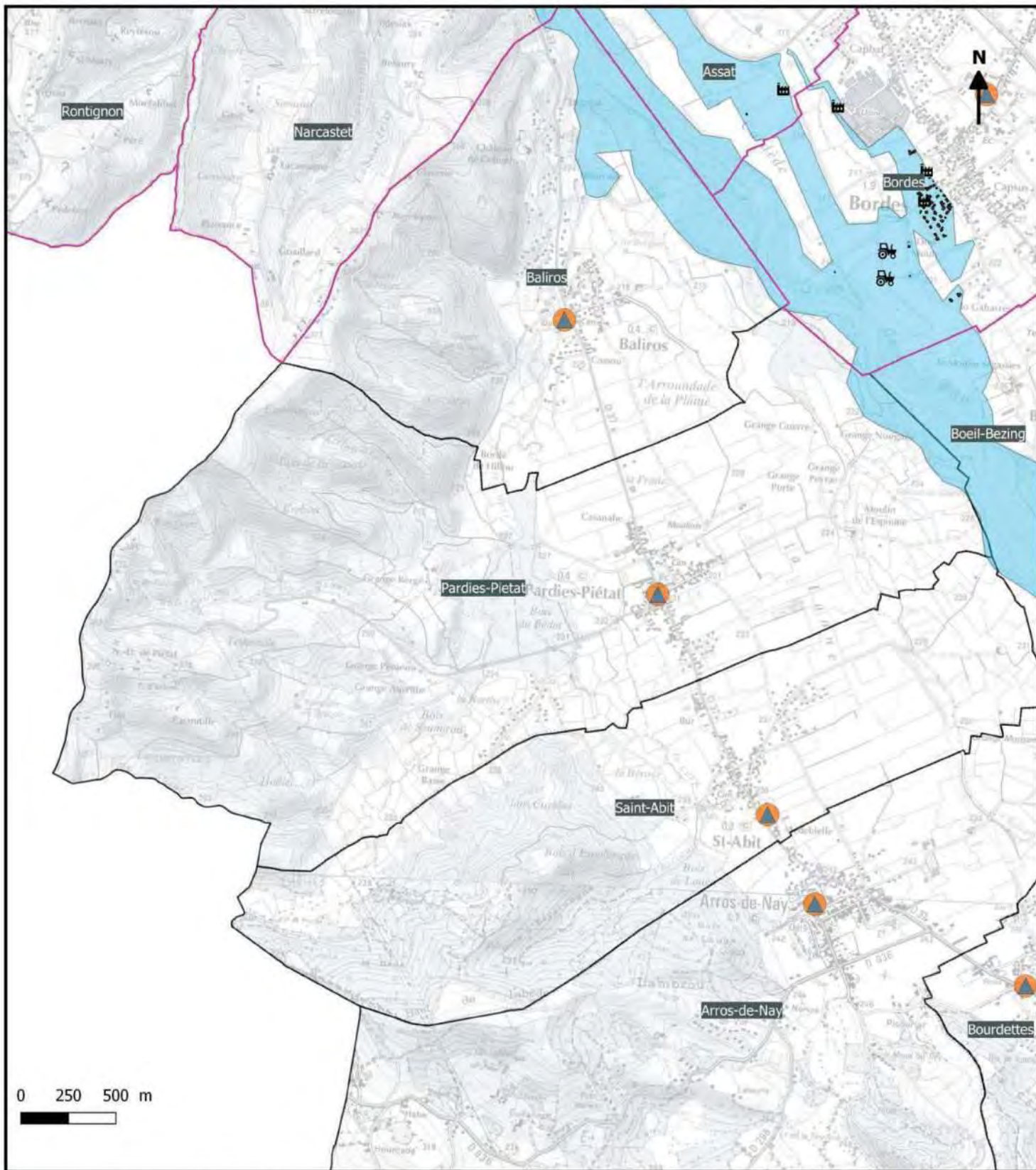
Les enjeux présents en zone inondable decennale à cinquantennale

- |                                  |                       |                               |
|----------------------------------|-----------------------|-------------------------------|
| Habitats/commerces de proximité  | Commerce              | Gendarmerie/Police            |
| Camping                          | Industrie             | Caserne de pompiers           |
| Etablissement scolaire et crèche | ICPE                  | Crue du gave de Pau 2013      |
| Etablissement de santé           | Patrimoine            | Crue de l'Ousse 2014          |
| Medecin                          | Captage d'eau potable | Atlas des zone inondables Q10 |
| Bâtiment agricole                | Station d'épuration   |                               |
|                                  | Mairie                |                               |



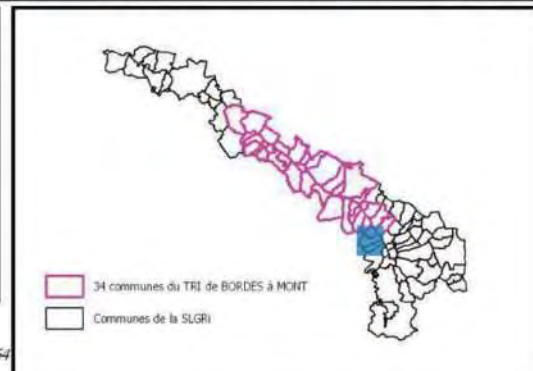
AB-SMBGP/ 2018/ SLGRI du TRI du bassin du gave de Pau  
 Données enjeux : BDTPO 2017 + COTECH LOCAUX SLGRI 2018  
 Données aléas: Emprise de la crue du Gave de Pau 2013 + emprise de la crue de l'Ousse 2014 + Atlas des zones inondables Q10 DDTM64



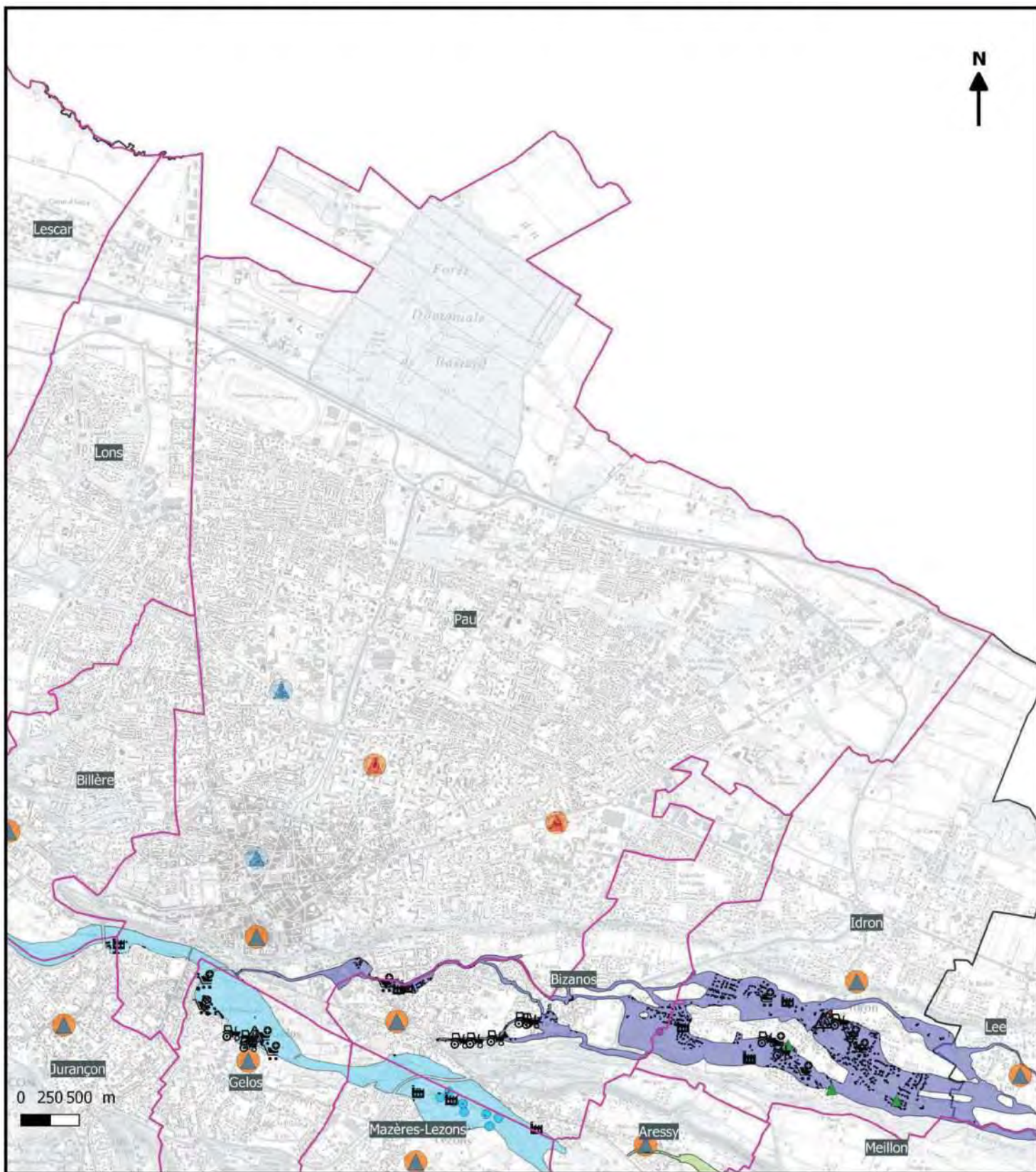


Les enjeux présents en zone inondable decennale à cinquantennale

- |                                  |                       |                               |
|----------------------------------|-----------------------|-------------------------------|
| Habitats/commerces de proximité  | Commerce              | Gendarmerie/Police            |
| Camping                          | Industrie             | Caserne de pompiers           |
| Etablissement scolaire et crèche | ICPE                  | Crue du gave de Pau 2013      |
| Etablissement de santé           | Patrimoine            | Crue de l'Ousse 2014          |
| Medecin                          | Captage d'eau potable | Atlas des zone inondables Q10 |
| Bâtiment agricole                | Station d'épuration   |                               |
|                                  | Mairie                |                               |

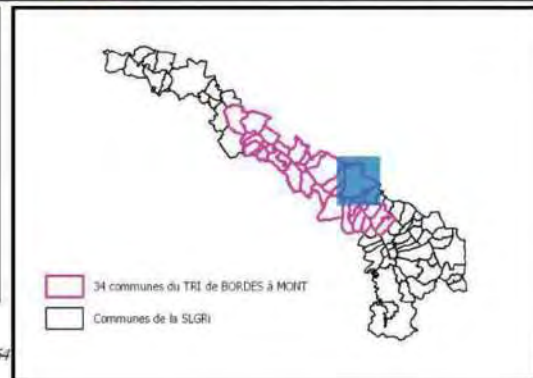




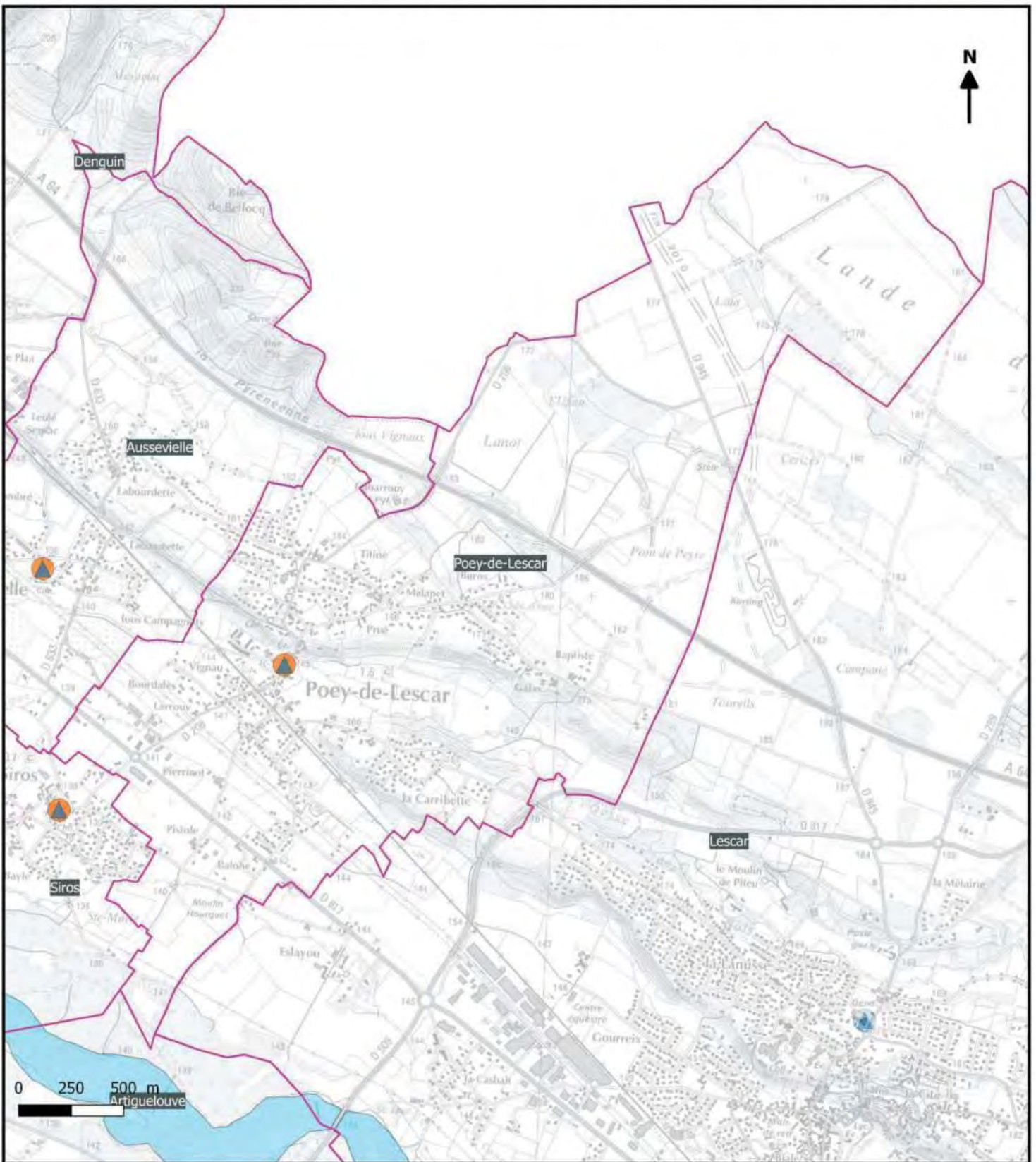


Les enjeux présents en zone inondable decennale à cinquantennale

- |                                  |                       |                                |
|----------------------------------|-----------------------|--------------------------------|
| Habitats/commerces de proximité  | Commerce              | Gendarmerie/Police             |
| Camping                          | Industrie             | Caserne de pompiers            |
| Etablissement scolaire et crèche | ICPE                  | Crue du gave de Pau 2013       |
| Etablissement de santé           | Patrimoine            | Crue de l'Ousse 2014           |
| Medecin                          | Captage d'eau potable | Atlas des zones inondables Q10 |
| Bâtiment agricole                | Station d'épuration   |                                |
|                                  | Mairie                |                                |





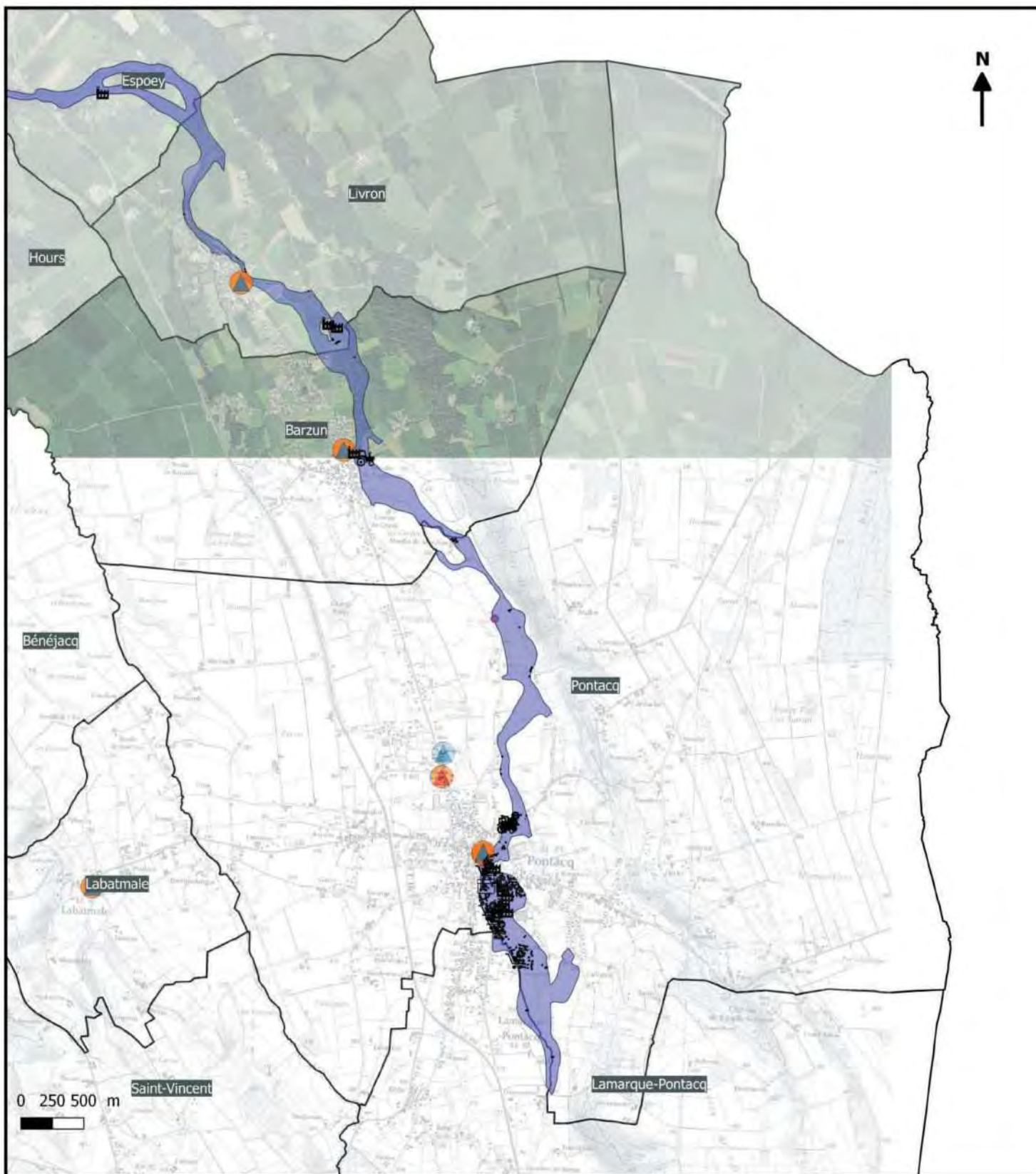


Les enjeux présents en zone inondable decennale à cinquantennale

- |                                  |                       |                               |
|----------------------------------|-----------------------|-------------------------------|
| Habitats/commerces de proximité  | Commerce              | Gendarmerie/Police            |
| Camping                          | Industrie             | Caserne de pompiers           |
| Etablissement scolaire et crèche | ICPE                  | Crue du gave de Pau 2013      |
| Etablissement de santé           | Patrimoine            | Crue de l'Ousse 2014          |
| Medecin                          | Captage d'eau potable | Atlas des zone inondables Q10 |
| Bâtiment agricole                | Station d'épuration   |                               |
|                                  | Mairie                |                               |

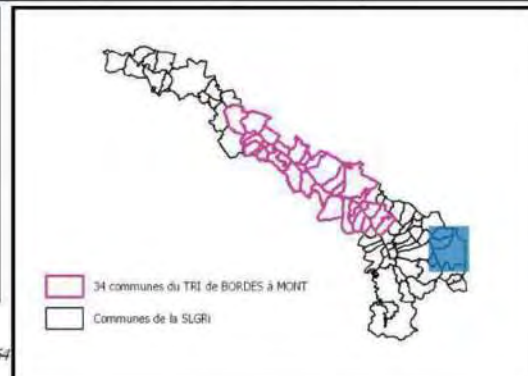




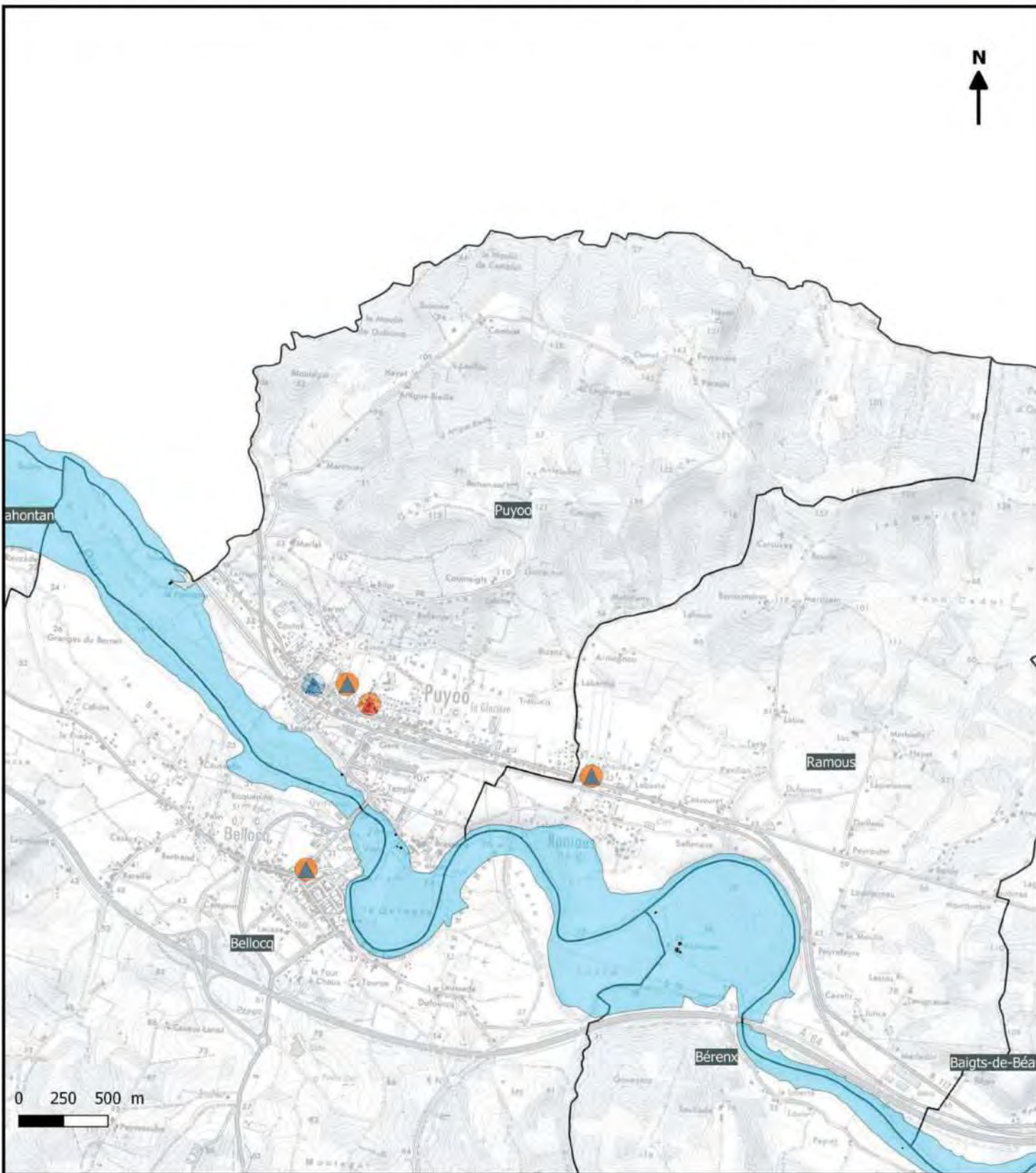


Les enjeux présents en zone inondable decennale à cinquantennale

- |                                  |                       |                                |
|----------------------------------|-----------------------|--------------------------------|
| Habitats/commerces de proximité  | Commerce              | Gendarmerie/Police             |
| Camping                          | Industrie             | Caserne de pompiers            |
| Etablissement scolaire et crèche | ICPE                  | Crue du gave de Pau 2013       |
| Etablissement de santé           | Patrimoine            | Crue de l'Ousse 2014           |
| Medecin                          | Captage d'eau potable | Atlas des zones inondables Q10 |
| Bâtiment agricole                | Station d'épuration   |                                |
|                                  | Mairie                |                                |

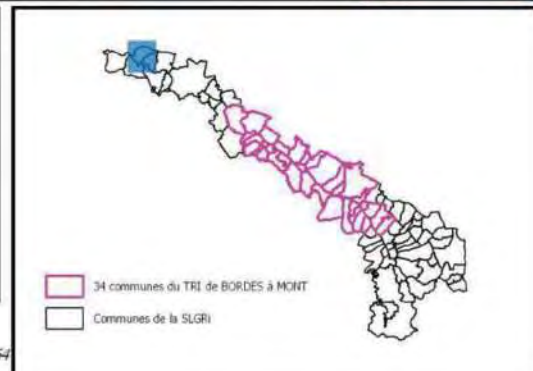




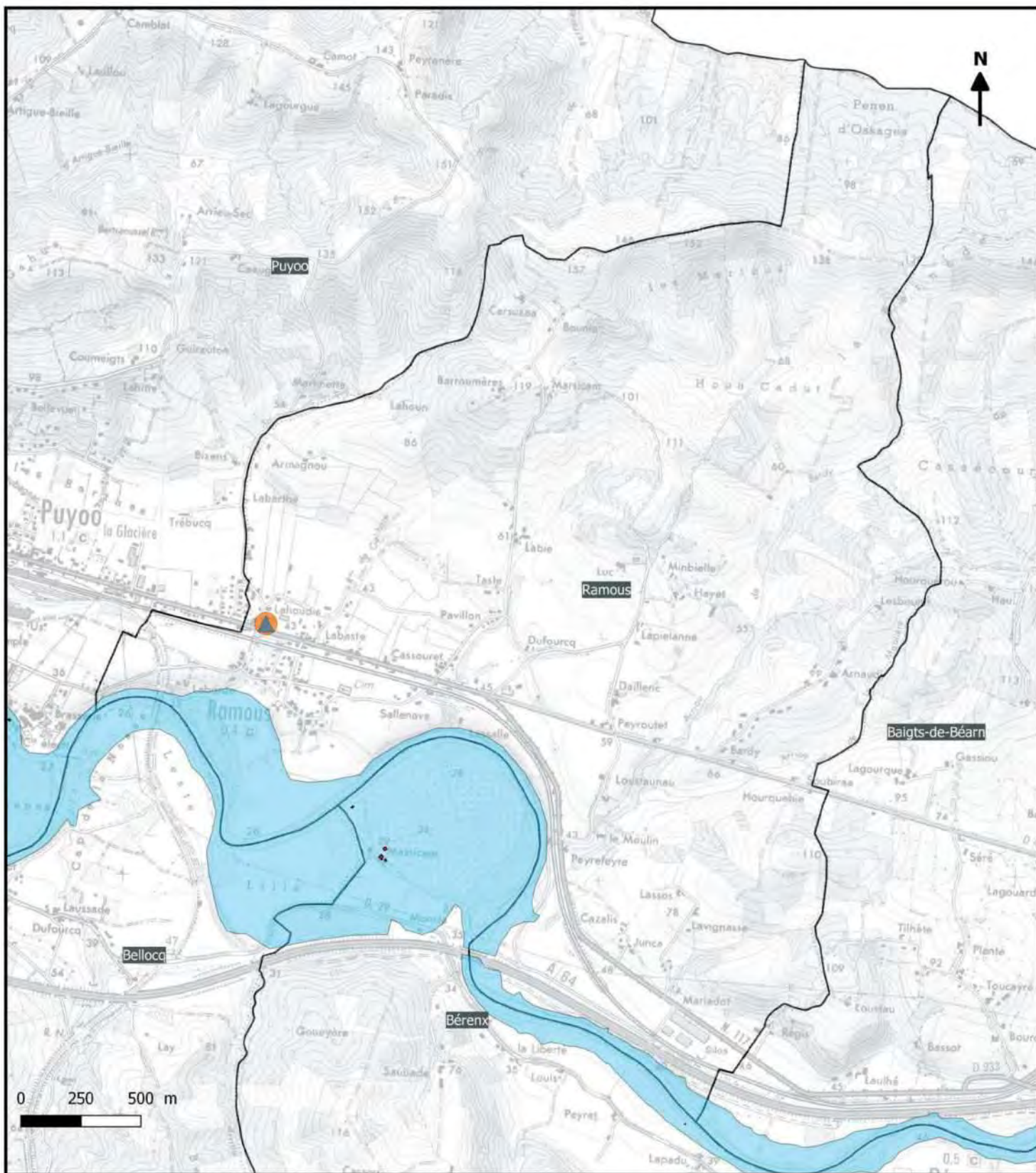


Les enjeux présents en zone inondable decennale à cinquantennale

- |                                  |                       |                               |
|----------------------------------|-----------------------|-------------------------------|
| Habitats/commerces de proximité  | Commerce              | Gendarmerie/Police            |
| Camping                          | Industrie             | Caserne de pompiers           |
| Etablissement scolaire et crèche | ICPE                  | Crue du gave de Pau 2013      |
| Etablissement de santé           | Patrimoine            | Crue de l'Ousse 2014          |
| Medecin                          | Captage d'eau potable | Atlas des zone inondables Q10 |
| Bâtiment agricole                | Station d'épuration   |                               |
|                                  | Mairie                |                               |



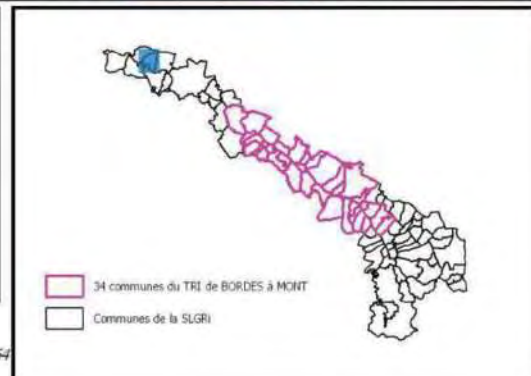




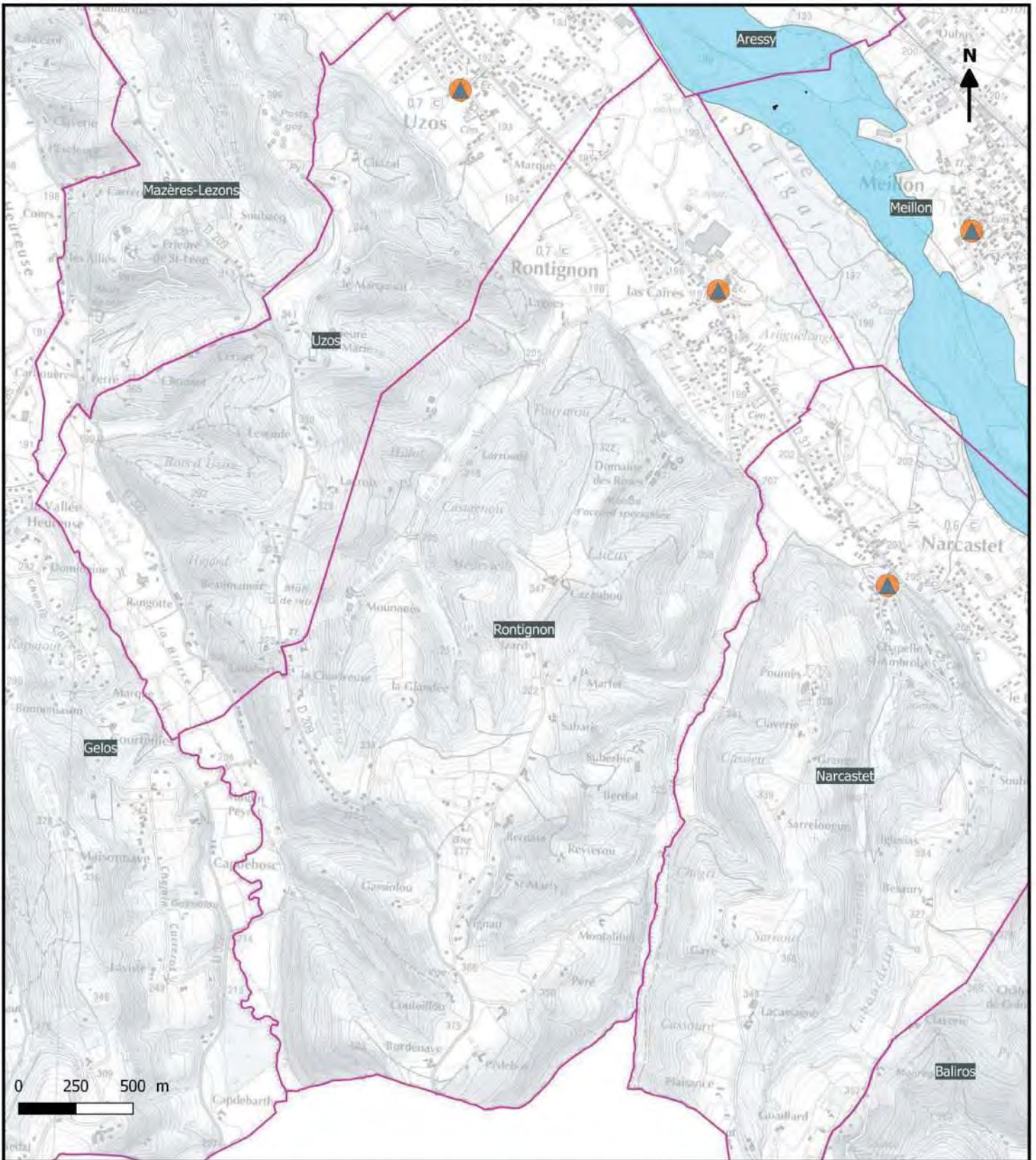
Les enjeux présents en zone inondable decennale à cinquantennale

- |                                  |                       |                                |
|----------------------------------|-----------------------|--------------------------------|
| Habitats/commerces de proximité  | Commerce              | Gendarmerie/Police             |
| Camping                          | Industrie             | Caserne de pompiers            |
| Etablissement scolaire et crèche | ICPE                  | Crue du gave de Pau 2013       |
| Etablissement de santé           | Patrimoine            | Crue de l'Ousse 2014           |
| Medecin                          | Captage d'eau potable | Atlas des zones inondables Q10 |
| Bâtiment agricole                | Station d'épuration   |                                |
|                                  | Mairie                |                                |

AB- SMBGP/ 2018/ SLGRI du TRI du bassin du gave de Pau  
 Données enjeux : BDTOP0 2017 + COTECH LOCAUX SLGRI 2018  
 Données aléas: Emprise de la crue du Gave de Pau 2013 + emprise de la crue de l'Ousse 2014 + Atlas des zones inondables Q10 DDTM64

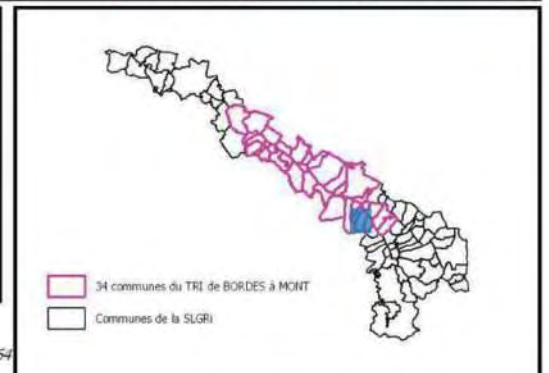




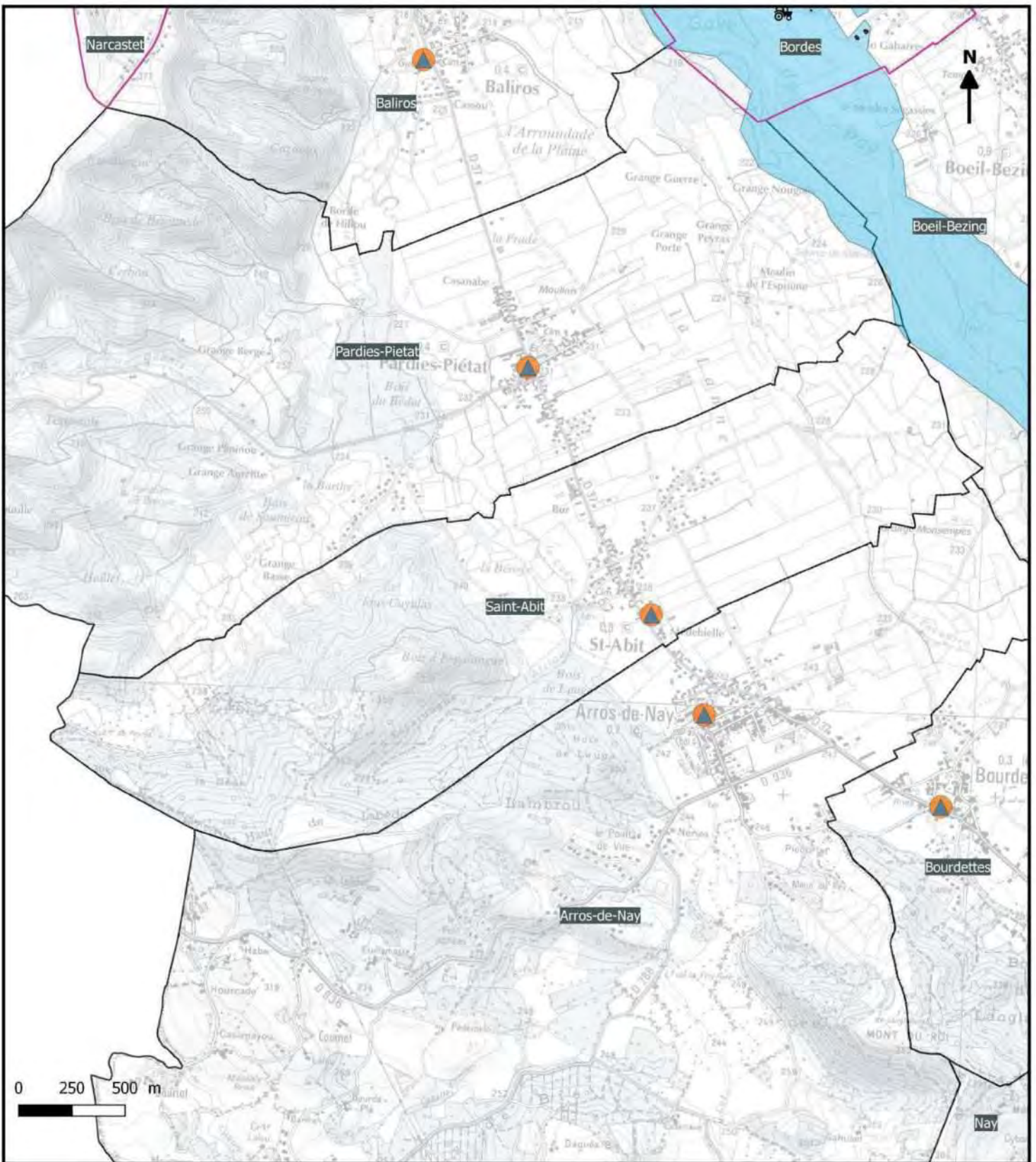


Les enjeux présents en zone inondable decennale à cinquantennale

- |                                  |                       |                               |
|----------------------------------|-----------------------|-------------------------------|
| Habitats/commerces de proximité  | Commerce              | Gendarmerie/Police            |
| Camping                          | Industrie             | Caserne de pompiers           |
| Etablissement scolaire et crèche | ICPE                  | Crue du gave de Pau 2013      |
| Etablissement de santé           | Patrimoine            | Crue de l'Ousse 2014          |
| Medecin                          | Captage d'eau potable | Atlas des zone inondables Q10 |
| Bâtiment agricole                | Station d'épuration   |                               |
|                                  | Mairie                |                               |

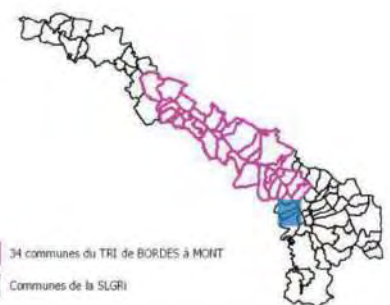






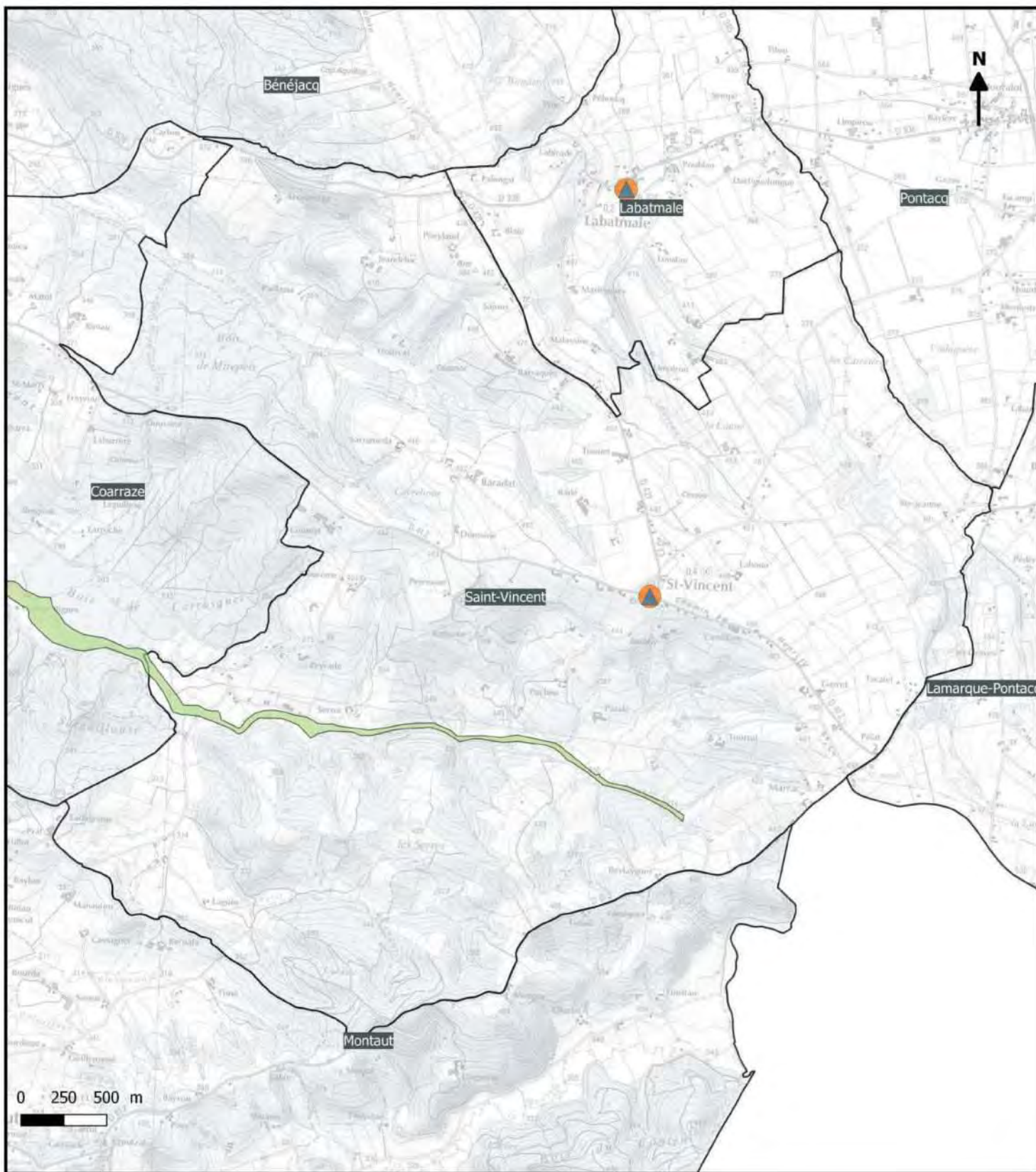
Les enjeux présents en zone inondable decennale à cinquantennale

- |                                  |                       |                               |
|----------------------------------|-----------------------|-------------------------------|
| Habitats/commerces de proximité  | Commerce              | Gendarmerie/Police            |
| Camping                          | Industrie             | Caserne de pompiers           |
| Etablissement scolaire et crèche | ICPE                  | Crue du gave de Pau 2013      |
| Etablissement de santé           | Patrimoine            | Crue de l'Ousse 2014          |
| Medecin                          | Captage d'eau potable | Atlas des zone inondables Q10 |
| Bâtiment agricole                | Station d'épuration   |                               |
|                                  | Mairie                |                               |



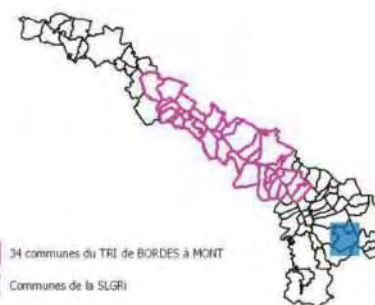
34 communes du TRI de BORDES à MONT  
 Communes de la SLGRI



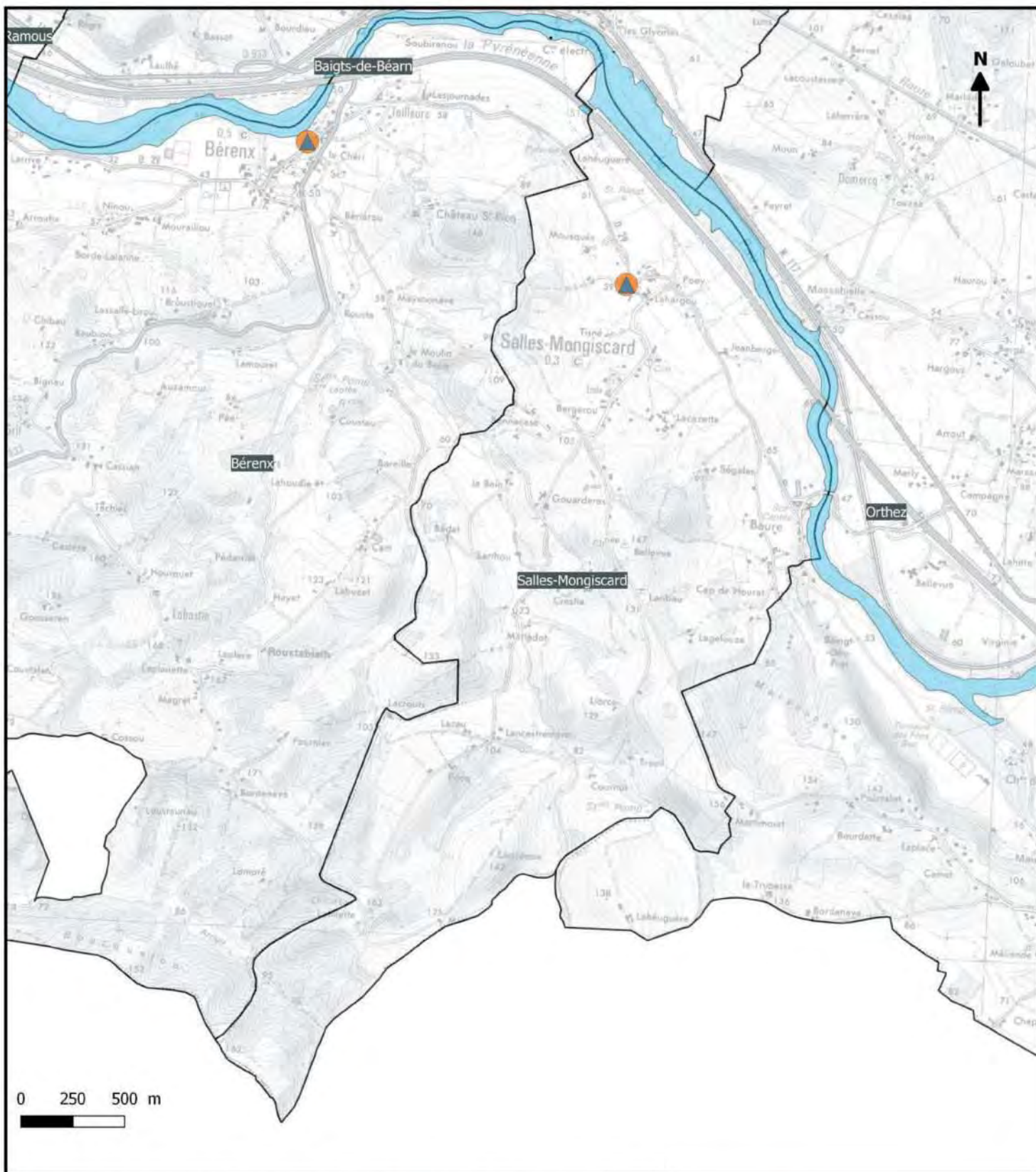


Les enjeux présents en zone inondable decennale à cinquantennale

- |                                  |                       |                               |
|----------------------------------|-----------------------|-------------------------------|
| Habitats/commerces de proximité  | Commerce              | Gendarmerie/Police            |
| Camping                          | Industrie             | Caserne de pompiers           |
| Etablissement scolaire et crèche | ICPE                  | Crue du gave de Pau 2013      |
| Etablissement de santé           | Patrimoine            | Crue de l'Ousse 2014          |
| Medecin                          | Captage d'eau potable | Atlas des zone inondables Q10 |
| Bâtiment agricole                | Station d'épuration   |                               |
|                                  | Mairie                |                               |

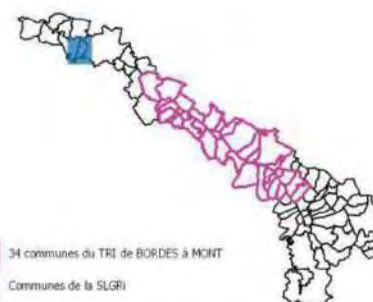




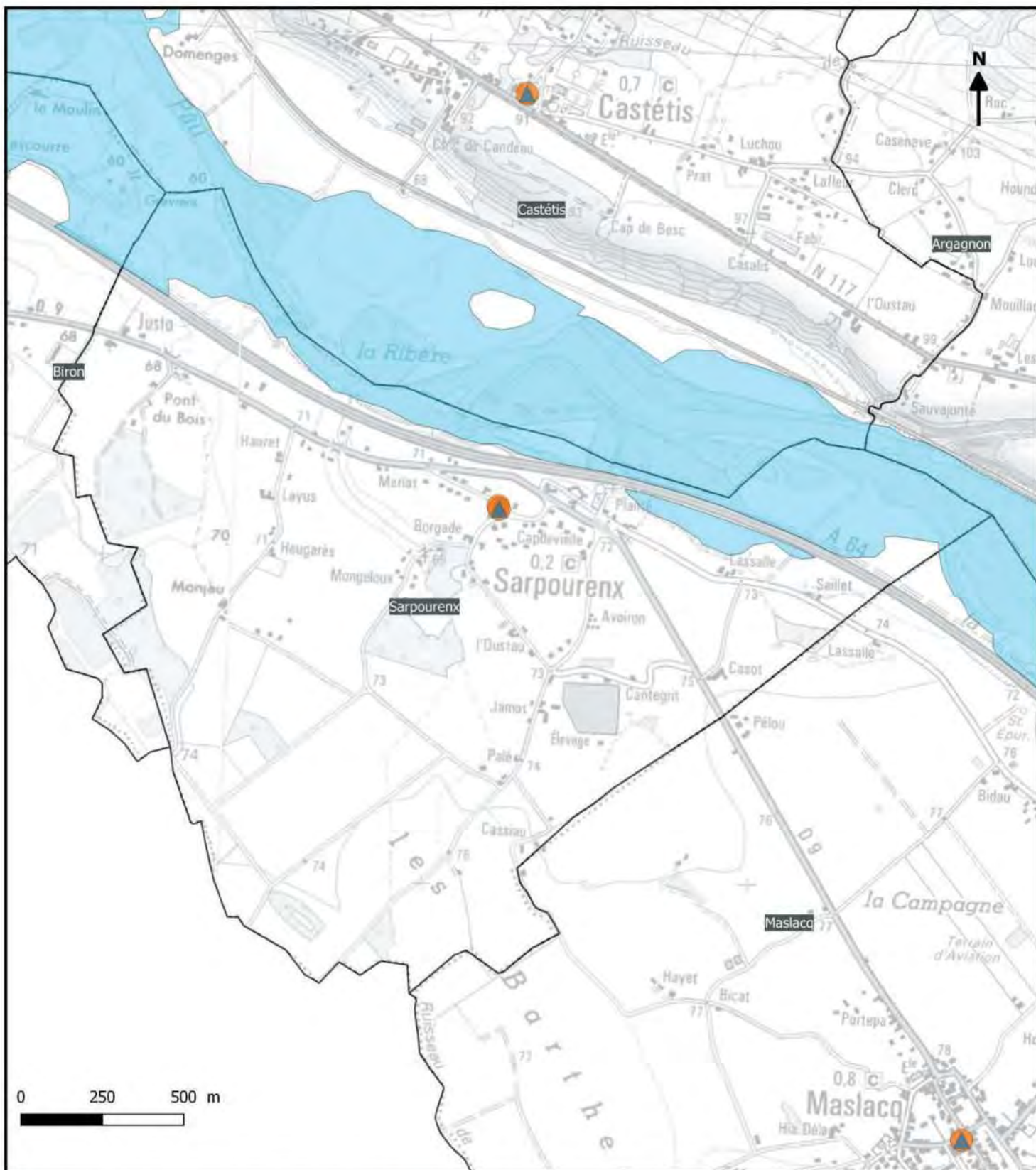


Les enjeux présents en zone inondable decennale à cinquantennale

- |                                  |                       |                               |
|----------------------------------|-----------------------|-------------------------------|
| Habitats/commerces de proximité  | Commerce              | Gendarmerie/Police            |
| Camping                          | Industrie             | Caserne de pompiers           |
| Etablissement scolaire et crèche | ICPE                  | Crue du gave de Pau 2013      |
| Etablissement de santé           | Patrimoine            | Crue de l'Ousse 2014          |
| Medecin                          | Captage d'eau potable | Atlas des zone inondables Q10 |
| Bâtiment agricole                | Station d'épuration   |                               |
|                                  | Mairie                |                               |

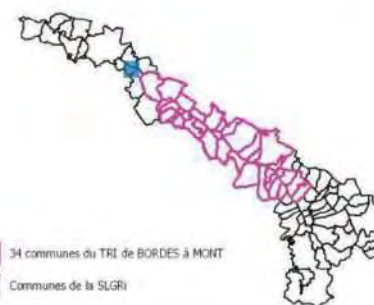




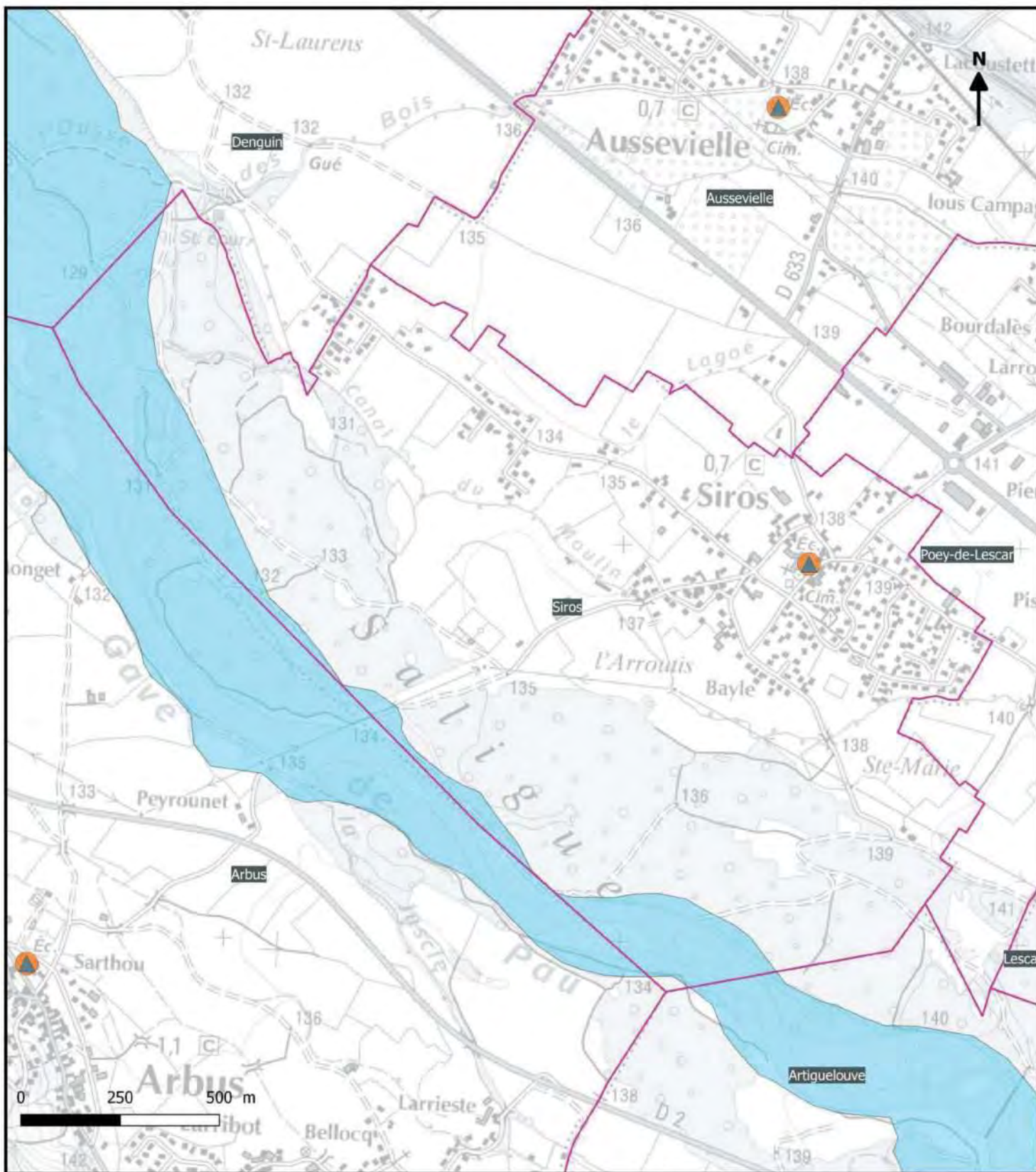


Les enjeux présents en zone inondable decennale à cinquantennale

- |                                  |                       |                                |
|----------------------------------|-----------------------|--------------------------------|
| Habitats/commerces de proximité  | Commerce              | Gendarmerie/Police             |
| Camping                          | Industrie             | Caserne de pompiers            |
| Etablissement scolaire et crèche | ICPE                  | Crue du gave de Pau 2013       |
| Etablissement de santé           | Patrimoine            | Crue de l'Ousse 2014           |
| Medecin                          | Captage d'eau potable | Atlas des zones inondables Q10 |
| Bâtiment agricole                | Station d'épuration   |                                |
|                                  | Mairie                |                                |

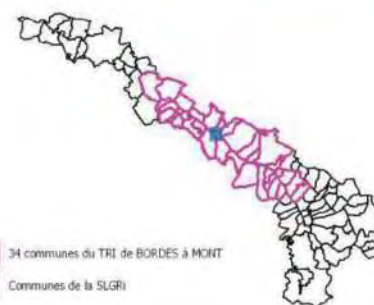




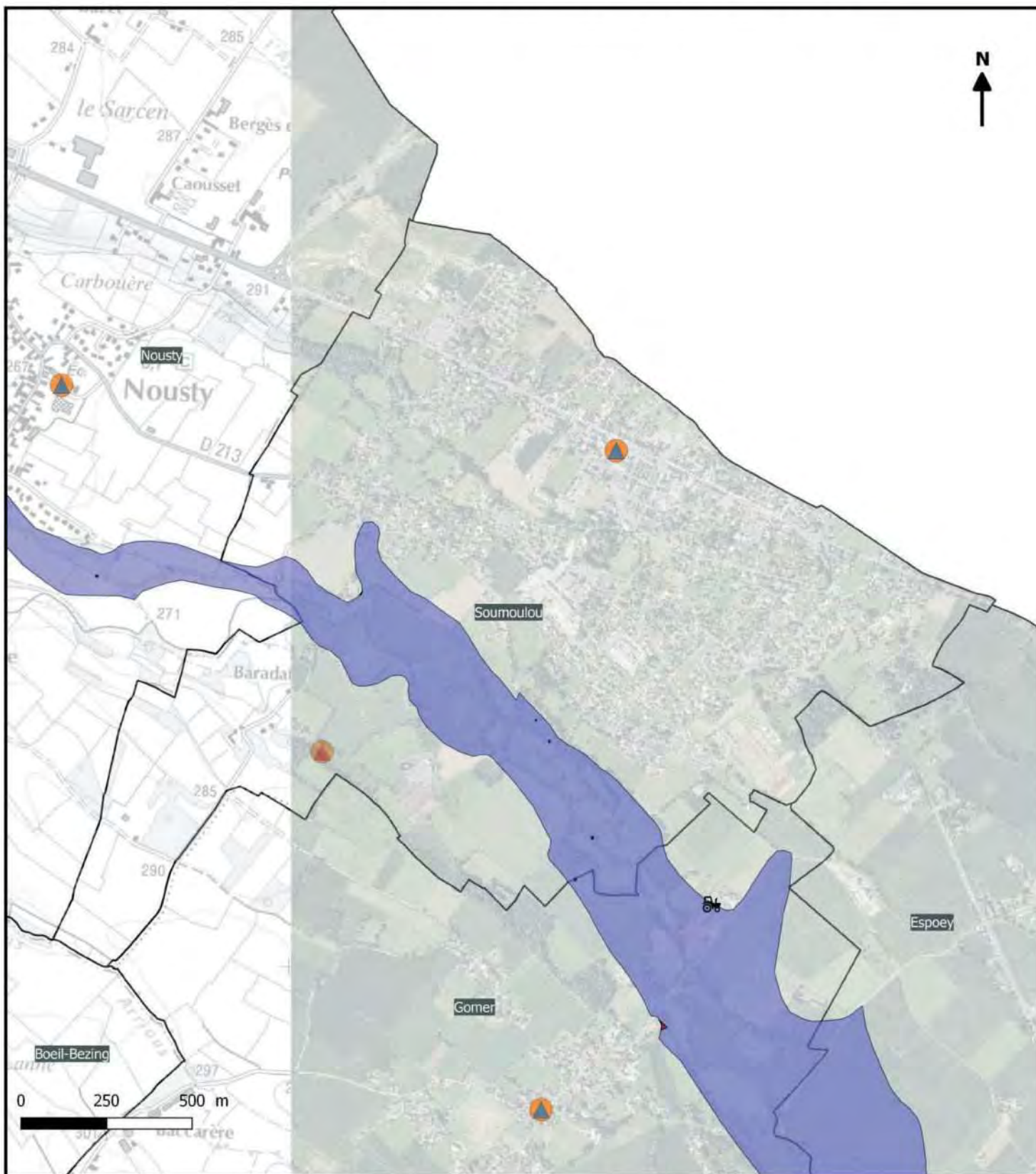


Les enjeux présents en zone inondable decennale à cinquantennale

- |                                  |                       |                               |
|----------------------------------|-----------------------|-------------------------------|
| Habitats/commerces de proximité  | Commerce              | Gendarmerie/Police            |
| Camping                          | Industrie             | Caserne de pompiers           |
| Etablissement scolaire et crèche | ICPE                  | Crue du gave de Pau 2013      |
| Etablissement de santé           | Patrimoine            | Crue de l'Ousse 2014          |
| Medecin                          | Captage d'eau potable | Atlas des zone inondables Q10 |
| Bâtiment agricole                | Station d'épuration   |                               |
|                                  | Mairie                |                               |





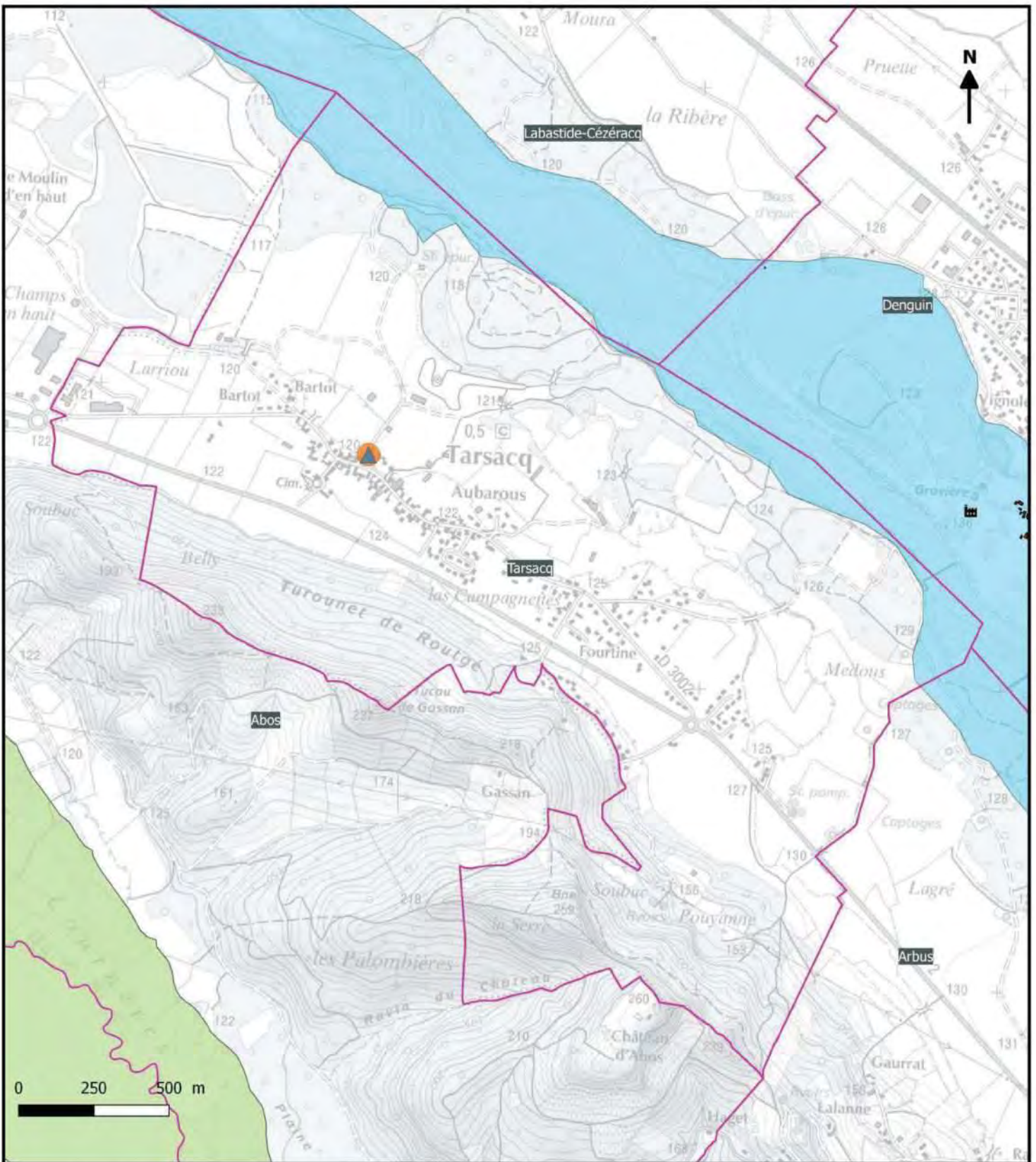


Les enjeux présents en zone inondable decennale à cinquantennale

- |                                  |                       |                                |
|----------------------------------|-----------------------|--------------------------------|
| Habitats/commerces de proximité  | Commerce              | Gendarmerie/Police             |
| Camping                          | Industrie             | Caserne de pompiers            |
| Etablissement scolaire et crèche | ICPE                  | Crue du gave de Pau 2013       |
| Etablissement de santé           | Patrimoine            | Crue de l'Ousse 2014           |
| Medecin                          | Captage d'eau potable | Atlas des zones inondables Q10 |
| Bâtiment agricole                | Station d'épuration   |                                |
|                                  | Mairie                |                                |

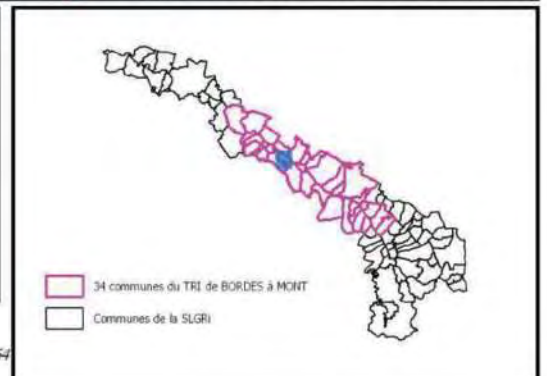






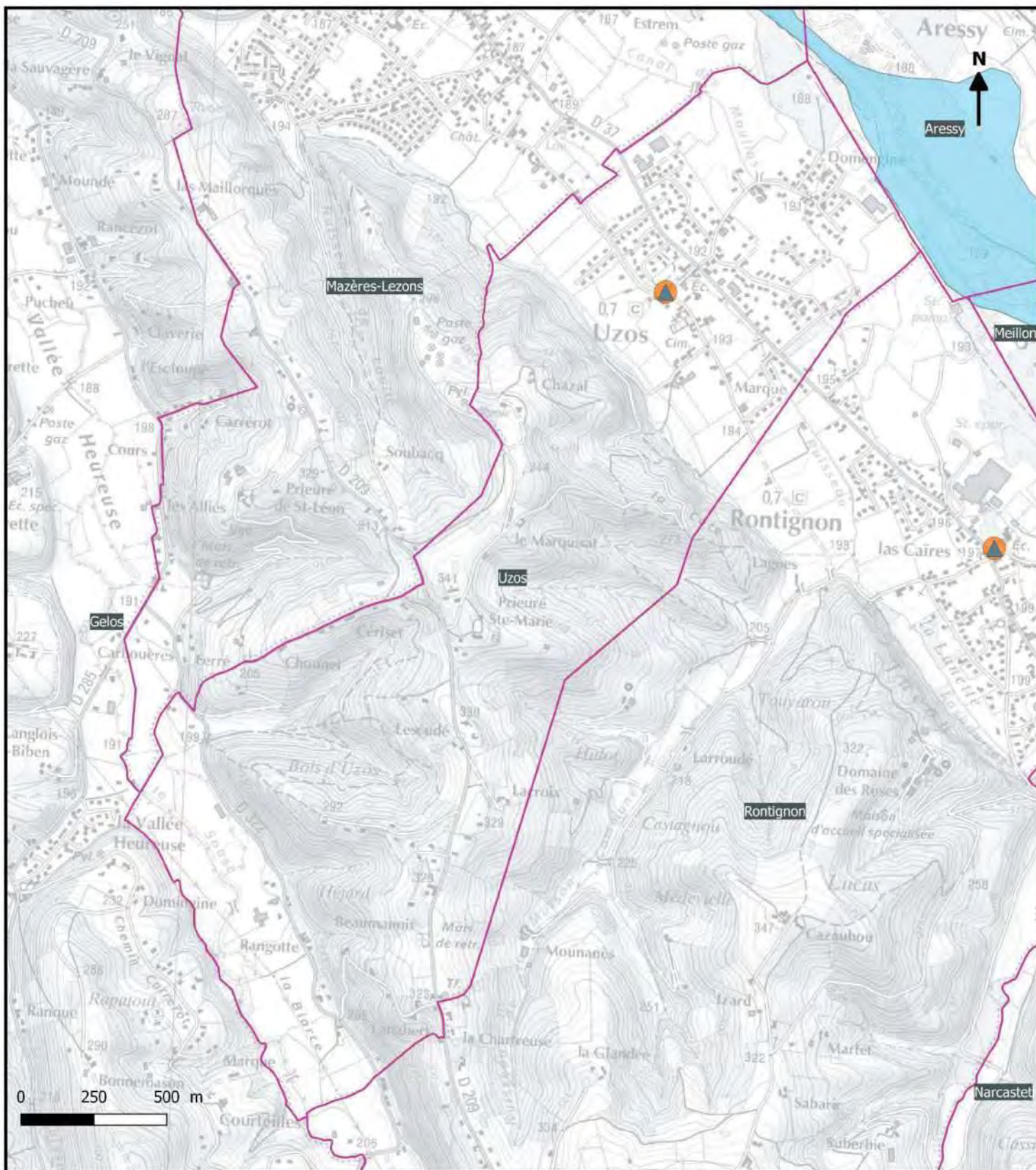
Les enjeux présents en zone inondable decennale à cinquantennale

- |                                  |                       |                                |
|----------------------------------|-----------------------|--------------------------------|
| Habitats/commerces de proximité  | Commerce              | Gendarmerie/Police             |
| Camping                          | Industrie             | Caserne de pompiers            |
| Etablissement scolaire et crèche | ICPE                  | Crue du gave de Pau 2013       |
| Etablissement de santé           | Patrimoine            | Crue de l'Ousse 2014           |
| Medecin                          | Captage d'eau potable | Atlas des zones inondables Q10 |
| Bâtiment agricole                | Station d'épuration   |                                |
|                                  | Mairie                |                                |





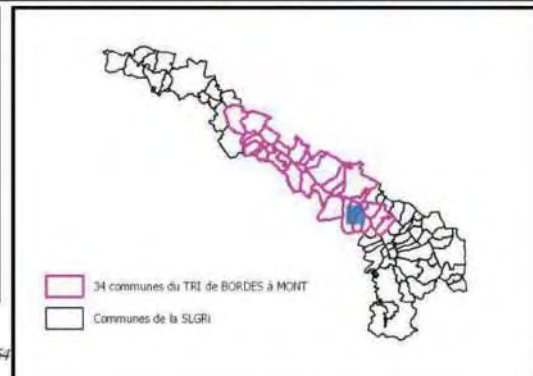
**Stratégie Locale Gestion du Risque d'inondation**  
**Territoire à Risque Important d'inondation du bassin du gave de Pau**  
**Commune de Uzoz - Carte des enjeux localisés en zone d'aléa fréquent entre Q10 et Q50**



**Les enjeux présents en zone inondable decennale à cinquantennale**

- |                                  |                       |                               |
|----------------------------------|-----------------------|-------------------------------|
| Habitats/commerces de proximité  | Commerce              | Gendarmerie/Police            |
| Camping                          | Industrie             | Caserne de pompiers           |
| Etablissement scolaire et crèche | ICPE                  | Crue du gave de Pau 2013      |
| Etablissement de santé           | Patrimoine            | Crue de l'Ousse 2014          |
| Medecin                          | Captage d'eau potable | Atlas des zone inondables Q10 |
| Bâtiment agricole                | Station d'épuration   |                               |
|                                  | Mairie                |                               |

AB- SMBGP/ 2018/ SLGRI du TRI du bassin du gave de Pau  
 Données enjeux : BDTPO 2017 + COTECH LOCAUX SLGRI 2018  
 Données aléas: Emprise de la crue du Gave de Pau 2013 + emprise de la crue de l'Ousse 2014 + Atlas des zones inondables Q10 DDTM64





# ATLAS DES ENJEUX LOCALISES EN ZONE INONDABLE CENTENNALE


STRATEGIE LOCALE DE GESTION DU RISQUE  
D'INONDATION DU BASSIN DU GAVE DE PAU



Les sources :

<i>Dates</i>	<i>Etudes et références pour la crue centennale</i>	<i>Propriétaire de la donnée</i>	<i>Communes concernées</i>	<i>Cours d'eau couvert par l'étude</i>
2017	Etude CCPN	CCPN	Mirepeix, Bourdettes, Baudreix, Arros-de-Nay, Saint-Abit, Pardies-Piétat, Boeil-Bezing, Bordes, Baliros, Assat, Narcastet, Maillon	Gave de Pau
2018	Etude actualisation PPRI Ousse	ETAT	Artigueloutan, Ousse, Lee, Idron, Bizanos	Ousse
2018	Etude CAPBP	CAPBP-SMBGP	Narcastet, Meillon, Rontignon, Aressy, Uzos, Mazères-Lezons, Bizanos, Pau, Gelos, Jurançon, Billère, Laroïn, Lons, Lescar, Artiguelouve, Poey-de-Lescar, Arbus, Siros, Denguin, Tarsacq	Gave de Pau
2016	Etude Nay-Coarraze	ETAT	Nay, Coarraze, Igon	Gave de Pau
De 2003 à 2015	PPRI	ETAT	Pau, Abos, Labastide-Cézéracq, Pardies, Artix, Os-Marsillon, Lacq, Abidos, Mont, Orthez  Pontacq, Barzun, Livron, Espoey, Soumoulou, Nousty  Bordères, Lagos, (Beuste), Angaïs, Bordes, Assat, Meillon, Aressy  Pau, Lescar, Lons  Abos, Pardies, Mourenx, Os-Marsillon, Abidos	Gave de Pau  Ousse  Lagoïn  Ousse des Bois  Baïse
De 1994 à 2008	AZI	ETAT	Lestelle-Bétharram, Coarraze, Igon, Castétis, Biron, Sarpourenx, Argagnon, Maslacq, Salles-Mongiscard, Bérenx, Baigts-de-Béarn, Ramous, Bellocq, Puyoo, Lahontan  Igon, Asson, Arthez-d'Asson  Saint-Vincent, Coarraze, Bénéjacq	Gave de Pau  Ouzoum Lagoïn



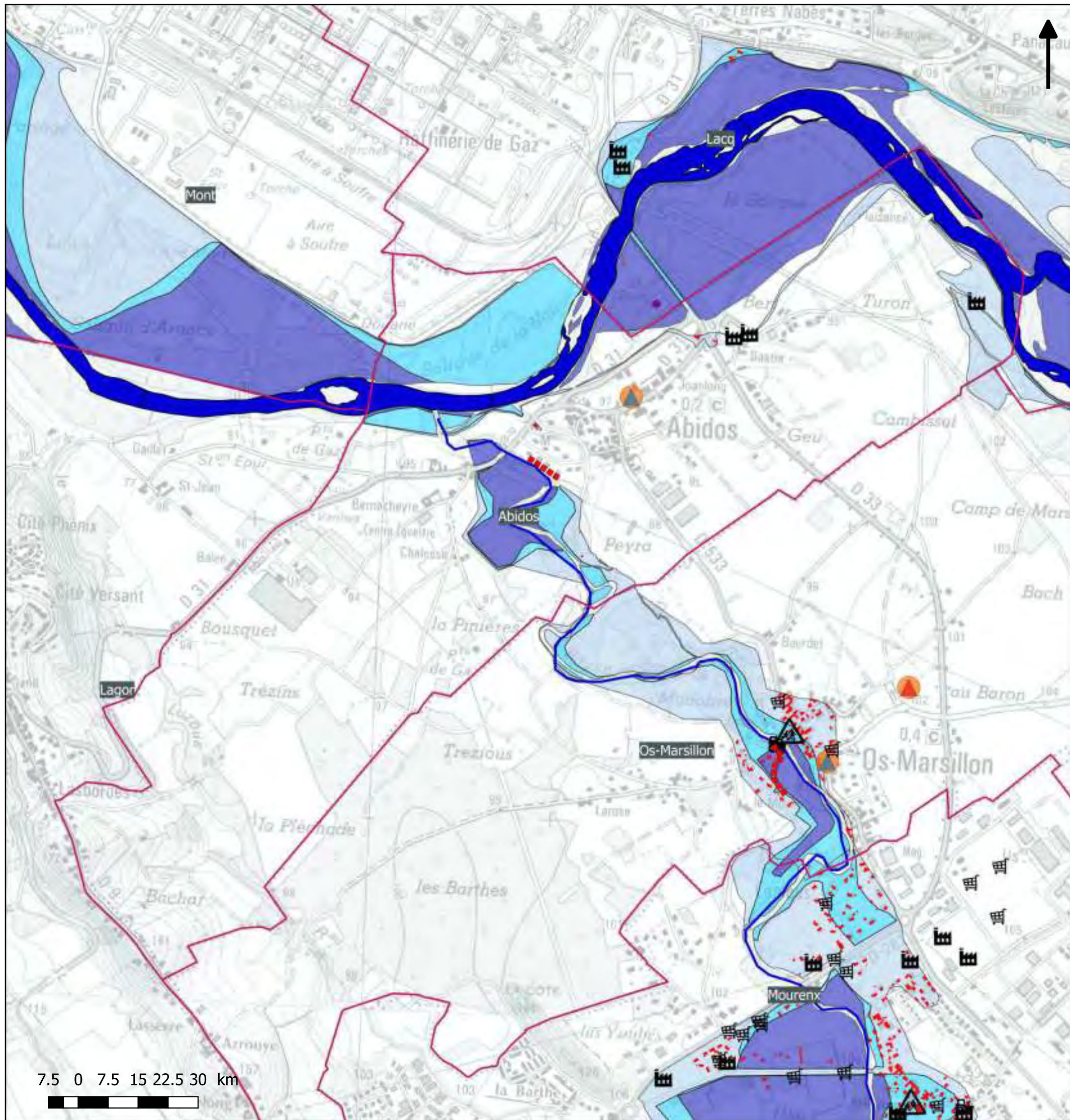




# Stratégie Locale de Gestion du Risque d'inondation

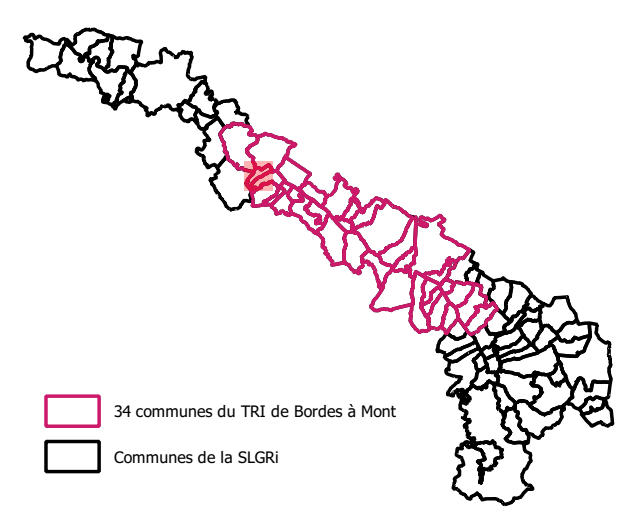
## Territoire à Risque Important d'inondation du bassin du gave de Pau

### Commune de Abidos - Carte des enjeux localisés en zone inondable centennale



#### Légende

- |                                  |                                      |   |
|----------------------------------|--------------------------------------|---|
| Habitats/commerces de proximité  | Industrie                            | Service technique                         |
| Camping                          | ICPE                                 | Ouvrage de protection "digue"             |
| Etablissement recevant du public | Patrimoine                           | <b>Emprise de la crue centennale</b>      |
| Etablissement scolaire / crèche  | Captage d'eau potable                | Aléa faible, hauteur d'eau <0.5m          |
| Etablissement de santé           | Bâtiment de traitement d'eau potable | Aléa moyen, hauteur d'eau entre 0.5 et 1m |
| Medecin                          | Station d'épuration                  | Aléa fort, hauteur d'eau >1m              |
| Commerce                         | Mairie                               | Atlas-zones-inondables                    |
| Bâtiment agricole                | Police / gendarmerie                 | Etude ISL Noguères                        |
|                                  | Caserne de pompiers                  | Autre connaissance                        |

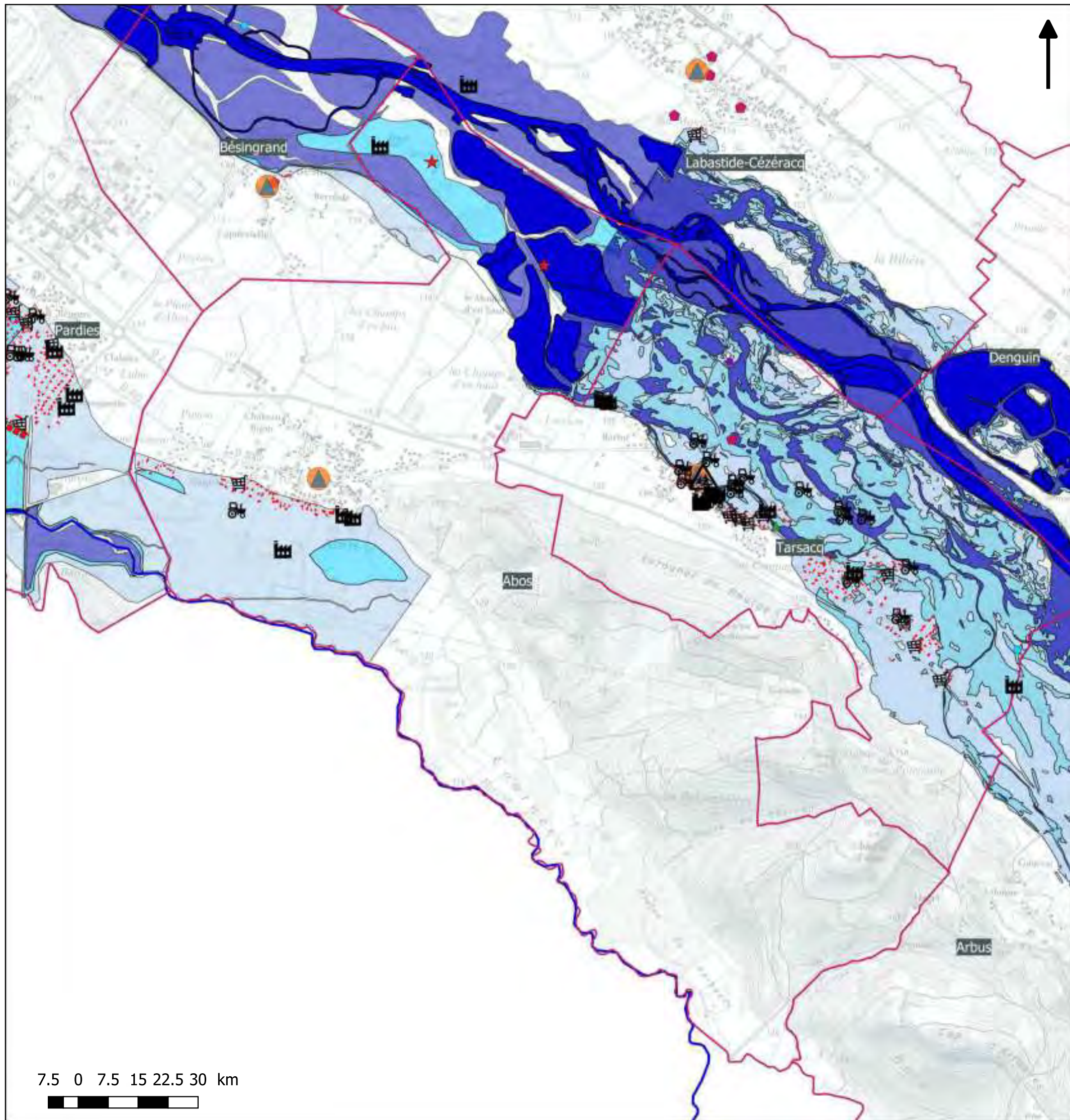




# Stratégie Locale de Gestion du Risque d'inondation

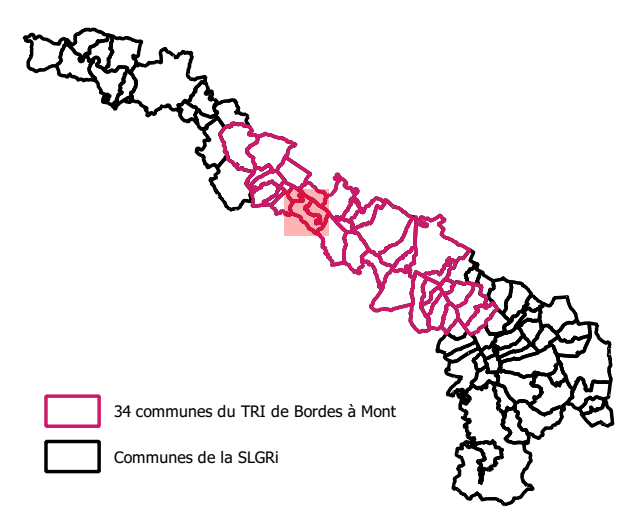
## Territoire à Risque Important d'inondation du bassin du gave de Pau

### Commune de Abos - Carte des enjeux localisés en zone inondable centennale



#### Légende

- |                                  |                                      |   |
|----------------------------------|--------------------------------------|---|
| Habitats/commerces de proximité  | Industrie                            | Service technique                         |
| Camping                          | ICPE                                 | Ouvrage de protection "digue"             |
| Etablissement recevant du public | Patrimoine                           | <b>Emprise de la crue centennale</b>      |
| Etablissement scolaire / crèche  | Captage d'eau potable                | Aléa faible, hauteur d'eau <0.5m          |
| Etablissement de santé           | Bâtiment de traitement d'eau potable | Aléa moyen, hauteur d'eau entre 0.5 et 1m |
| Medecin                          | Station d'épuration                  | Aléa fort, hauteur d'eau >1m              |
| Commerce                         | Mairie                               | Atlas-zones-inondables                    |
| Bâtiment agricole                | Police / gendarmerie                 | Etude ISL Noguères                        |
|                                  | Caserne de pompiers                  | Autre connaissance                        |

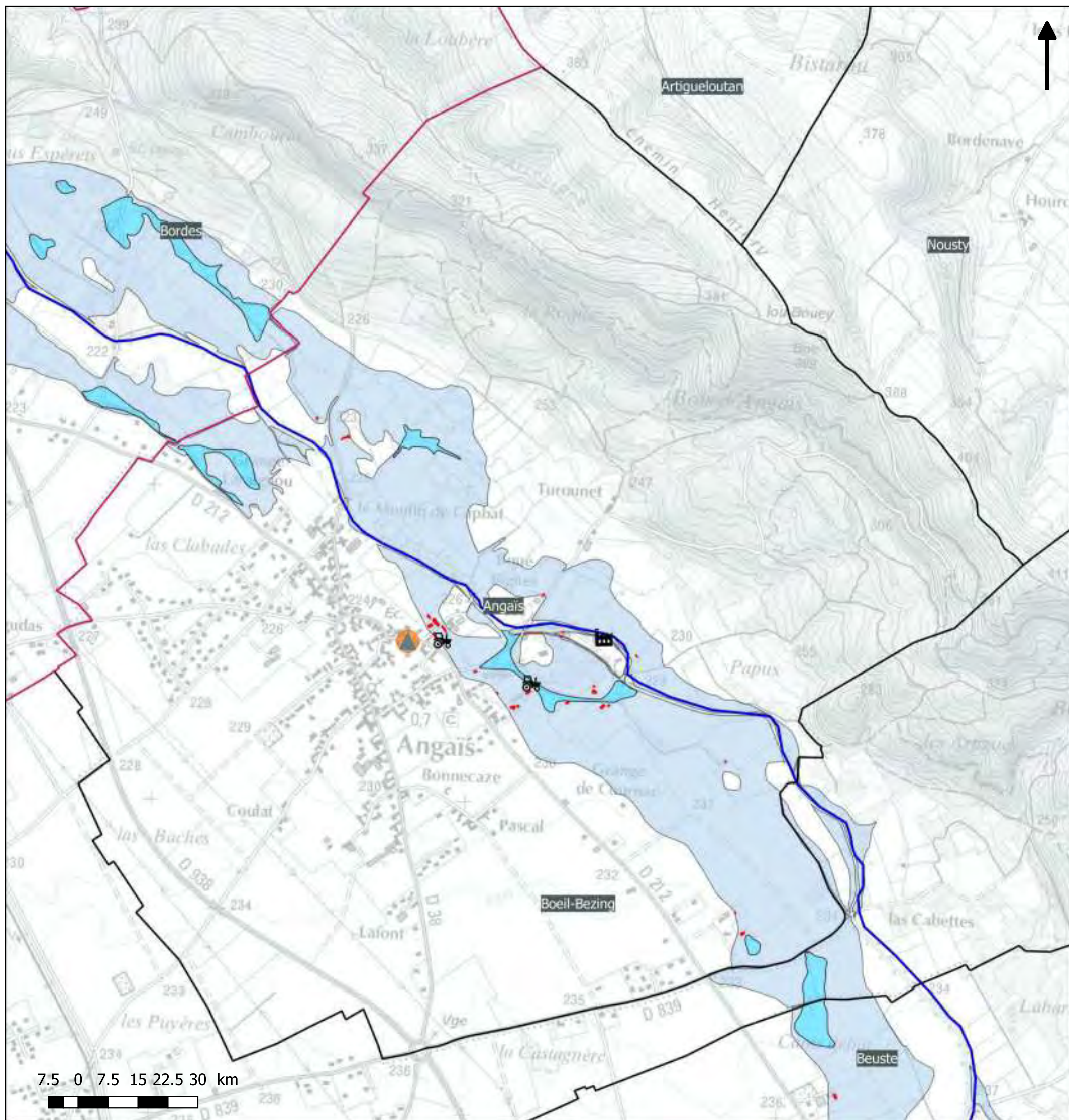




# Stratégie Locale de Gestion du Risque d'inondation

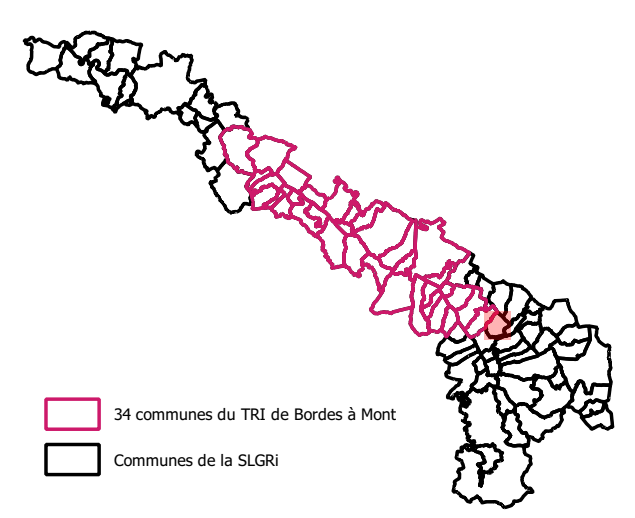
## Territoire à Risque Important d'inondation du bassin du gave de Pau

### Commune de Angaïs - Carte des enjeux localisés en zone inondable centennale



#### Légende

- |                                  |                                      |   |  |
|----------------------------------|--------------------------------------|---|--|
| Habitats/commerces de proximité  | Industrie                            | Service technique                         |  |
| Camping                          | ICPE                                 | Ouvrage de protection "digue"             |  |
| Etablissement recevant du public | Patrimoine                           | Emprise de la crue centennale             |  |
| Etablissement scolaire / crèche  | Captage d'eau potable                | Aléa faible, hauteur d'eau <0.5m          |  |
| Etablissement de santé           | Bâtiment de traitement d'eau potable | Aléa moyen, hauteur d'eau entre 0.5 et 1m |  |
| Medecin                          | Station d'épuration                  | Aléa fort, hauteur d'eau >1m              |  |
| Commerce                         | Mairie                               | Atlas-zones-inondables                    |  |
| Bâtiment agricole                | Police / gendarmerie                 | Etude ISL Noguères                        |  |
|                                  | Caserne de pompiers                  | Autre connaissance                        |  |



AB- SMBGP/ 2018/ SLGRI du TRI du bassin du gave de Pau

Données enjeux : BDTPO 2017 + COTECH LOCAUX SLGRI 2018

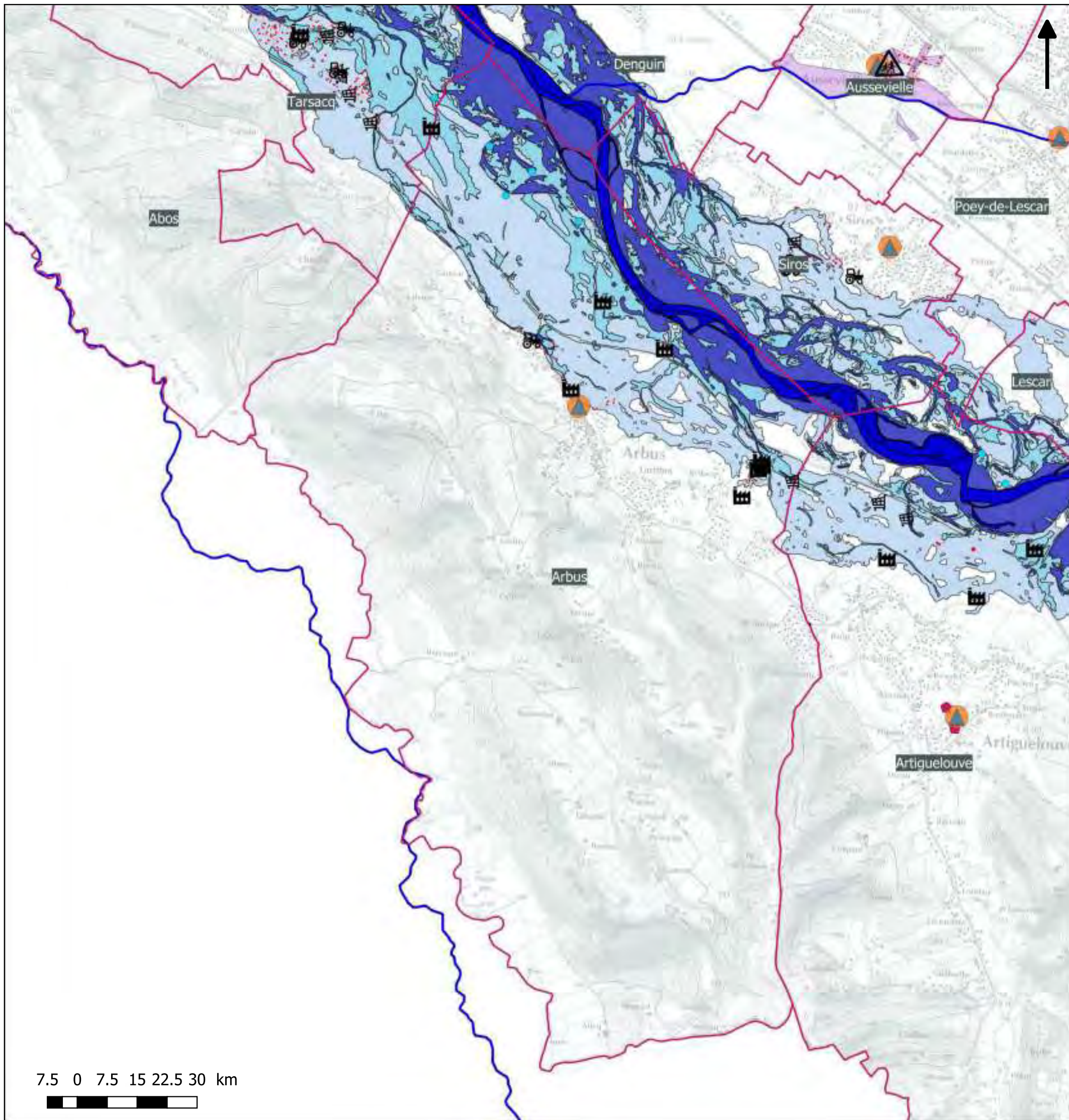
Données aléas: études hydraulique CAPBP 2018 + CCPN 2017 + Noguères 2015 + Mirepeix-Coarraze 2014 + zonage aléa PPRi + Atlas des zones inondable DDTM64



# Stratégie Locale de Gestion du Risque d'inondation

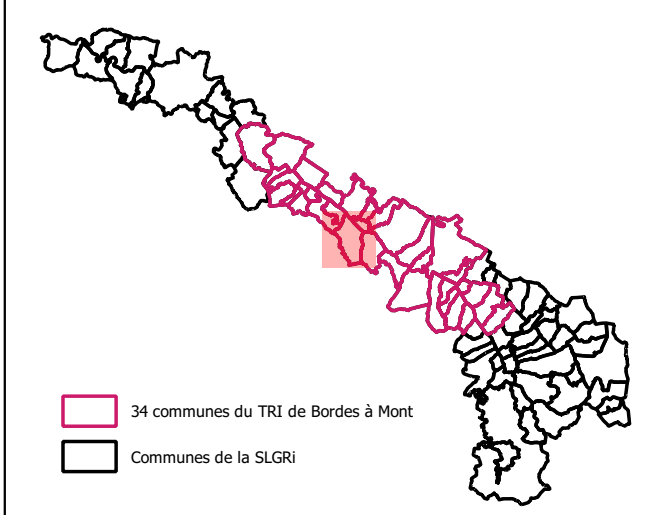
## Territoire à Risque Important d'inondation du bassin du gave de Pau

### Commune de Arbus - Carte des enjeux localisés en zone inondable centennale



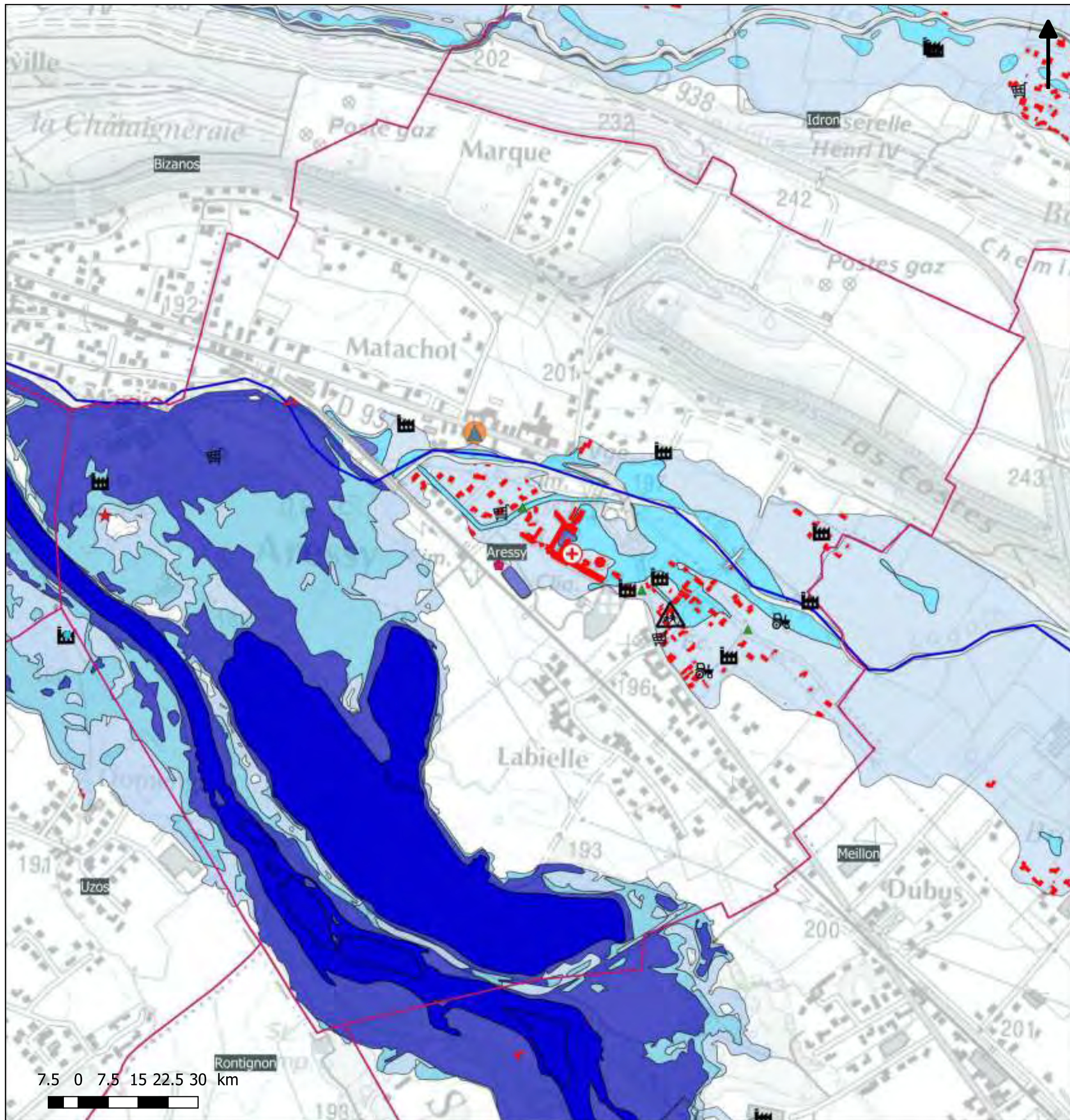
#### Légende

- |                                  |                                      |   |  |
|----------------------------------|--------------------------------------|---|--|
| Habitats/commerces de proximité  | Industrie                            | Service technique                         |  |
| Camping                          | ICPE                                 | Ouvrage de protection "digue"             |  |
| Etablissement recevant du public | Patrimoine                           | <b>Emprise de la crue centennale</b>      |  |
| Etablissement scolaire / crèche  | Captage d'eau potable                | Aléa faible, hauteur d'eau <0.5m          |  |
| Etablissement de santé           | Bâtiment de traitement d'eau potable | Aléa moyen, hauteur d'eau entre 0.5 et 1m |  |
| Medecin                          | Station d'épuration                  | Aléa fort, hauteur d'eau >1m              |  |
| Commerce                         | Mairie                               | Atlas-zones-inondables                    |  |
| Bâtiment agricole                | Police / gendarmerie                 | Etude ISL Noguères                        |  |
|                                  | Caserne de pompiers                  | Autre connaissance                        |  |



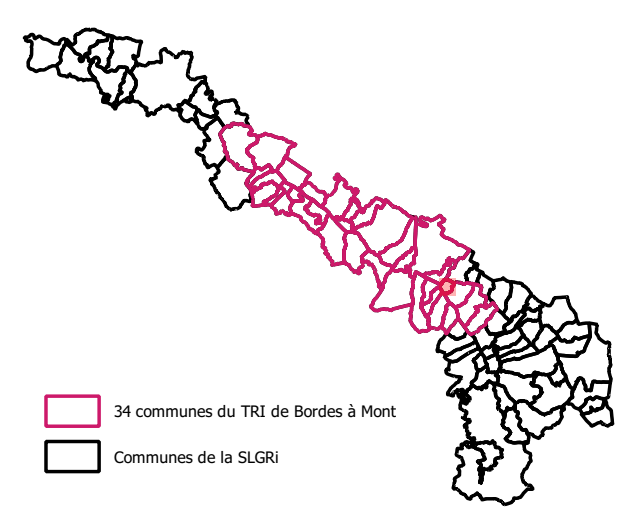


**Stratégie Locale de Gestion du Risque d'inondation**  
**Territoire à Risque Important d'inondation du bassin du gave de Pau**  
**Commune de Aressy - Carte des enjeux localisés en zone inondable centennale**



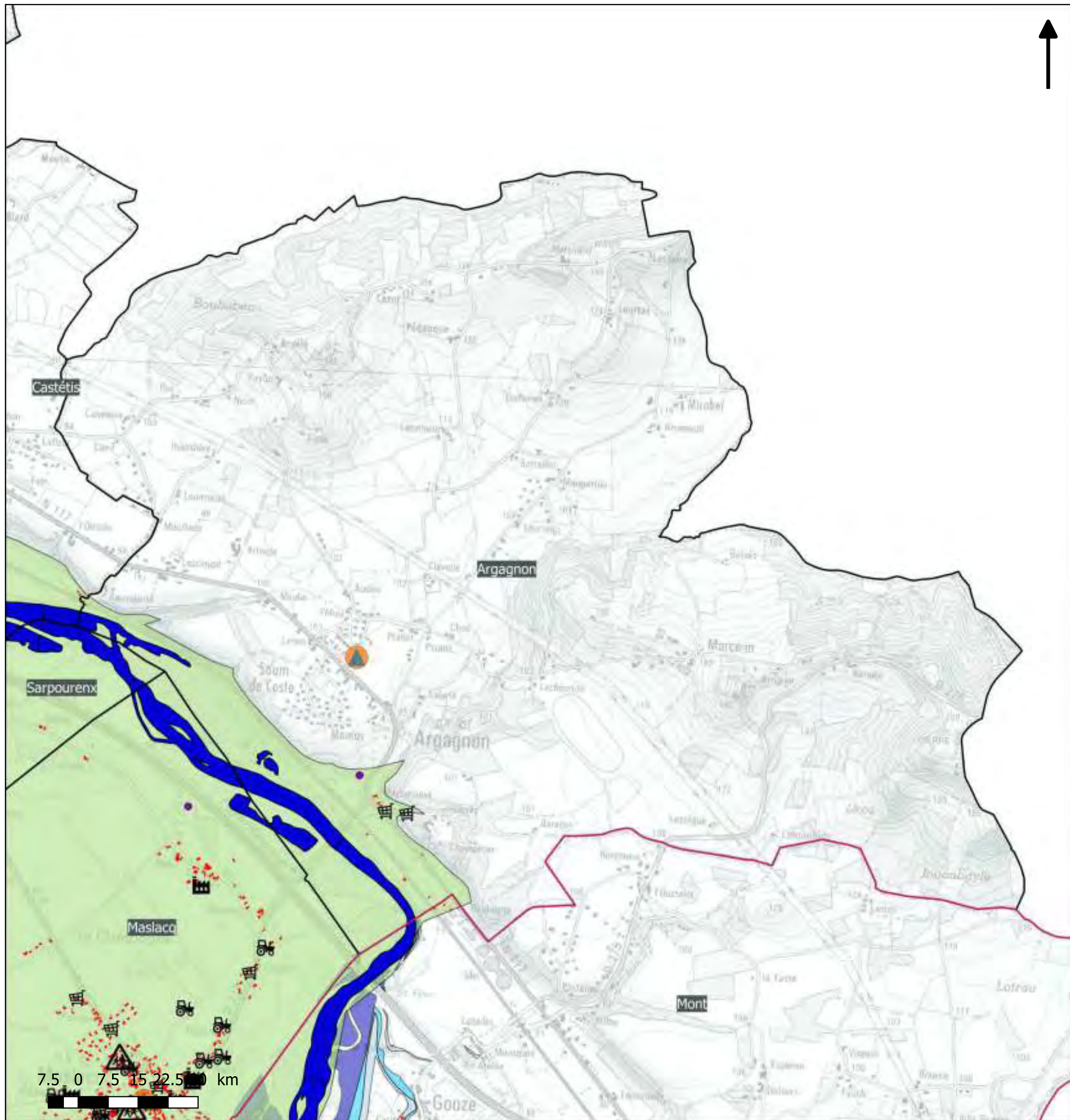
**Légende**

- |                                  |                                      |   |
|----------------------------------|--------------------------------------|---|
| Habitats/commerces de proximité  | Industrie                            | Service technique                         |
| Camping                          | ICPE                                 | Ouvrage de protection "digue"             |
| Etablissement recevant du public | Patrimoine                           | <b>Emprise de la crue centennale</b>      |
| Etablissement scolaire / crèche  | Captage d'eau potable                | Aléa faible, hauteur d'eau <0.5m          |
| Etablissement de santé           | Bâtiment de traitement d'eau potable | Aléa moyen, hauteur d'eau entre 0.5 et 1m |
| Medecin                          | Station d'épuration                  | Aléa fort, hauteur d'eau >1m              |
| Commerce                         | Mairie                               | Atlas-zones-inondables                    |
| Bâtiment agricole                | Police / gendarmerie                 | Etude ISL Noguères                        |
|                                  | Caserne de pompiers                  | Autre connaissance                        |



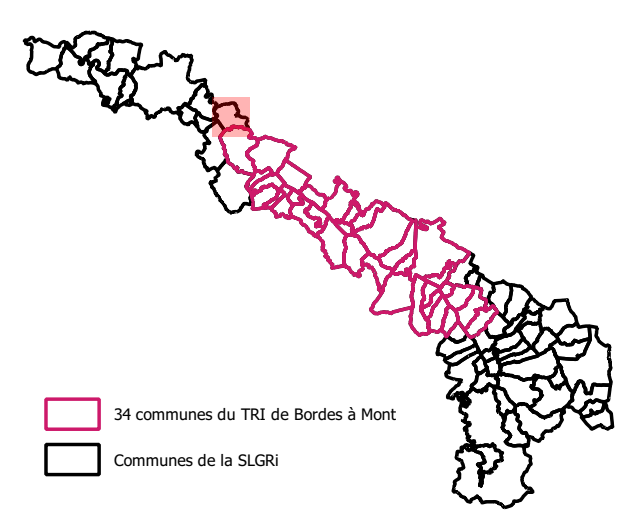


**Stratégie Locale de Gestion du Risque d'inondation**  
**Territoire à Risque Important d'inondation du bassin du gave de Pau**  
**Commune de Argagnon - Carte des enjeux localisés en zone inondable centennale**



**Légende**

- |                                  |                                      |   |
|----------------------------------|--------------------------------------|---|
| Habitats/commerces de proximité  | Industrie                            | Service technique                         |
| Camping                          | ICPE                                 | Ouvrage de protection "digue"             |
| Etablissement recevant du public | Patrimoine                           | <b>Emprise de la crue centennale</b>      |
| Etablissement scolaire / crèche  | Captage d'eau potable                | Aléa faible, hauteur d'eau <0.5m          |
| Etablissement de santé           | Bâtiment de traitement d'eau potable | Aléa moyen, hauteur d'eau entre 0.5 et 1m |
| Medecin                          | Station d'épuration                  | Aléa fort, hauteur d'eau >1m              |
| Commerce                         | Mairie                               | Atlas-zones-inondables                    |
| Bâtiment agricole                | Police / gendarmerie                 | Etude ISL Noguères                        |
|                                  | Caserne de pompiers                  | Autre connaissance                        |



AB- SMBGP/ 2018/ SLGRI du TRI du bassin du gave de Pau

Données enjeux : BDTPO 2017 + COTECH LOCAUX SLGRI 2018

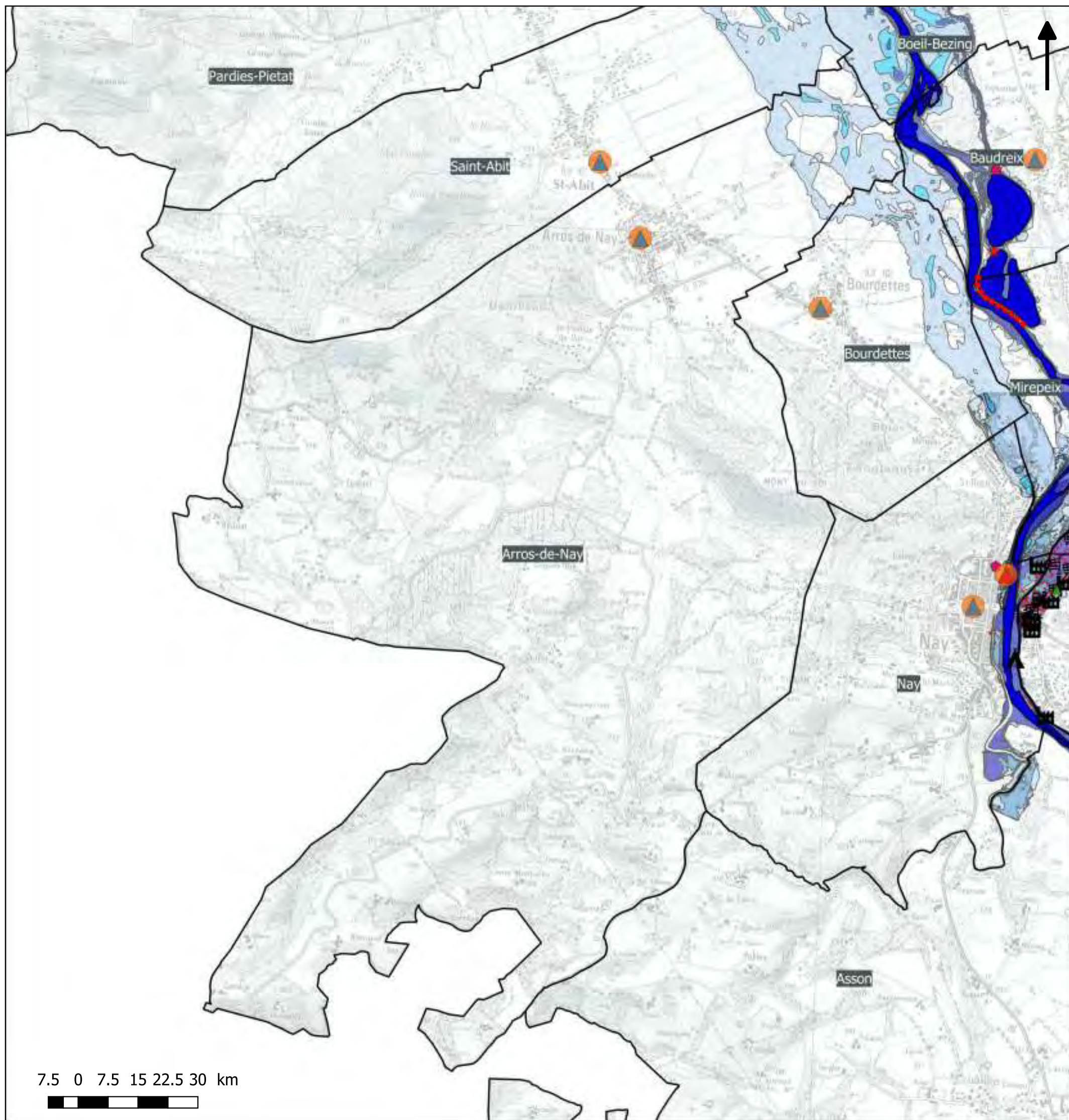
Données aléas: études hydraulique CAPBP 2018 + CCPN 2017 + Noguères 2015 + Mirepeix-Coarrazze 2014 + zonage aléa PPRi + Atlas des zones inondable DDTM64



# Stratégie Locale de Gestion du Risque d'inondation

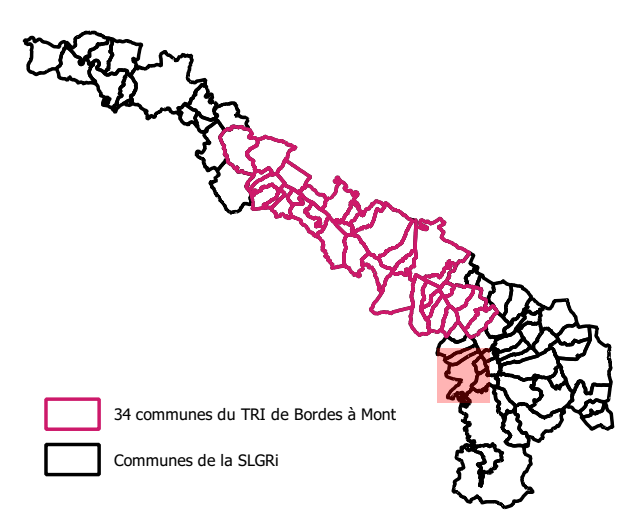
## Territoire à Risque Important d'inondation du bassin du gave de Pau

### Commune de Arros-de-Nay - Carte des enjeux localisés en zone inondable centennale



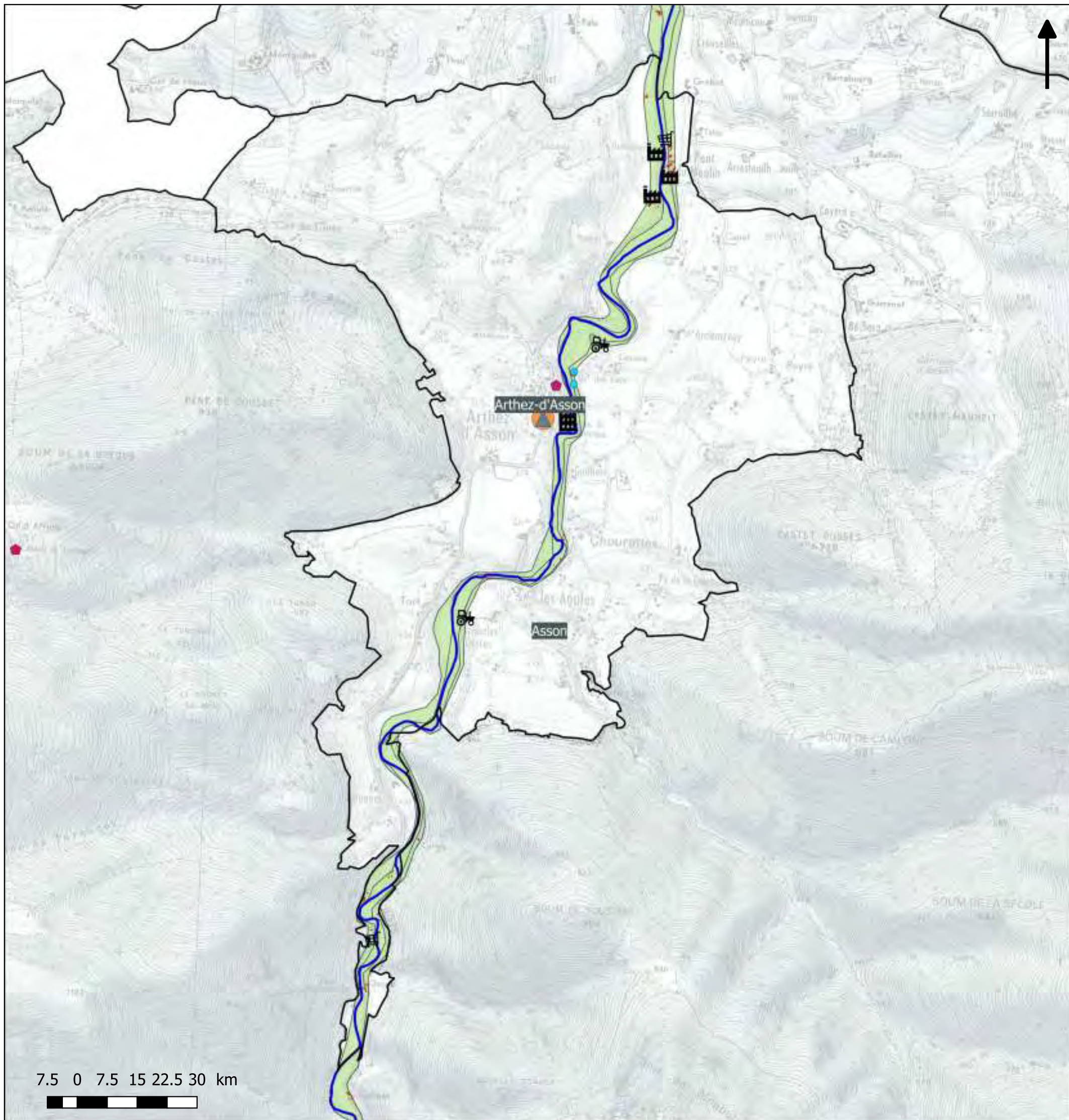
#### Légende

- |                                  |                                      |   |  |
|----------------------------------|--------------------------------------|---|--|
| Habitats/commerces de proximité  | Industrie                            | Service technique                         |  |
| Camping                          | ICPE                                 | Ouvrage de protection "digue"             |  |
| Etablissement recevant du public | Patrimoine                           | Emprise de la crue centennale             |  |
| Etablissement scolaire / crèche  | Captage d'eau potable                | Aléa faible, hauteur d'eau <0.5m          |  |
| Etablissement de santé           | Bâtiment de traitement d'eau potable | Aléa moyen, hauteur d'eau entre 0.5 et 1m |  |
| Medecin                          | Station d'épuration                  | Aléa fort, hauteur d'eau >1m              |  |
| Commerce                         | Mairie                               | Atlas-zones-inondables                    |  |
| Bâtiment agricole                | Police / gendarmerie                 | Etude ISL Noguères                        |  |
|                                  | Caserne de pompiers                  | Autre connaissance                        |  |



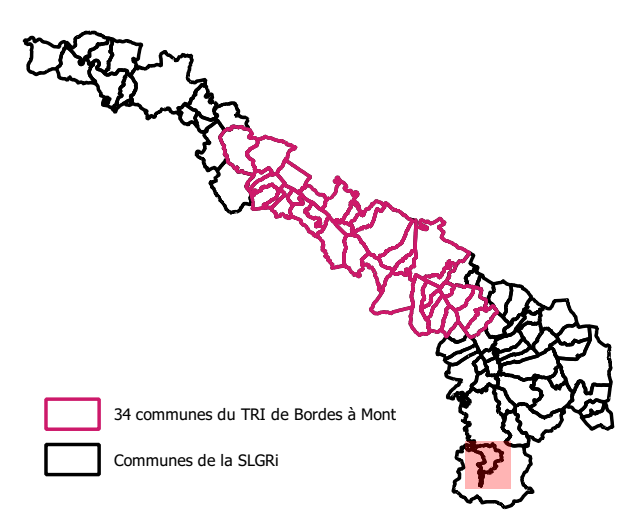


**Stratégie Locale de Gestion du Risque d'inondation**  
**Territoire à Risque Important d'inondation du bassin du gave de Pau**  
**Commune de Arthez-d'Asson - Carte des enjeux localisés en zone inondable centennale**



**Légende**

- |                                  |                                      |  |
|----------------------------------|--------------------------------------|--|
| Habitats/commerces de proximité  | Industrie                            | Service technique                                    |
| Camping                          | ICPE                                 | Ouvrage de protection "digue"                        |
| Etablissement recevant du public | Patrimoine                           | <b>Emprise de la crue centennale</b>                 |
| Etablissement scolaire / crèche  | Captage d'eau potable                | Aléa faible, hauteur d'eau <math><0.5\text{m}</math> |
| Etablissement de santé           | Bâtiment de traitement d'eau potable | Aléa moyen, hauteur d'eau entre 0.5 et 1m            |
| Medecin                          | Station d'épuration                  | Aléa fort, hauteur d'eau >1m                         |
| Commerce                         | Mairie                               | Atlas-zones-inondables                               |
| Bâtiment agricole                | Police / gendarmerie                 | Etude ISL Noguères                                   |
|                                  | Caserne de pompiers                  | Autre connaissance                                   |

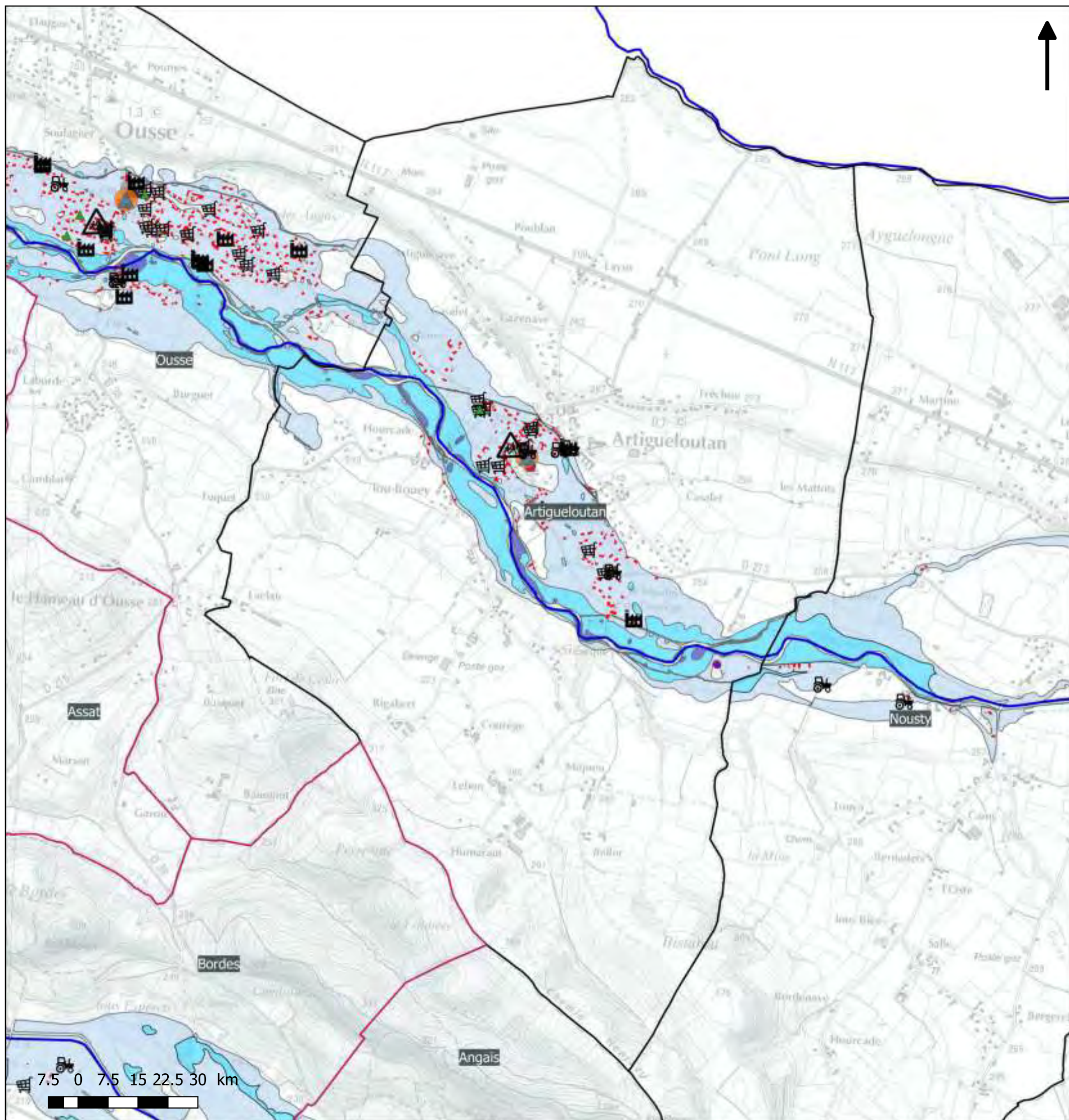




# Stratégie Locale de Gestion du Risque d'inondation

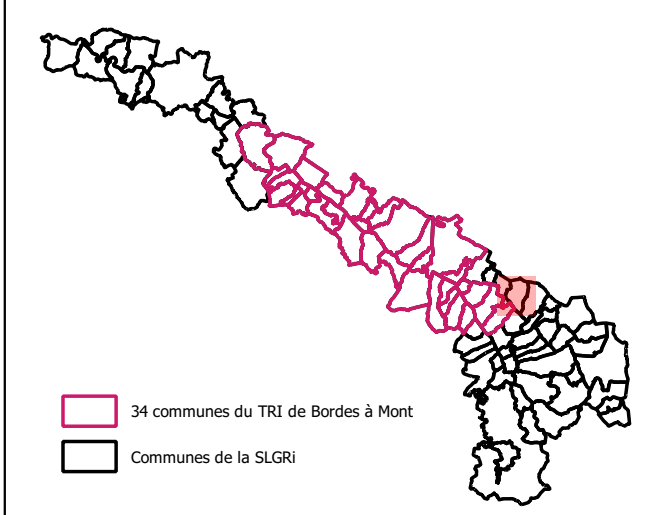
## Territoire à Risque Important d'inondation du bassin du gave de Pau

### Commune de Artigueloutan - Carte des enjeux localisés en zone inondable centennale



#### Légende

- |                                  |                                      |   |  |
|----------------------------------|--------------------------------------|---|--|
| Habitats/commerces de proximité  | Industrie                            | Service technique                         |  |
| Camping                          | ICPE                                 | Ouvrage de protection "digue"             |  |
| Etablissement recevant du public | Patrimoine                           | Emprise de la crue centennale             |  |
| Etablissement scolaire / crèche  | Captage d'eau potable                | Aléa faible, hauteur d'eau <0.5m          |  |
| Etablissement de santé           | Bâtiment de traitement d'eau potable | Aléa moyen, hauteur d'eau entre 0.5 et 1m |  |
| Medecin                          | Station d'épuration                  | Aléa fort, hauteur d'eau >1m              |  |
| Commerce                         | Mairie                               | Atlas-zones-inondables                    |  |
| Bâtiment agricole                | Police / gendarmerie                 | Etude ISL Noguères                        |  |
|                                  | Caserne de pompiers                  | Autre connaissance                        |  |

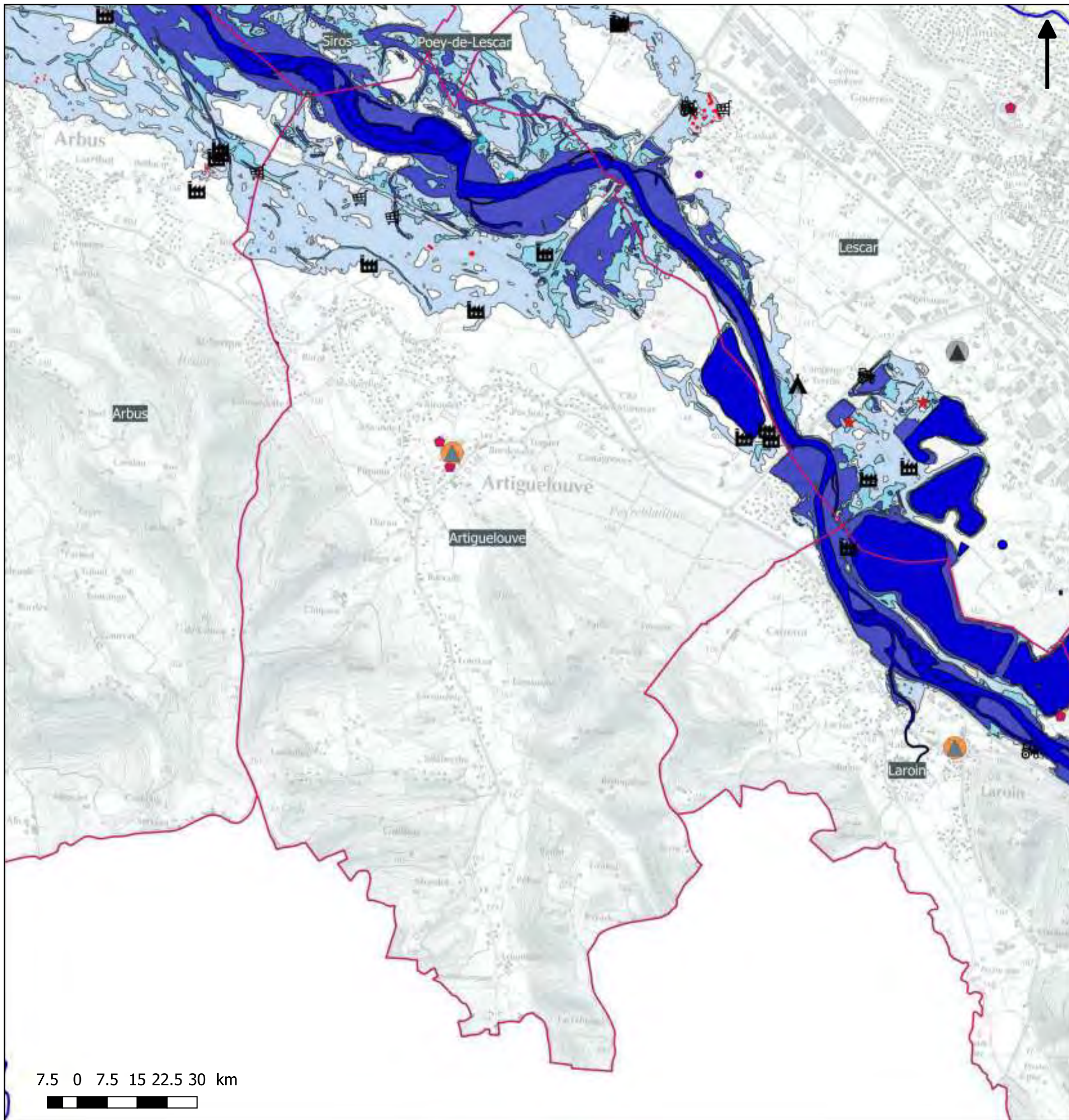




# Stratégie Locale de Gestion du Risque d'inondation

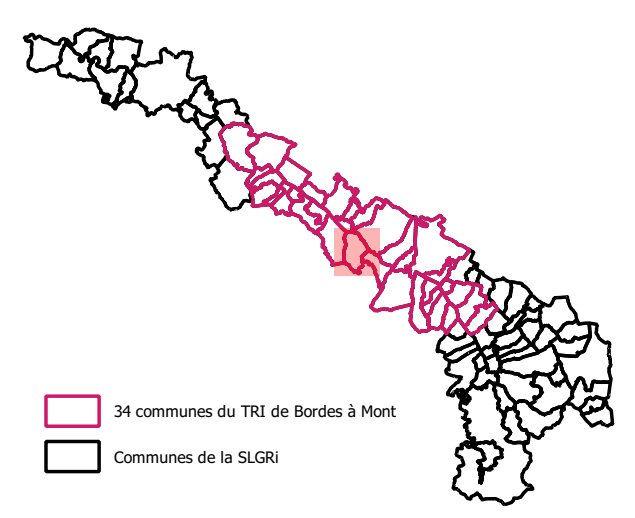
## Territoire à Risque Important d'inondation du bassin du gave de Pau

### Commune de Artiguelouve - Carte des enjeux localisés en zone inondable centennale



#### Légende

- |                                  |                                      |   |
|----------------------------------|--------------------------------------|---|
| Habitats/commerces de proximité  | Industrie                            | Service technique                         |
| Camping                          | ICPE                                 | Ouvrage de protection "digue"             |
| Etablissement recevant du public | Patrimoine                           | <b>Emprise de la crue centennale</b>      |
| Etablissement scolaire / crèche  | Captage d'eau potable                | Aléa faible, hauteur d'eau <0.5m          |
| Etablissement de santé           | Bâtiment de traitement d'eau potable | Aléa moyen, hauteur d'eau entre 0.5 et 1m |
| Medecin                          | Station d'épuration                  | Aléa fort, hauteur d'eau >1m              |
| Commerce                         | Mairie                               | Atlas-zones-inondables                    |
| Bâtiment agricole                | Police / gendarmerie                 | Etude ISL Noguères                        |
|                                  | Caserne de pompiers                  | Autre connaissance                        |





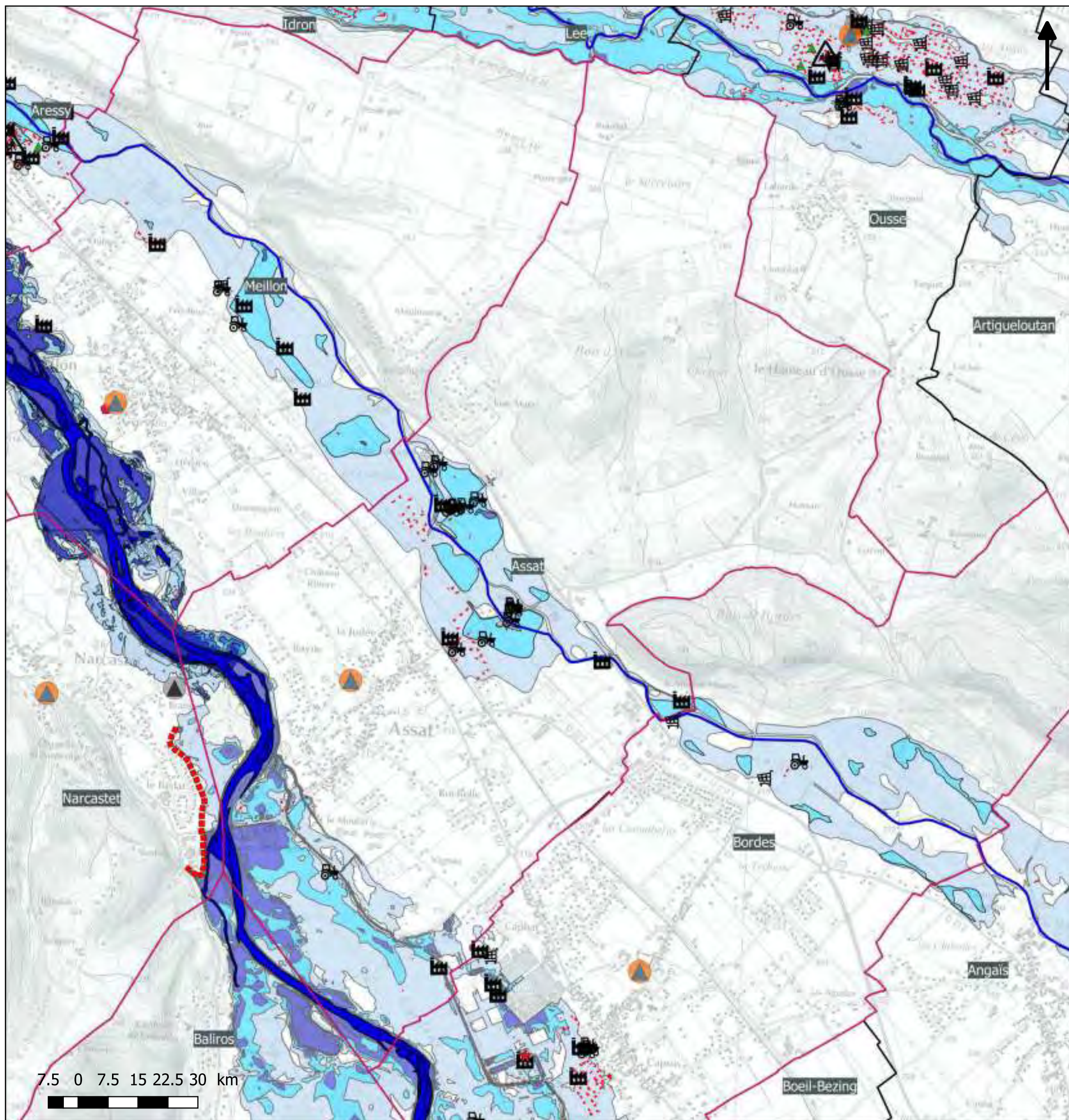




# Stratégie Locale de Gestion du Risque d'inondation

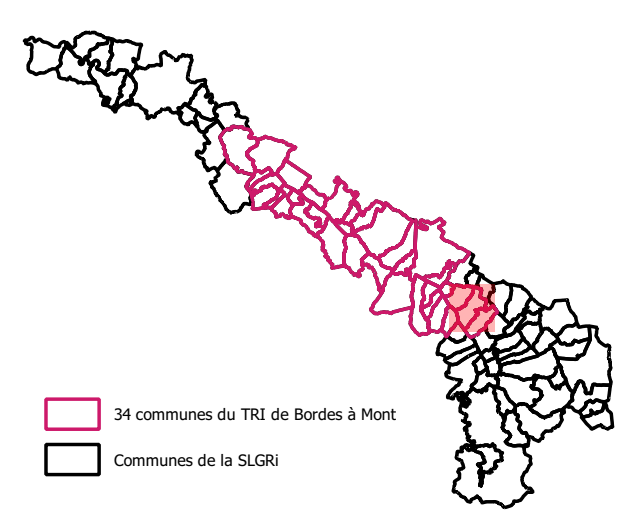
## Territoire à Risque Important d'inondation du bassin du gave de Pau

### Commune de Assat - Carte des enjeux localisés en zone inondable centennale



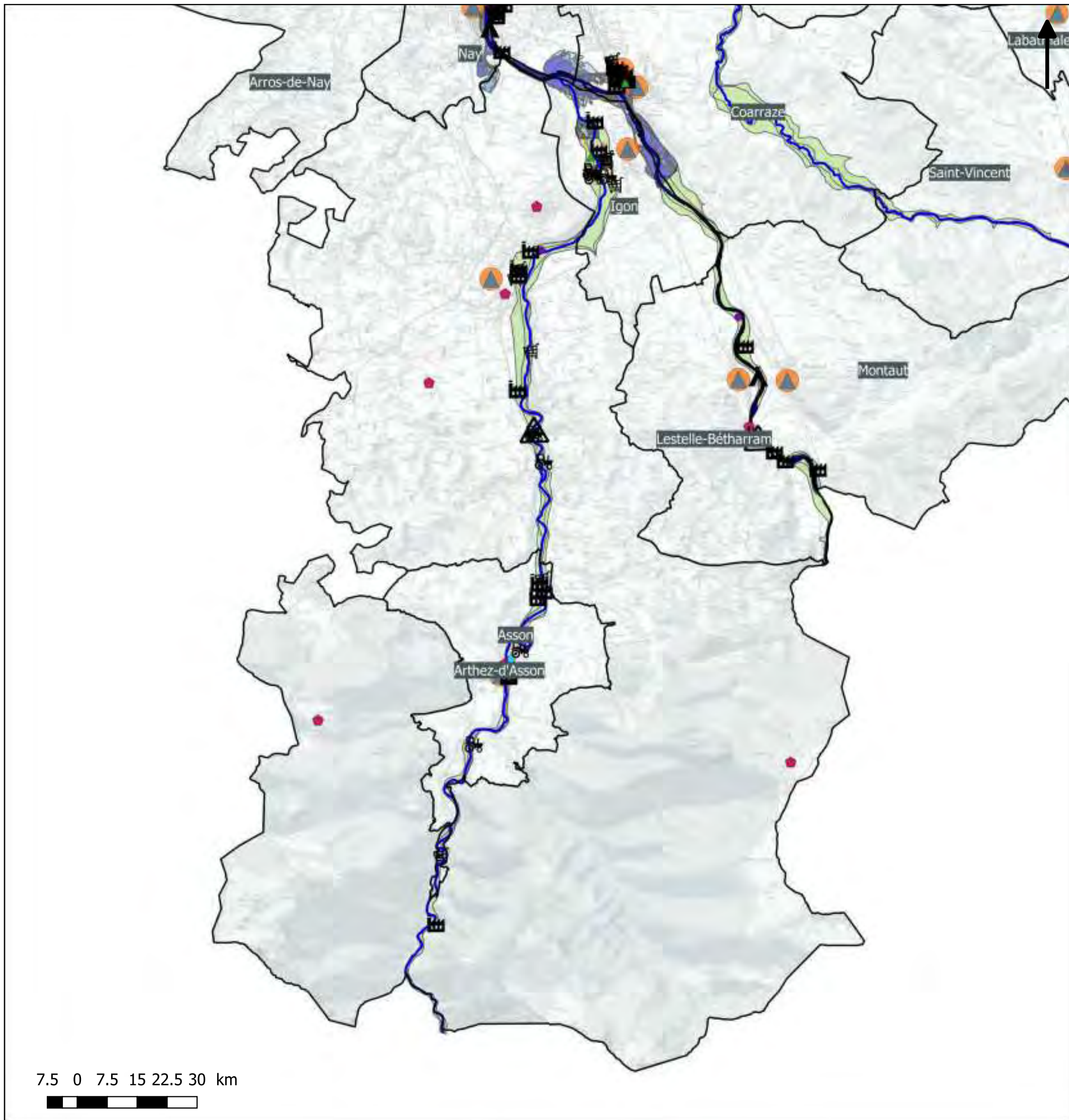
#### Légende

- |                                  |                                      |   |  |
|----------------------------------|--------------------------------------|---|--|
| Habitats/commerces de proximité  | Industrie                            | Service technique                         |  |
| Camping                          | ICPE                                 | Ouvrage de protection "digue"             |  |
| Etablissement recevant du public | Patrimoine                           | <b>Emprise de la crue centennale</b>      |  |
| Etablissement scolaire / crèche  | Captage d'eau potable                | Aléa faible, hauteur d'eau <0.5m          |  |
| Etablissement de santé           | Bâtiment de traitement d'eau potable | Aléa moyen, hauteur d'eau entre 0.5 et 1m |  |
| Medecin                          | Station d'épuration                  | Aléa fort, hauteur d'eau >1m              |  |
| Commerce                         | Mairie                               | Atlas-zones-inondables                    |  |
| Bâtiment agricole                | Police / gendarmerie                 | Etude ISL Noguères                        |  |
|                                  | Caserne de pompiers                  | Autre connaissance                        |  |



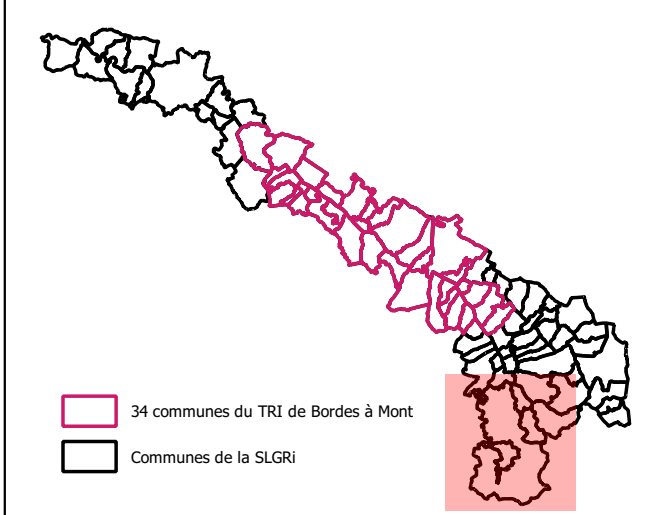


**Stratégie Locale de Gestion du Risque d'inondation**  
**Territoire à Risque Important d'inondation du bassin du gave de Pau**  
**Commune de Asson - Carte des enjeux localisés en zone inondable centennale**



**Légende**

- |                                  |                                      |   |
|----------------------------------|--------------------------------------|---|
| Habitats/commerces de proximité  | Industrie                            | Service technique                         |
| Camping                          | ICPE                                 | Ouvrage de protection "digue"             |
| Etablissement recevant du public | Patrimoine                           | <b>Emprise de la crue centennale</b>      |
| Etablissement scolaire / crèche  | Captage d'eau potable                | Aléa faible, hauteur d'eau <0.5m          |
| Etablissement de santé           | Bâtiment de traitement d'eau potable | Aléa moyen, hauteur d'eau entre 0.5 et 1m |
| Medecin                          | Station d'épuration                  | Aléa fort, hauteur d'eau >1m              |
| Commerce                         | Mairie                               | Atlas-zones-inondables                    |
| Bâtiment agricole                | Police / gendarmerie                 | Etude ISL Noguères                        |
|                                  | Caserne de pompiers                  | Autre connaissance                        |

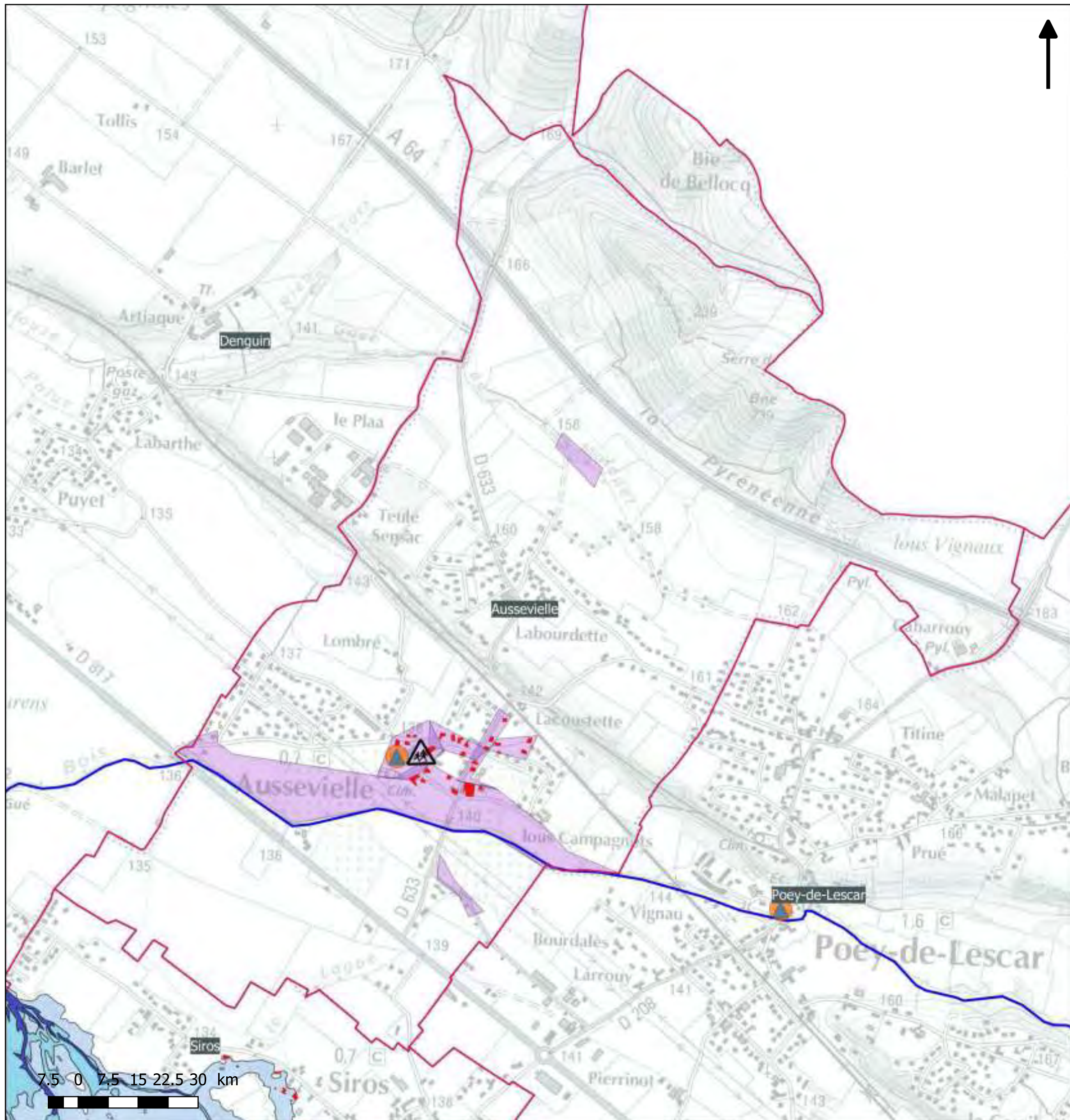




# Stratégie Locale de Gestion du Risque d'inondation

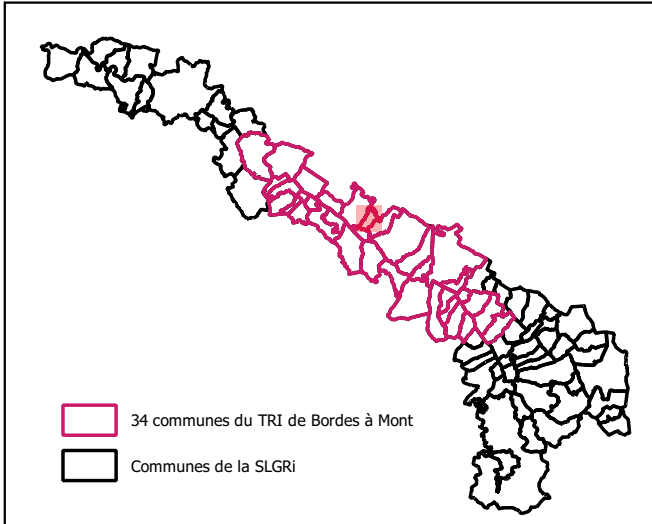
## Territoire à Risque Important d'inondation du bassin du gave de Pau

### Commune de Aussevielle - Carte des enjeux localisés en zone inondable centennale



**Légende**

Habitats/commerces de proximité	Industrie	Service technique
Camping	ICPE	Ouvrage de protection "digue"
Etablissement recevant du public	Patrimoine	<b>Emprise de la crue centennale</b>
Etablissement scolaire / crèche	Captage d'eau potable	Aléa faible, hauteur d'eau <0.5m
Etablissement de santé	Bâtiment de traitement d'eau potable	Aléa moyen, hauteur d'eau entre 0.5 et 1m
Medecin	Station d'épuration	Aléa fort, hauteur d'eau >1m
Commerce	Mairie	Atlas-zones-inondables
Bâtiment agricole	Police / gendarmerie	Etude ISL Noguères
	Caserne de pompiers	Autre connaissance



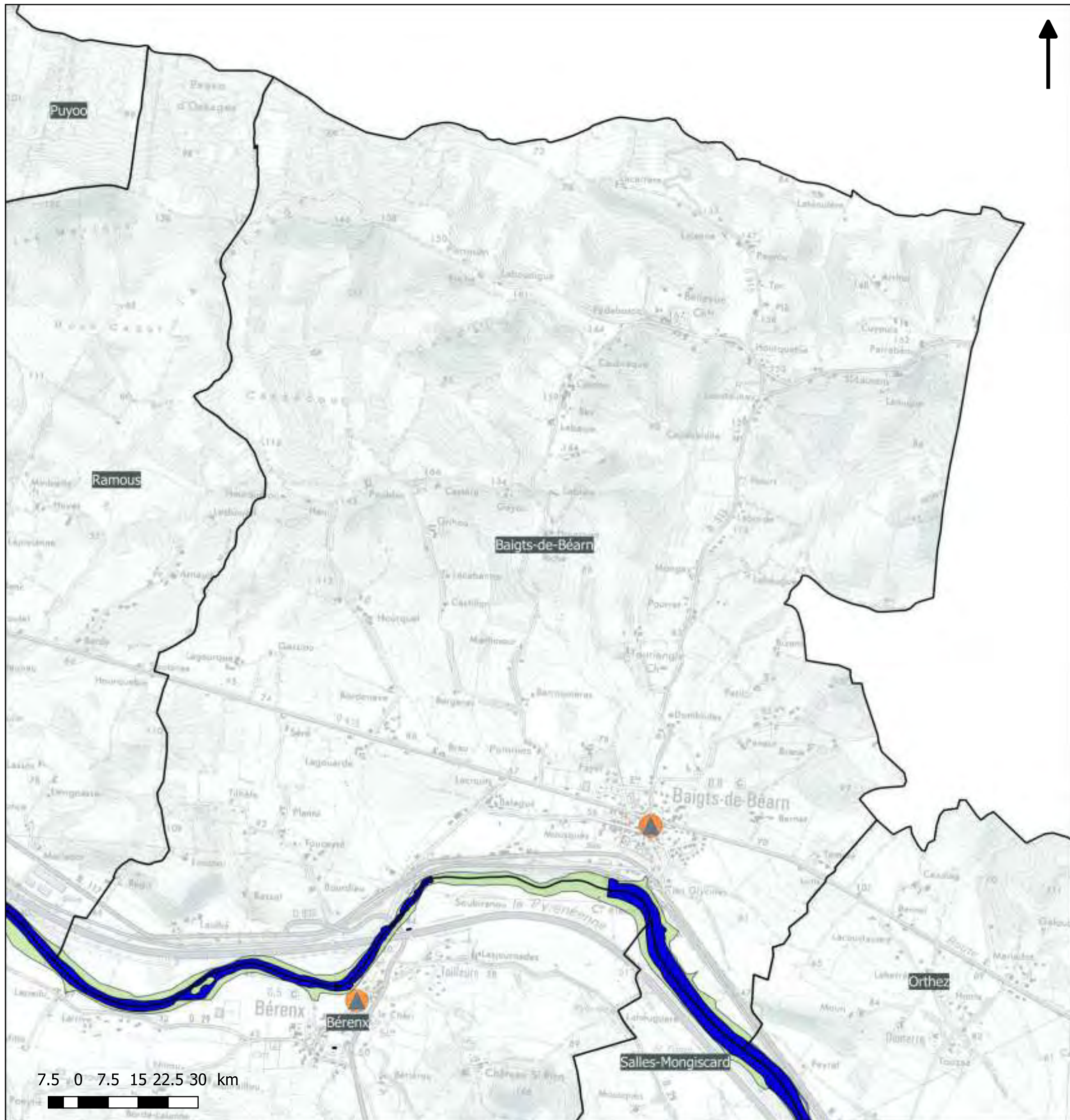
AB- SMBGP/ 2018/ SLGRi du TRI du bassin du gave de Pau  
 Données enjeux : BDTPO 2017 + COTECH LOCAUX SLGRi 2018  
 Données aléas: études hydraulique CAPBP 2018 + CCPN 2017 + Noguères 2015 + Mirepeix-Coarrazze 2014 + zonage aléa PPRi + Atlas des zones inondable DDTM64



# Stratégie Locale de Gestion du Risque d'inondation

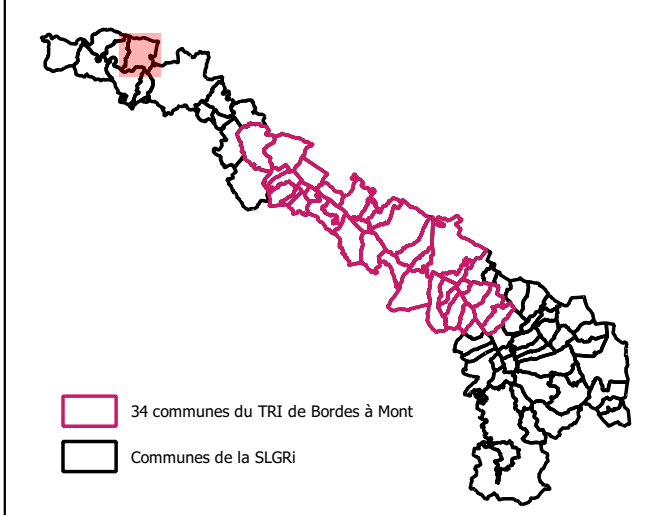
## Territoire à Risque Important d'inondation du bassin du gave de Pau

### Commune de Baigts-de-Béarn - Carte des enjeux localisés en zone inondable centennale



#### Légende

- |                                  |                                      |   |  |
|----------------------------------|--------------------------------------|---|--|
| Habitats/commerces de proximité  | Industrie                            | Service technique                         |  |
| Camping                          | ICPE                                 | Ouvrage de protection "digue"             |  |
| Etablissement recevant du public | Patrimoine                           | Emprise de la crue centennale             |  |
| Etablissement scolaire / crèche  | Captage d'eau potable                | Aléa faible, hauteur d'eau <0.5m          |  |
| Etablissement de santé           | Bâtiment de traitement d'eau potable | Aléa moyen, hauteur d'eau entre 0.5 et 1m |  |
| Medecin                          | Station d'épuration                  | Aléa fort, hauteur d'eau >1m              |  |
| Commerce                         | Mairie                               | Atlas-zones-inondables                    |  |
| Bâtiment agricole                | Police / gendarmerie                 | Etude ISL Noguères                        |  |
|                                  | Caserne de pompiers                  | Autre connaissance                        |  |

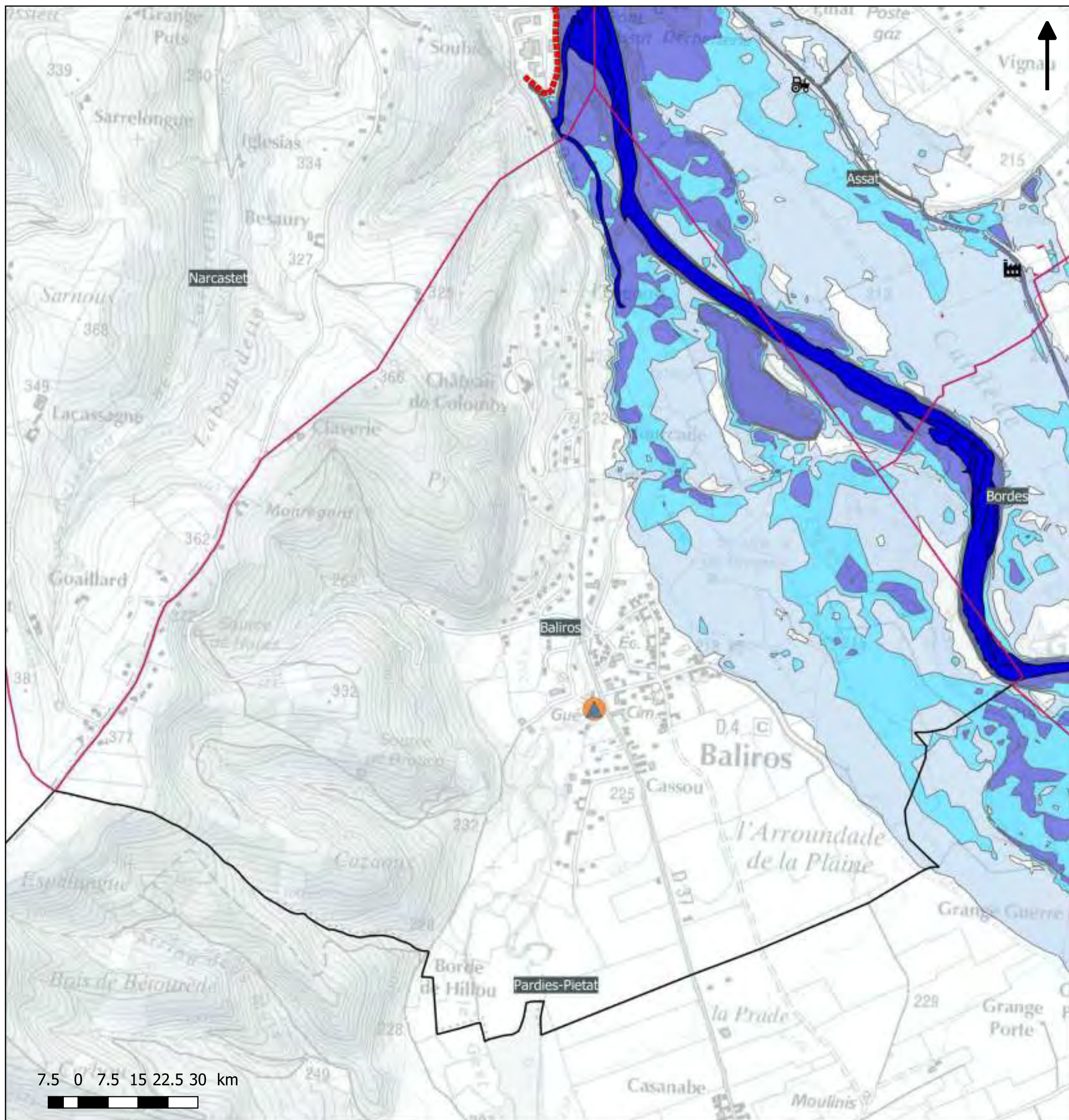




# Stratégie Locale de Gestion du Risque d'inondation

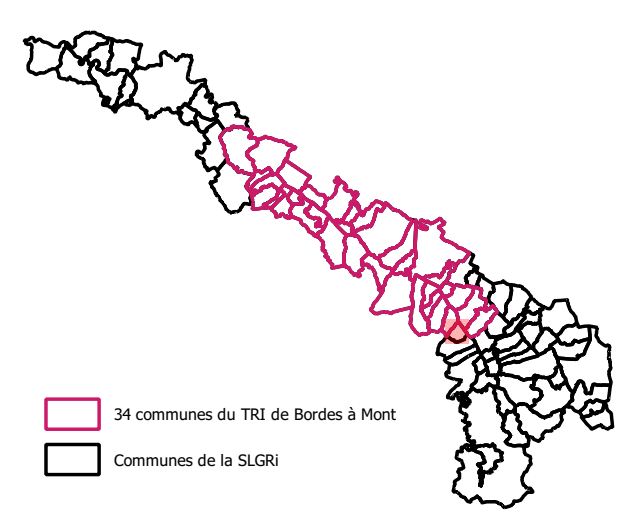
## Territoire à Risque Important d'inondation du bassin du gave de Pau

### Commune de Baliros - Carte des enjeux localisés en zone inondable centennale



#### Légende

- |                                  |                                      |  |
|----------------------------------|--------------------------------------|--|
| Habitats/commerces de proximité  | Industrie                            | Service technique                                    |
| Camping                          | ICPE                                 | Ouvrage de protection "digue"                        |
| Etablissement recevant du public | Patrimoine                           | <b>Emprise de la crue centennale</b>                 |
| Etablissement scolaire / crèche  | Captage d'eau potable                | Aléa faible, hauteur d'eau <math><0.5\text{m}</math> |
| Etablissement de santé           | Bâtiment de traitement d'eau potable | Aléa moyen, hauteur d'eau entre 0.5 et 1m            |
| Medecin                          | Station d'épuration                  | Aléa fort, hauteur d'eau >1m                         |
| Commerce                         | Mairie                               | Atlas-zones-inondables                               |
| Bâtiment agricole                | Police / gendarmerie                 | Etude ISL Noguères                                   |
|                                  | Caserne de pompiers                  | Autre connaissance                                   |



AB- SMBGP/ 2018/ SLGRI du TRI du bassin du gave de Pau

Données enjeux : BDTPO 2017 + COTECH LOCAUX SLGRI 2018

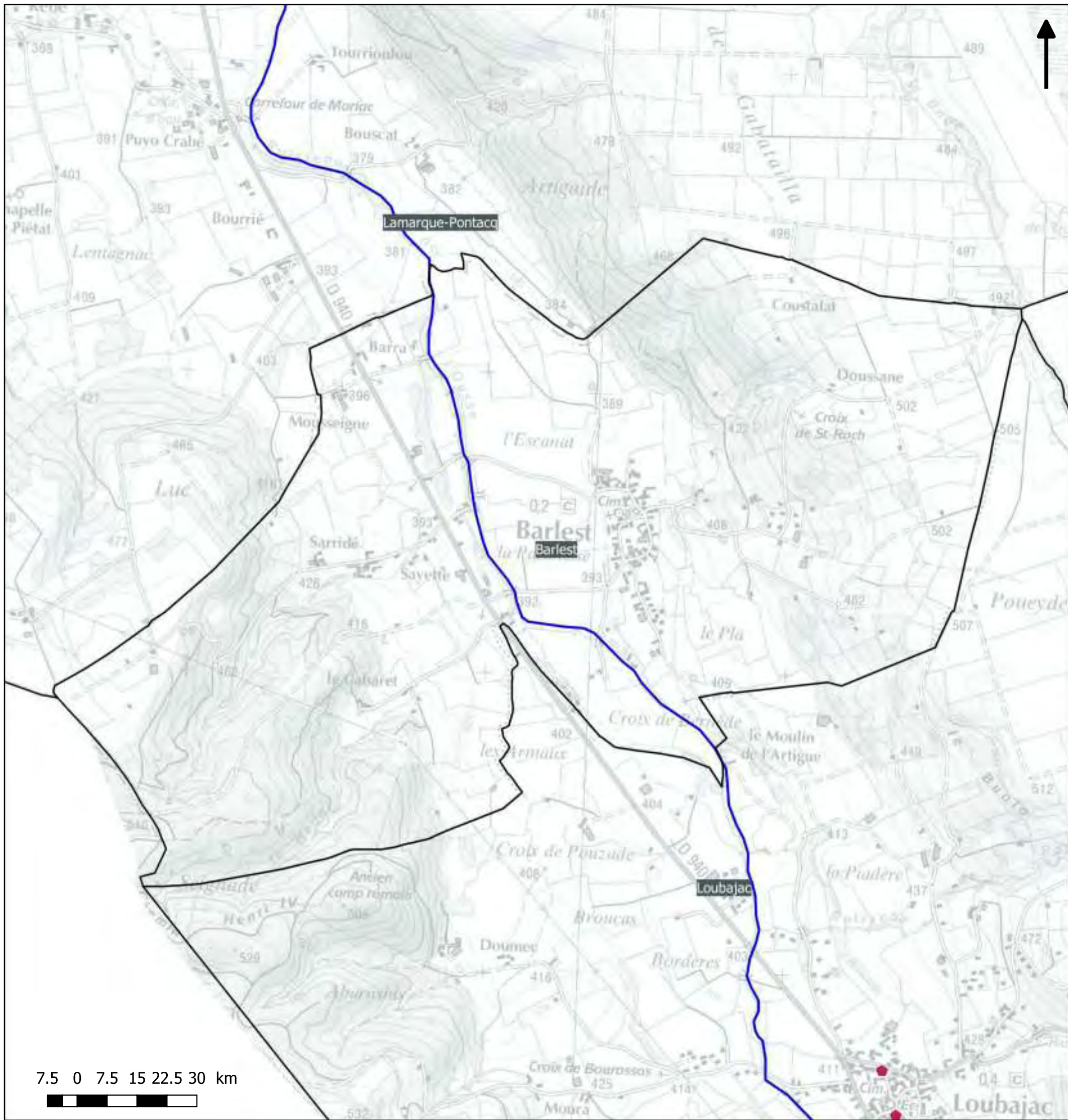
Données aléas: études hydraulique CAPBP 2018 + CCPN 2017 + Noguères 2015 + Mirepeix-Coarrazze 2014 + zonage aléa PPRi + Atlas des zones inondable DDTM64



# Stratégie Locale de Gestion du Risque d'inondation

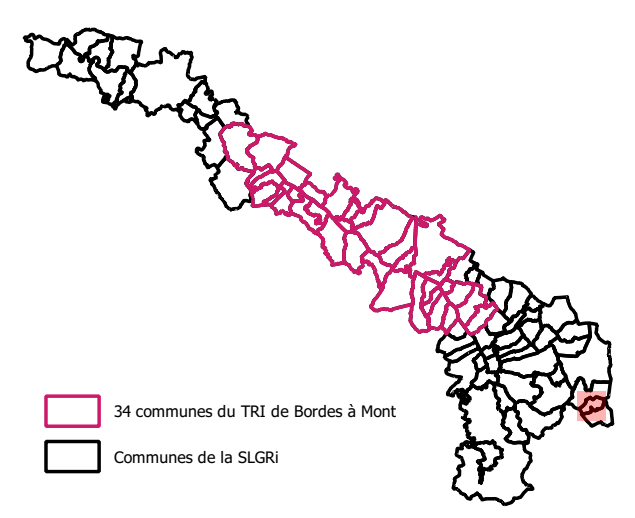
## Territoire à Risque Important d'inondation du bassin du gave de Pau

### Commune de Barlest - Carte des enjeux localisés en zone inondable centennale



#### Légende

- |                                  |                                      |   |
|----------------------------------|--------------------------------------|---|
| Habitats/commerces de proximité  | Industrie                            | Service technique                         |
| Camping                          | ICPE                                 | Ouvrage de protection "digue"             |
| Etablissement recevant du public | Patrimoine                           | <b>Emprise de la crue centennale</b>      |
| Etablissement scolaire / crèche  | Captage d'eau potable                | Aléa faible, hauteur d'eau <0.5m          |
| Etablissement de santé           | Bâtiment de traitement d'eau potable | Aléa moyen, hauteur d'eau entre 0.5 et 1m |
| Medecin                          | Station d'épuration                  | Aléa fort, hauteur d'eau >1m              |
| Commerce                         | Mairie                               | Atlas-zones-inondables                    |
| Bâtiment agricole                | Police / gendarmerie                 | Etude ISL Noguères                        |
|                                  | Caserne de pompiers                  | Autre connaissance                        |

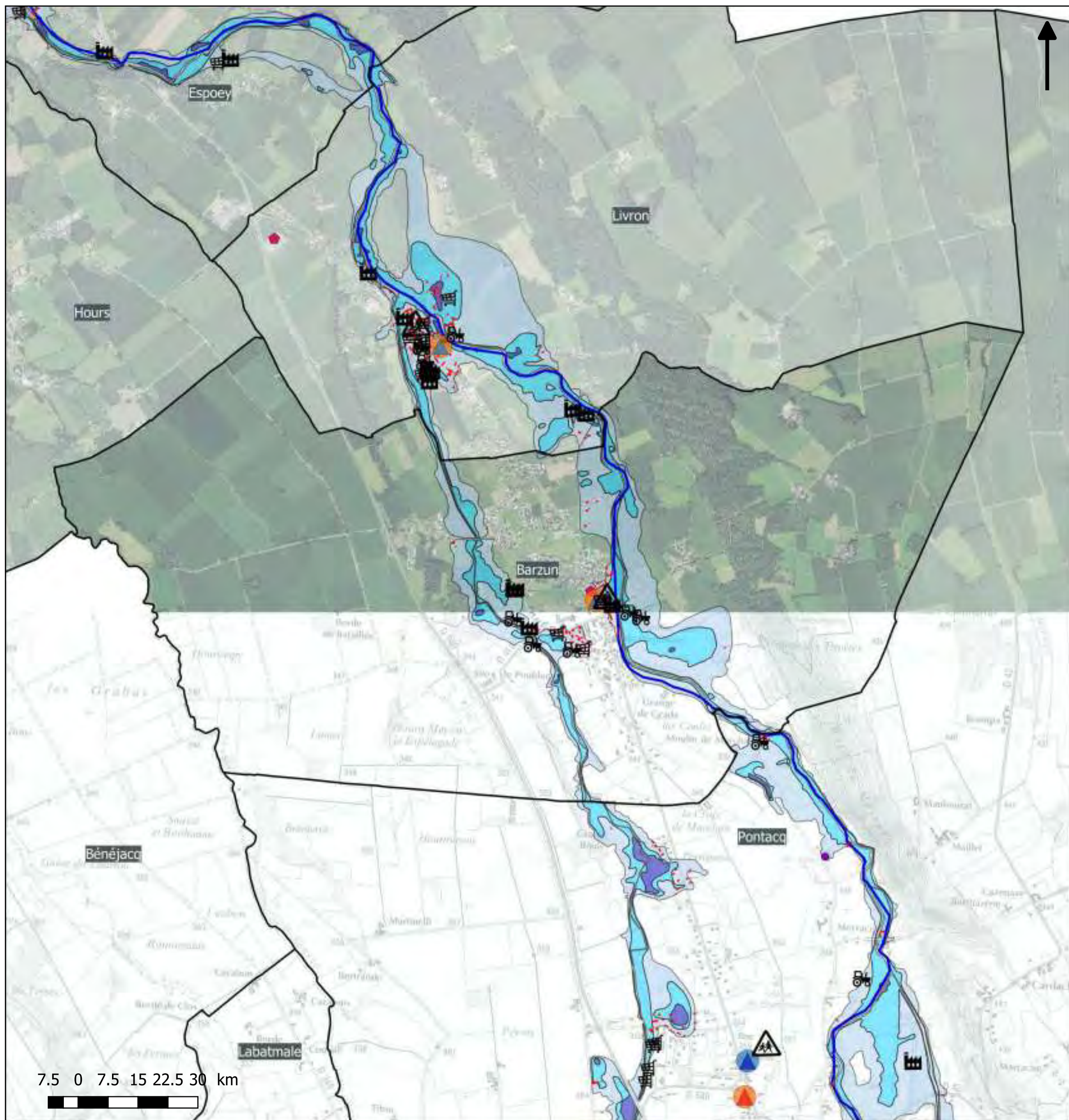




# Stratégie Locale de Gestion du Risque d'inondation

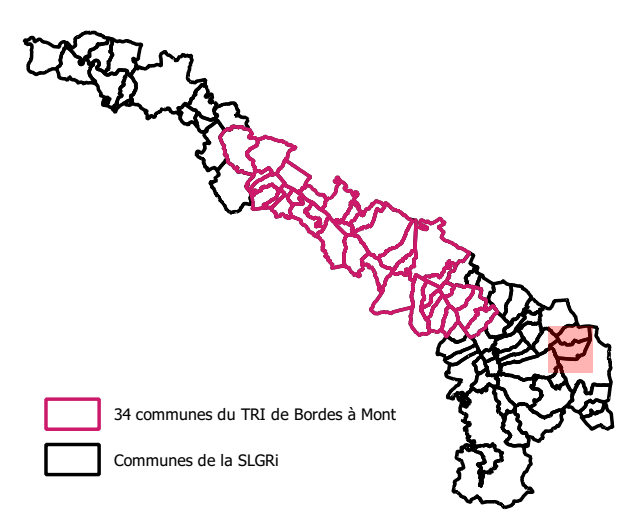
## Territoire à Risque Important d'inondation du bassin du gave de Pau

### Commune de Barzun - Carte des enjeux localisés en zone inondable centennale



#### Légende

- |                                  |                                      |   |
|----------------------------------|--------------------------------------|---|
| Habitats/commerces de proximité  | Industrie                            | Service technique                         |
| Camping                          | ICPE                                 | Ouvrage de protection "digue"             |
| Etablissement recevant du public | Patrimoine                           | <b>Emprise de la crue centennale</b>      |
| Etablissement scolaire / crèche  | Captage d'eau potable                | Aléa faible, hauteur d'eau <0.5m          |
| Etablissement de santé           | Bâtiment de traitement d'eau potable | Aléa moyen, hauteur d'eau entre 0.5 et 1m |
| Medecin                          | Station d'épuration                  | Aléa fort, hauteur d'eau >1m              |
| Commerce                         | Mairie                               | Atlas-zones-inondables                    |
| Bâtiment agricole                | Police / gendarmerie                 | Etude ISL Noguères                        |
|                                  | Caserne de pompiers                  | Autre connaissance                        |



AB- SMBGP/ 2018/ SLGRI du TRI du bassin du gave de Pau

Données enjeux : BDTPO 2017 + COTECH LOCAUX SLGRI 2018

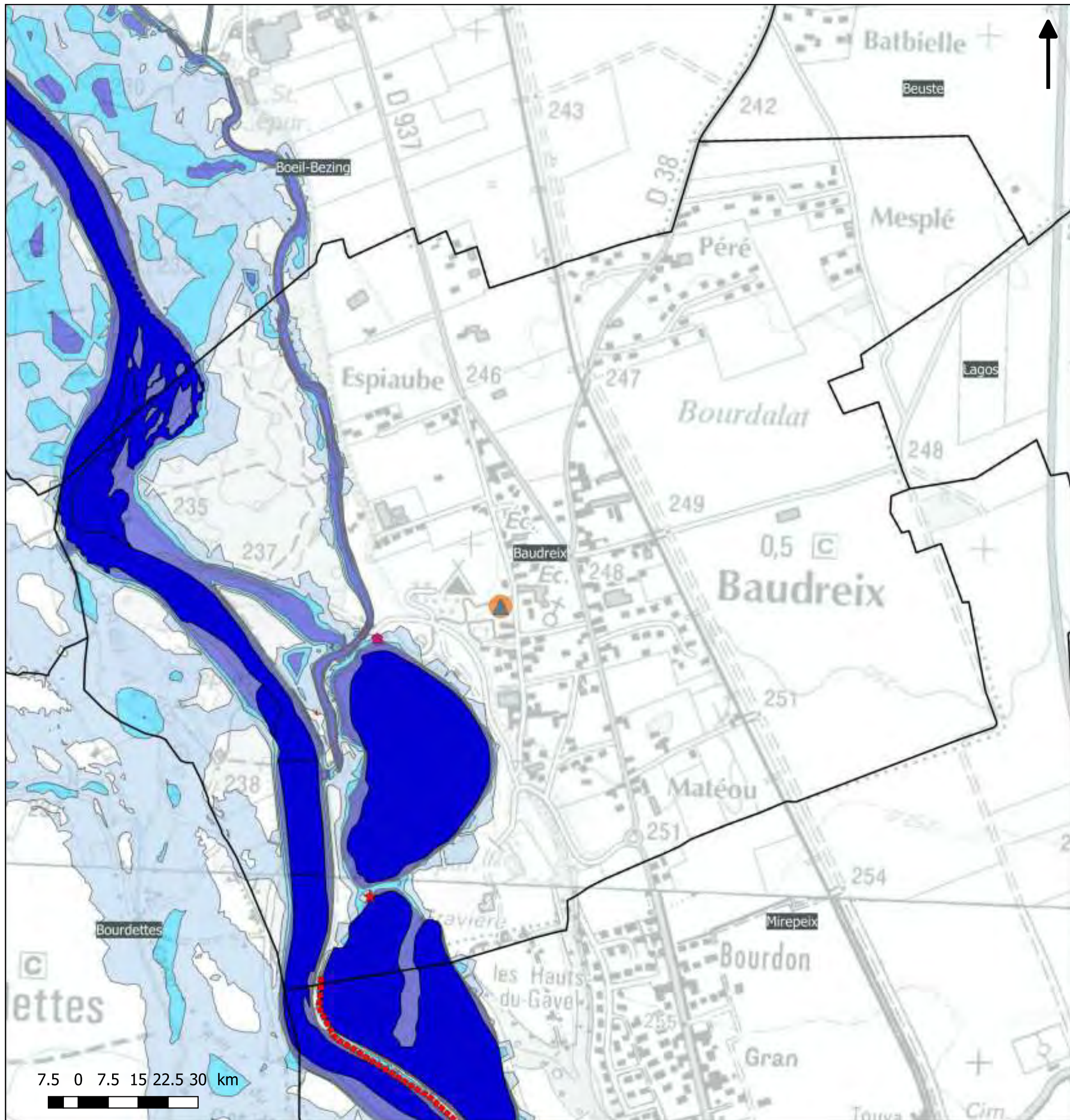
Données aléas: études hydraulique CAPBP 2018 + CCPN 2017 + Noguères 2015 + Mirepeix-Coarrazze 2014 + zonage aléa PPRi + Atlas des zones inondable DDTM64



# Stratégie Locale de Gestion du Risque d'inondation

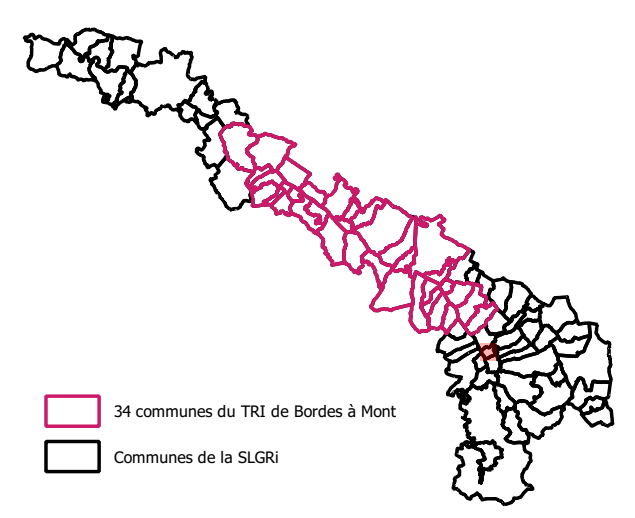
## Territoire à Risque Important d'inondation du bassin du gave de Pau

### Commune de Baudreix - Carte des enjeux localisés en zone inondable centennale



#### Légende

- |                                  |                                      |   |  |
|----------------------------------|--------------------------------------|---|--|
| Habitats/commerces de proximité  | Industrie                            | Service technique                         |  |
| Camping                          | ICPE                                 | Ouvrage de protection "digue"             |  |
| Etablissement recevant du public | Patrimoine                           | <b>Emprise de la crue centennale</b>      |  |
| Etablissement scolaire / crèche  | Captage d'eau potable                | Aléa faible, hauteur d'eau <0.5m          |  |
| Etablissement de santé           | Bâtiment de traitement d'eau potable | Aléa moyen, hauteur d'eau entre 0.5 et 1m |  |
| Medecin                          | Station d'épuration                  | Aléa fort, hauteur d'eau >1m              |  |
| Commerce                         | Mairie                               | Atlas-zones-inondables                    |  |
| Bâtiment agricole                | Police / gendarmerie                 | Etude ISL Noguères                        |  |
|                                  | Caserne de pompiers                  | Autre connaissance                        |  |

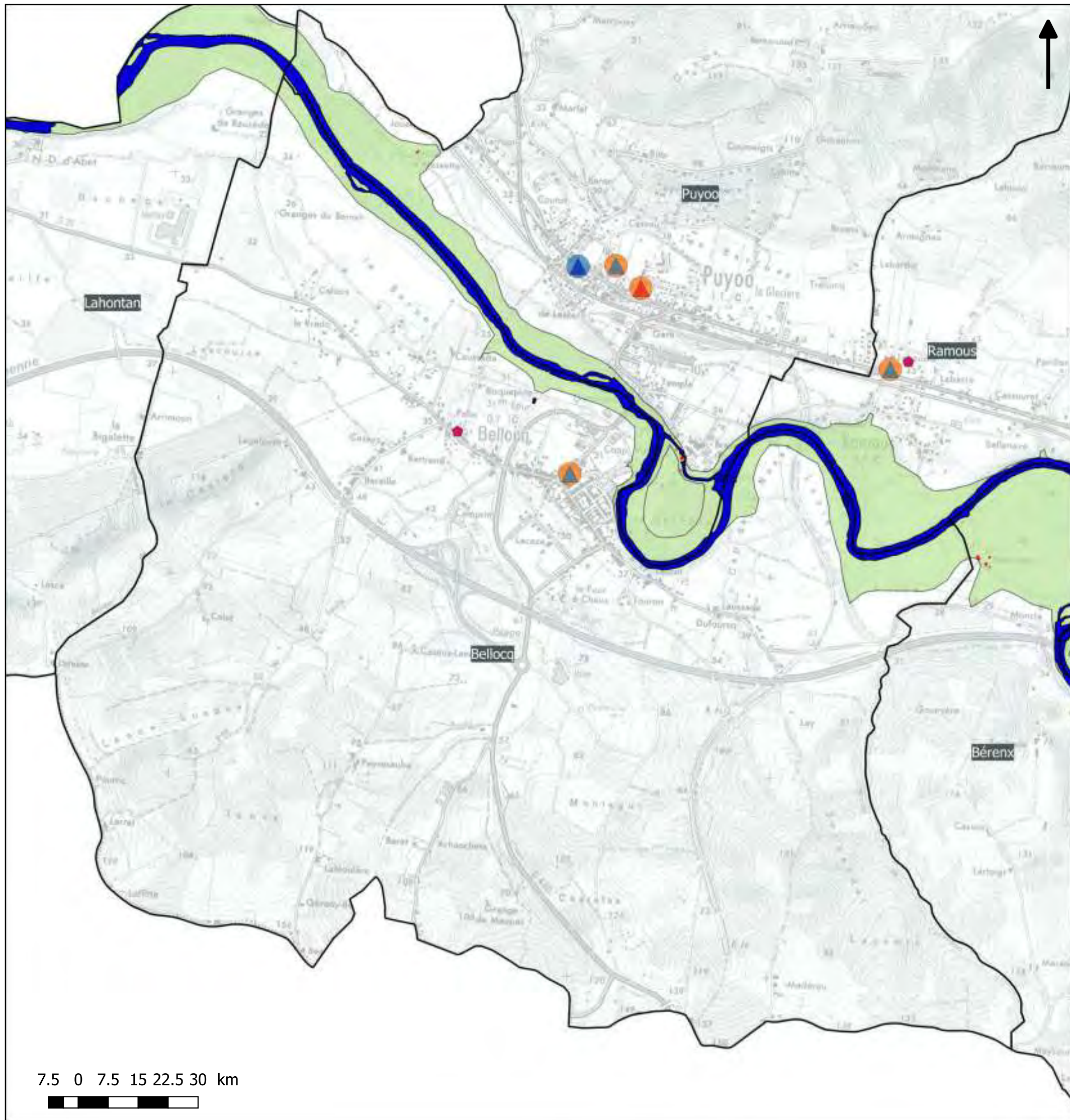




# Stratégie Locale de Gestion du Risque d'inondation

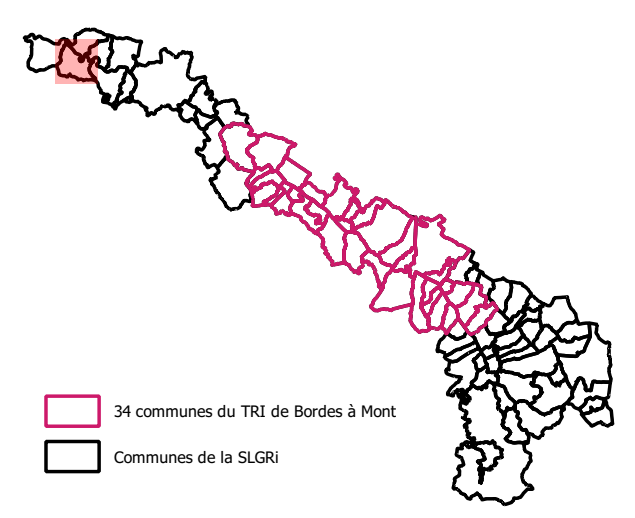
## Territoire à Risque Important d'inondation du bassin du gave de Pau

### Commune de Bellocq - Carte des enjeux localisés en zone inondable centennale



#### Légende

- |                                  |                                      |   |  |
|----------------------------------|--------------------------------------|---|--|
| Habitats/commerces de proximité  | Industrie                            | Service technique                         |  |
| Camping                          | ICPE                                 | Ouvrage de protection "digue"             |  |
| Etablissement recevant du public | Patrimoine                           | Emprise de la crue centennale             |  |
| Etablissement scolaire / crèche  | Captage d'eau potable                | Aléa faible, hauteur d'eau <0.5m          |  |
| Etablissement de santé           | Bâtiment de traitement d'eau potable | Aléa moyen, hauteur d'eau entre 0.5 et 1m |  |
| Medecin                          | Station d'épuration                  | Aléa fort, hauteur d'eau >1m              |  |
| Commerce                         | Mairie                               | Atlas-zones-inondables                    |  |
| Bâtiment agricole                | Police / gendarmerie                 | Etude ISL Noguères                        |  |
|                                  | Caserne de pompiers                  | Autre connaissance                        |  |

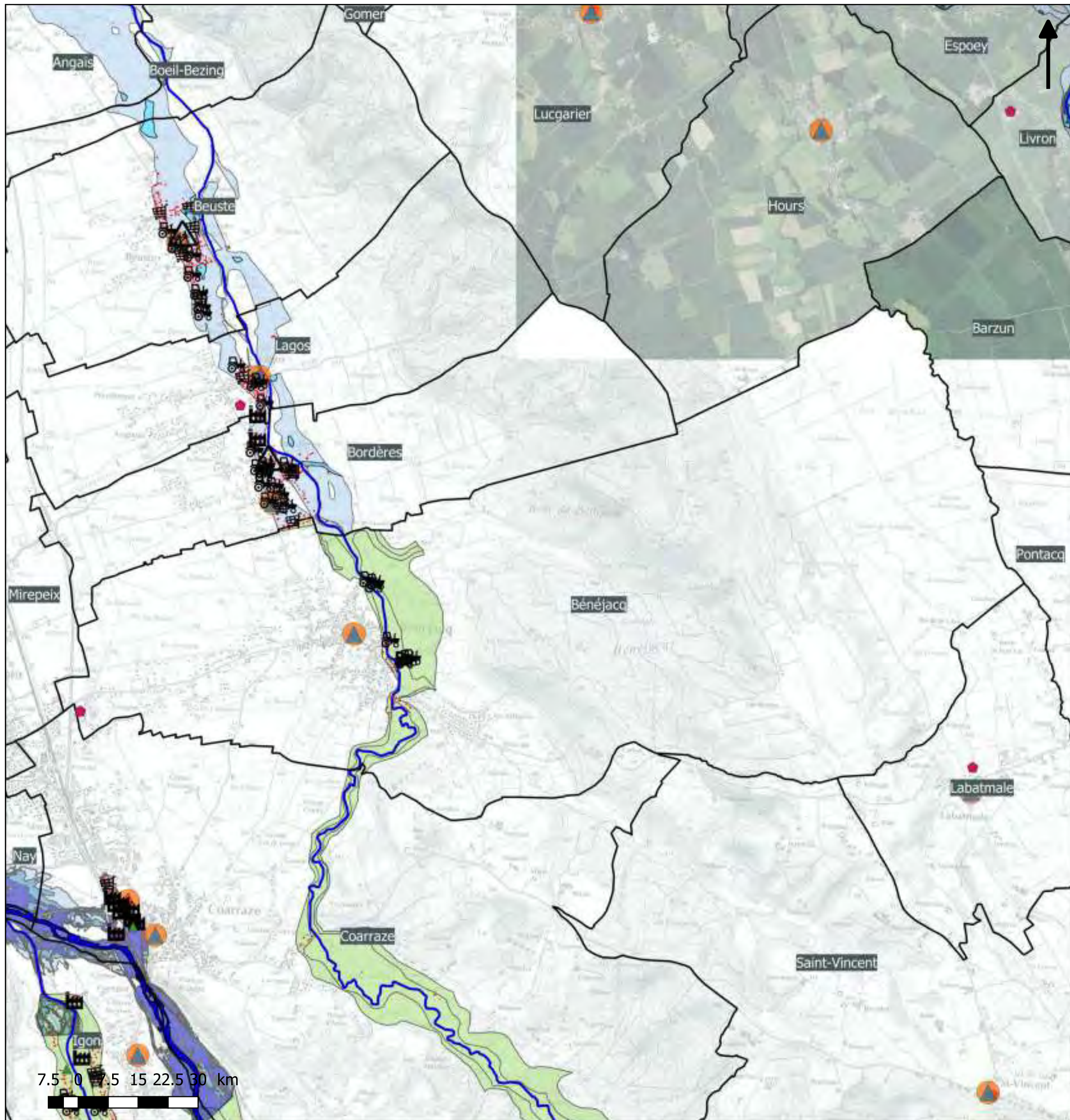




# Stratégie Locale de Gestion du Risque d'inondation

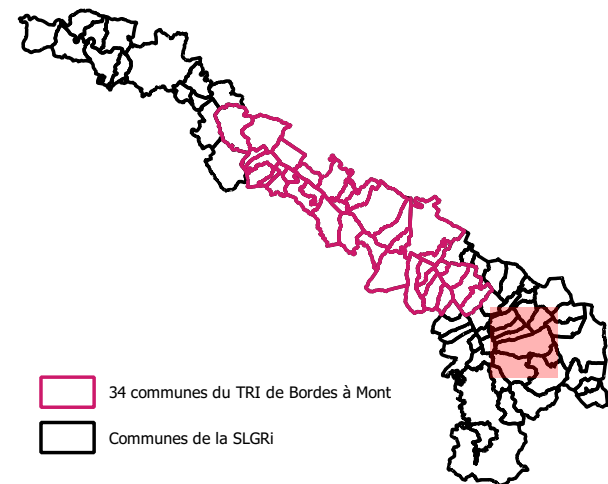
## Territoire à Risque Important d'inondation du bassin du gave de Pau

### Commune de Bénéjacq - Carte des enjeux localisés en zone inondable centennale



#### Légende

- |                                  |                                      |   |
|----------------------------------|--------------------------------------|---|
| Habitats/commerces de proximité  | Industrie                            | Service technique                         |
| Camping                          | ICPE                                 | Ouvrage de protection "digue"             |
| Etablissement recevant du public | Patrimoine                           | <b>Emprise de la crue centennale</b>      |
| Etablissement scolaire / crèche  | Captage d'eau potable                | Aléa faible, hauteur d'eau <0.5m          |
| Etablissement de santé           | Bâtiment de traitement d'eau potable | Aléa moyen, hauteur d'eau entre 0.5 et 1m |
| Medecin                          | Station d'épuration                  | Aléa fort, hauteur d'eau >1m              |
| Commerce                         | Mairie                               | Atlas-zones-inondables                    |
| Bâtiment agricole                | Police / gendarmerie                 | Etude ISL Noguères                        |
|                                  | Caserne de pompiers                  | Autre connaissance                        |



AB- SMBGP/ 2018/ SLGRI du TRI du bassin du gave de Pau

Données enjeux : BDTPO 2017 + COTECH LOCAUX SLGRI 2018

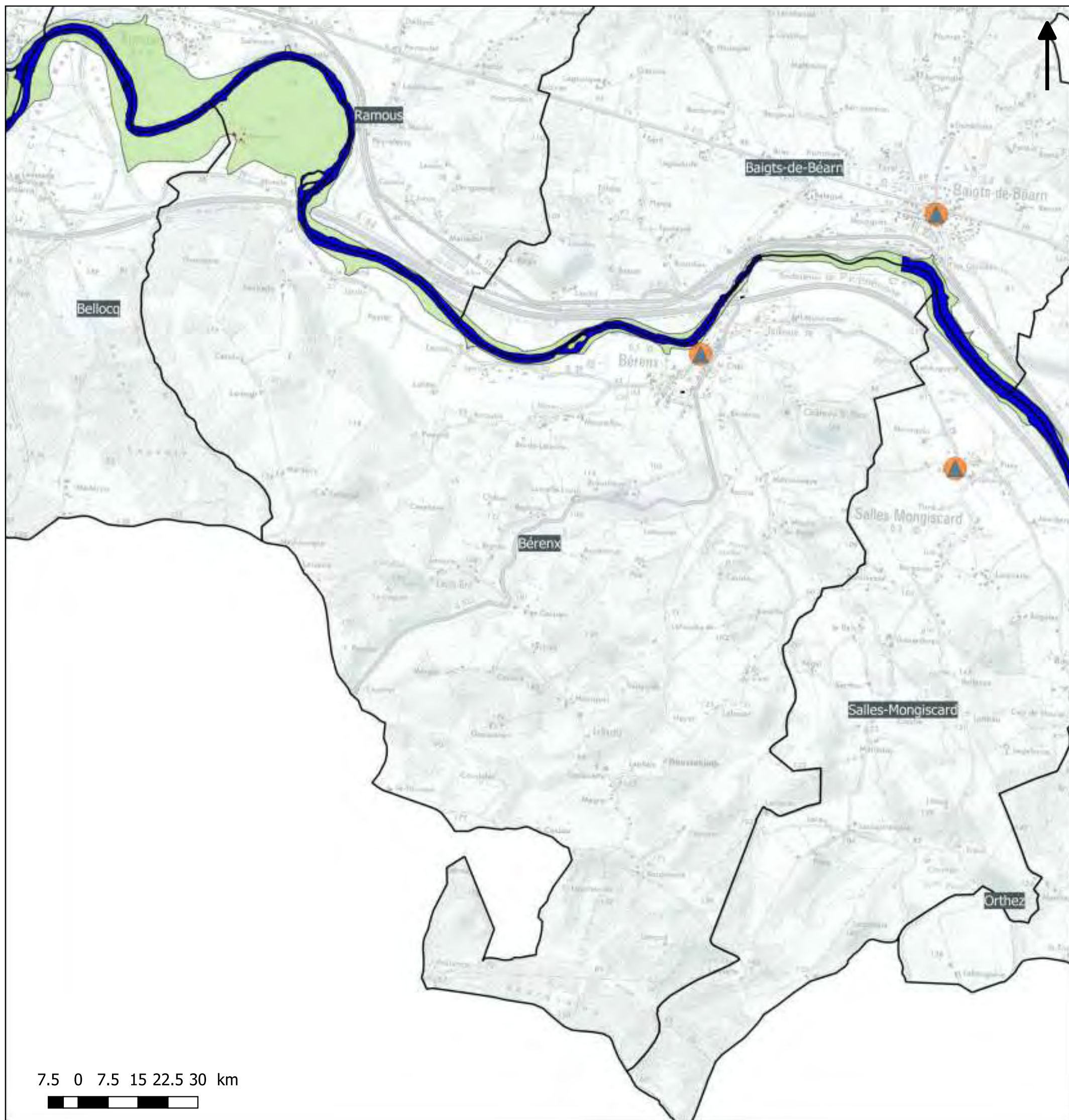
Données aléas: études hydraulique CAPBP 2018 + CCPN 2017 + Noguères 2015 + Mirepeix-Coarraze 2014 + zonage aléa PPRi + Atlas des zones inondable DDTM64



# Stratégie Locale de Gestion du Risque d'inondation

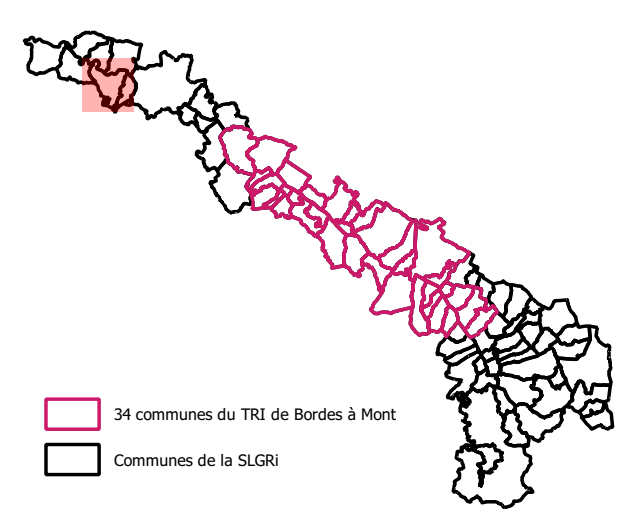
## Territoire à Risque Important d'inondation du bassin du gave de Pau

### Commune de Bérenx - Carte des enjeux localisés en zone inondable centennale



#### Légende

- |                                  |                                      |   |  |
|----------------------------------|--------------------------------------|---|--|
| Habitats/commerces de proximité  | Industrie                            | Service technique                         |  |
| Camping                          | ICPE                                 | Ouvrage de protection "digue"             |  |
| Etablissement recevant du public | Patrimoine                           | <b>Emprise de la crue centennale</b>      |  |
| Etablissement scolaire / crèche  | Captage d'eau potable                | Aléa faible, hauteur d'eau <0.5m          |  |
| Etablissement de santé           | Bâtiment de traitement d'eau potable | Aléa moyen, hauteur d'eau entre 0.5 et 1m |  |
| Medecin                          | Station d'épuration                  | Aléa fort, hauteur d'eau >1m              |  |
| Commerce                         | Mairie                               | Atlas-zones-inondables                    |  |
| Bâtiment agricole                | Police / gendarmerie                 | Etude ISL Noguères                        |  |
|                                  | Caserne de pompiers                  | Autre connaissance                        |  |



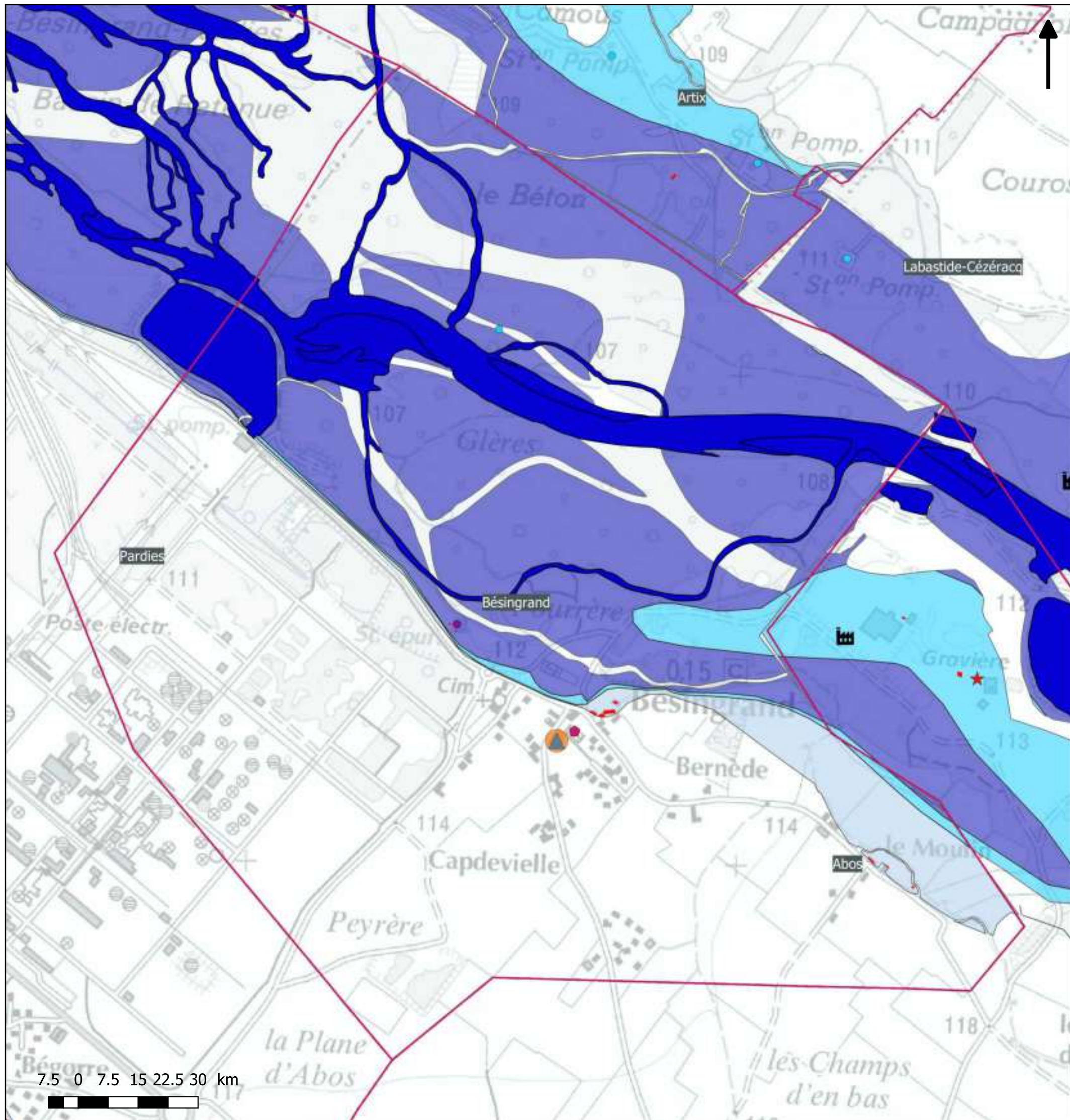
AB- SMBGP/ 2018/ SLGRI du TRI du bassin du gave de Pau

Données enjeux : BDTPO 2017 + COTECH LOCAUX SLGRI 2018

Données aléas: études hydraulique CAPBP 2018 + CCPN 2017 + Noguères 2015 + Mirepeix-Coarraze 2014 + zonage aléa PPRi + Atlas des zones inondable DDTM64

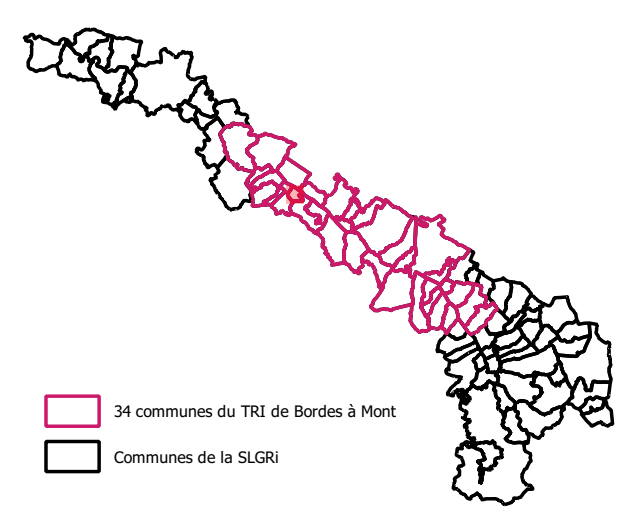


**Stratégie Locale de Gestion du Risque d'inondation**  
**Territoire à Risque Important d'inondation du bassin du gave de Pau**  
**Commune de Bézingrand - Carte des enjeux localisés en zone inondable centennale**



**Légende**

- |                                  |                                      |  |
|----------------------------------|--------------------------------------|--|
| Habitats/commerces de proximité  | Industrie                            | Service technique                                    |
| Camping                          | ICPE                                 | Ouvrage de protection "digue"                        |
| Etablissement recevant du public | Patrimoine                           | <b>Emprise de la crue centennale</b>                 |
| Etablissement scolaire / crèche  | Captage d'eau potable                | Aléa faible, hauteur d'eau <math><0.5\text{m}</math> |
| Etablissement de santé           | Bâtiment de traitement d'eau potable | Aléa moyen, hauteur d'eau entre 0.5 et 1m            |
| Medecin                          | Station d'épuration                  | Aléa fort, hauteur d'eau >1m                         |
| Commerce                         | Mairie                               | Atlas-zones-inondables                               |
| Bâtiment agricole                | Police / gendarmerie                 | Etude ISL Noguères                                   |
|                                  | Caserne de pompiers                  | Autre connaissance                                   |

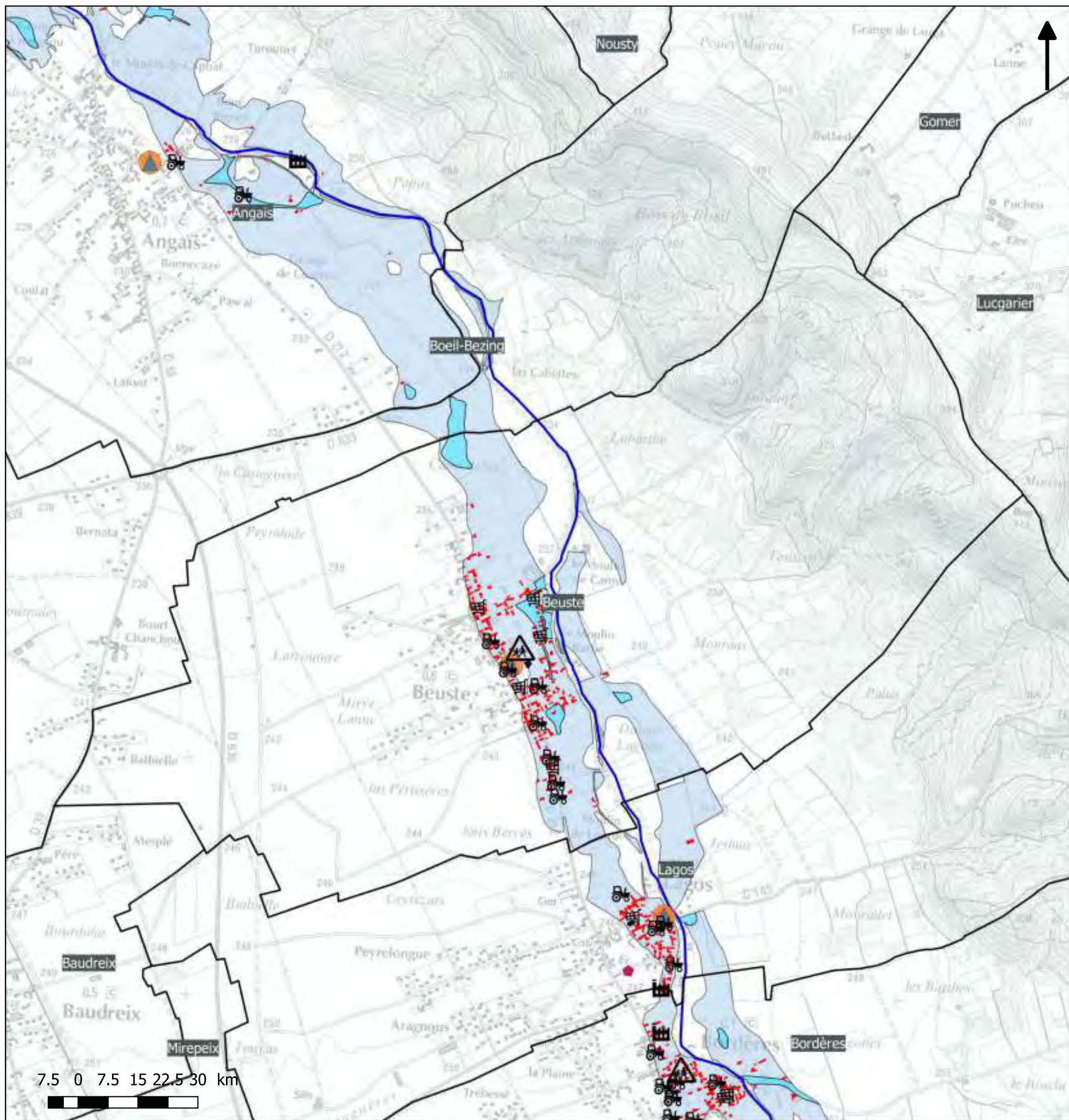




# Stratégie Locale de Gestion du Risque d'inondation

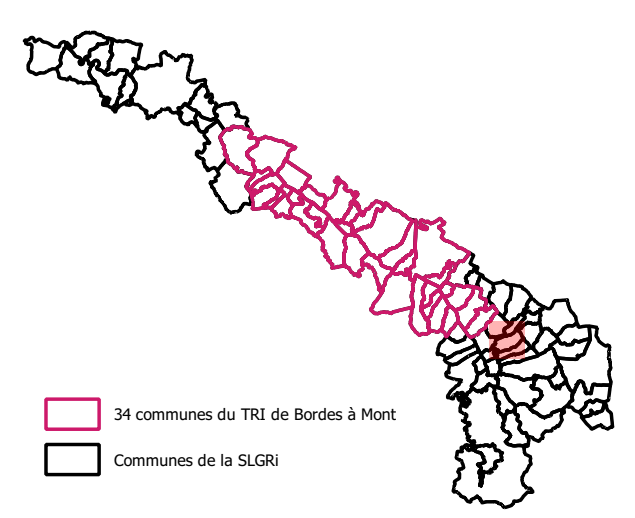
## Territoire à Risque Important d'inondation du bassin du gave de Pau

### Commune de Beuste - Carte des enjeux localisés en zone inondable centennale



#### Légende

- |                                  |                                      |   |  |
|----------------------------------|--------------------------------------|---|--|
| Habitats/commerces de proximité  | Industrie                            | Service technique                         |  |
| Camping                          | ICPE                                 | Ouvrage de protection "digue"             |  |
| Etablissement recevant du public | Patrimoine                           | Emprise de la crue centennale             |  |
| Etablissement scolaire / crèche  | Captage d'eau potable                | Aléa faible, hauteur d'eau <0.5m          |  |
| Etablissement de santé           | Bâtiment de traitement d'eau potable | Aléa moyen, hauteur d'eau entre 0.5 et 1m |  |
| Medecin                          | Station d'épuration                  | Aléa fort, hauteur d'eau >1m              |  |
| Commerce                         | Mairie                               | Atlas-zones-inondables                    |  |
| Bâtiment agricole                | Police / gendarmerie                 | Etude ISL Noguères                        |  |
|                                  | Caserne de pompiers                  | Autre connaissance                        |  |



AB- SMBGP/ 2018/ SLGRI du TRI du bassin du gave de Pau

Données enjeux : BDTPO 2017 + COTECH LOCAUX SLGRI 2018

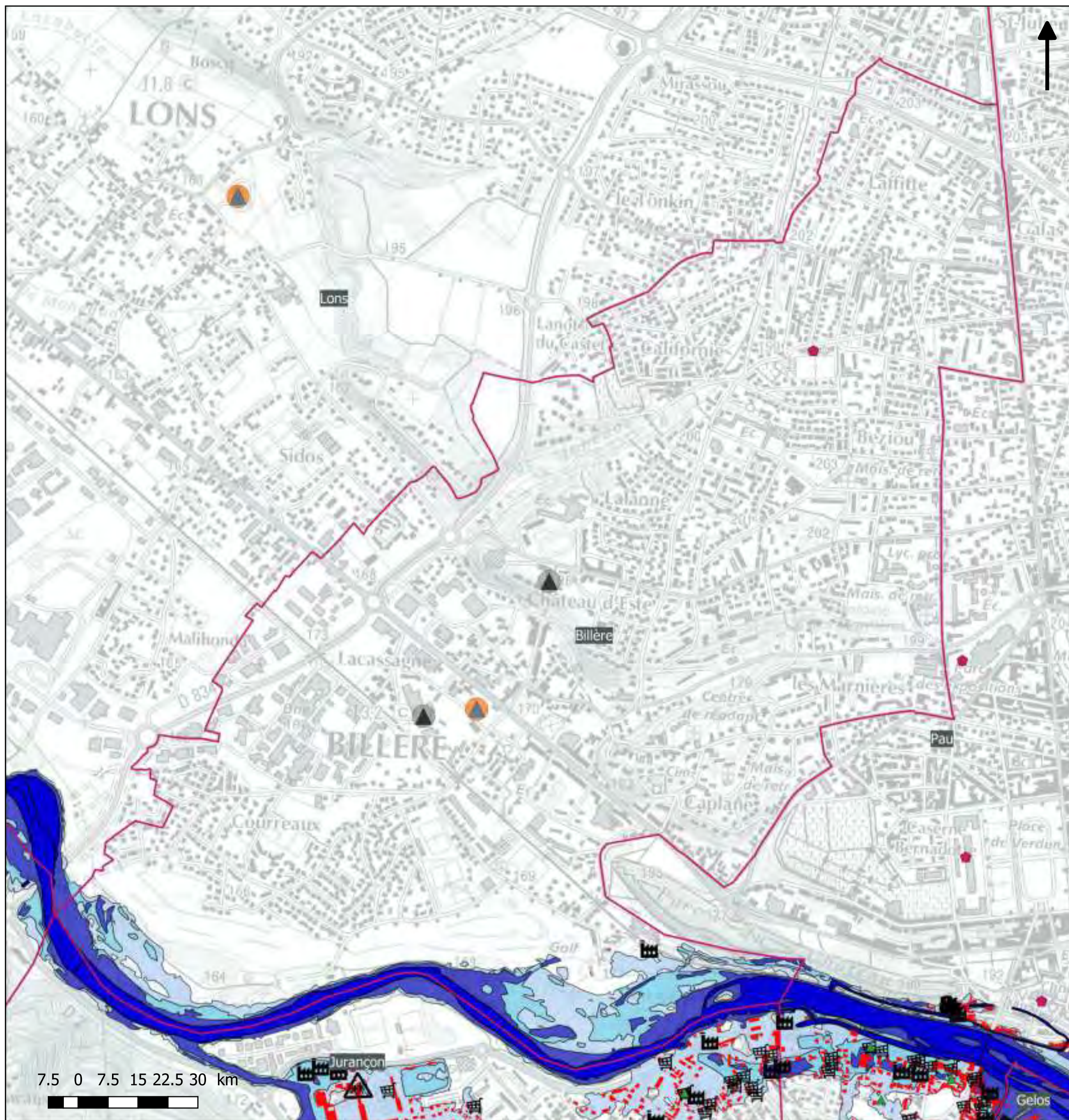
Données aléas: études hydraulique CAPBP 2018 + CCPN 2017 + Noguères 2015 + Mirepeix-Coarrazze 2014 + zonage aléa PPRi + Atlas des zones inondable DDTM64



# Stratégie Locale de Gestion du Risque d'inondation

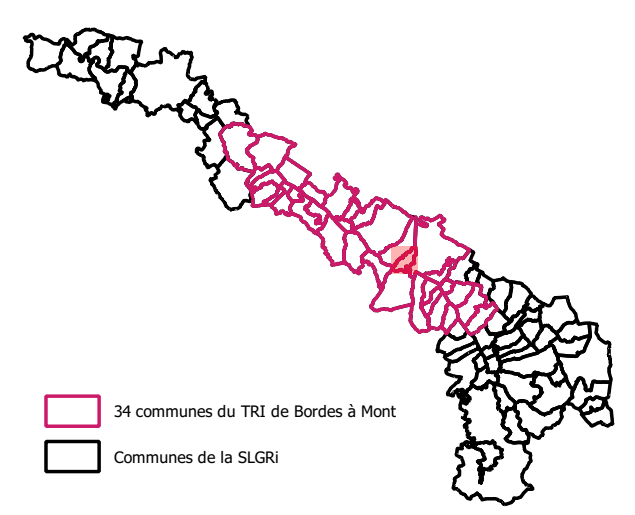
## Territoire à Risque Important d'inondation du bassin du gave de Pau

### Commune de Billère - Carte des enjeux localisés en zone inondable centennale



#### Légende

- |                                  |                                      |   |  |
|----------------------------------|--------------------------------------|---|--|
| Habitats/commerces de proximité  | Industrie                            | Service technique                         |  |
| Camping                          | ICPE                                 | Ouvrage de protection "digue"             |  |
| Etablissement recevant du public | Patrimoine                           | Emprise de la crue centennale             |  |
| Etablissement scolaire / crèche  | Captage d'eau potable                | Aléa faible, hauteur d'eau <0.5m          |  |
| Etablissement de santé           | Bâtiment de traitement d'eau potable | Aléa moyen, hauteur d'eau entre 0.5 et 1m |  |
| Medecin                          | Station d'épuration                  | Aléa fort, hauteur d'eau >1m              |  |
| Commerce                         | Mairie                               | Atlas-zones-inondables                    |  |
| Bâtiment agricole                | Police / gendarmerie                 | Etude ISL Noguères                        |  |
|                                  | Caserne de pompiers                  | Autre connaissance                        |  |

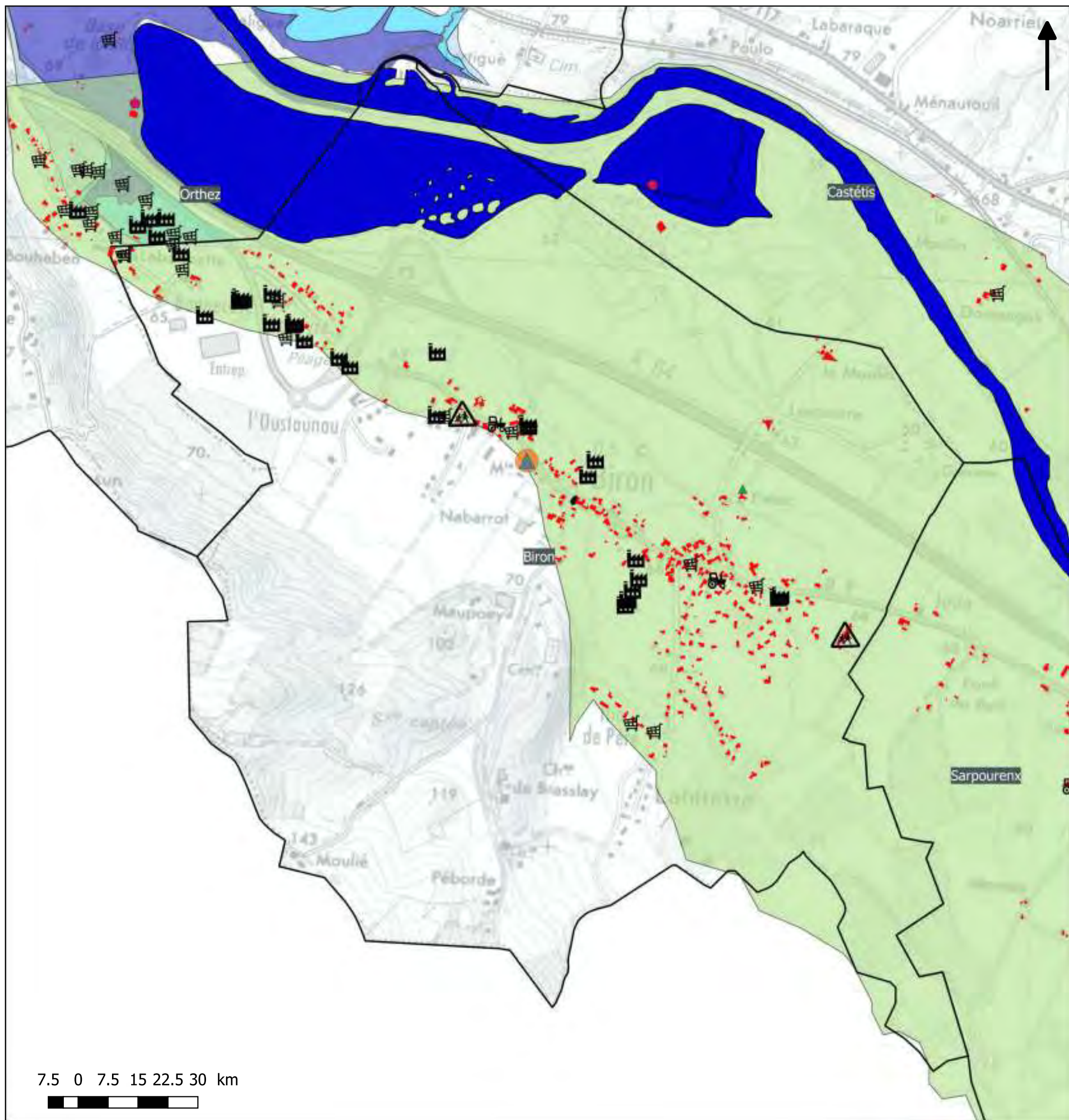




# Stratégie Locale de Gestion du Risque d'inondation

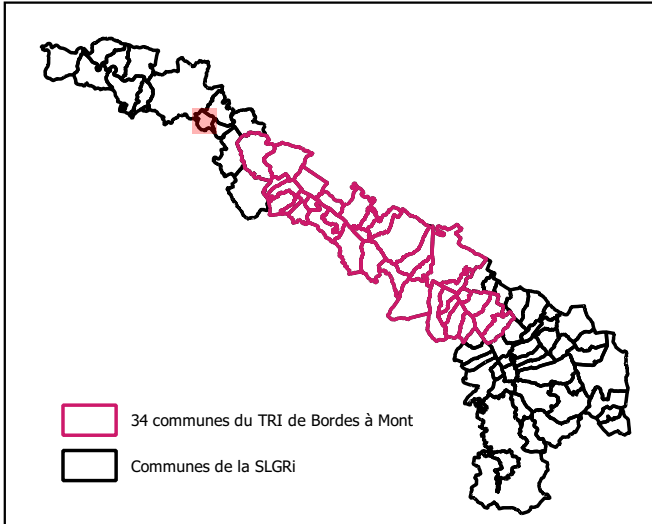
## Territoire à Risque Important d'inondation du bassin du gave de Pau

### Commune de Biron - Carte des enjeux localisés en zone inondable centennale



**Légende**

Habitats/commerces de proximité	Industrie	Service technique
Camping	ICPE	Ouvrage de protection "digue"
Etablissement recevant du public	Patrimoine	<b>Emprise de la crue centennale</b>
Etablissement scolaire / crèche	Captage d'eau potable	Aléa faible, hauteur d'eau <0.5m
Etablissement de santé	Bâtiment de traitement d'eau potable	Aléa moyen, hauteur d'eau entre 0.5 et 1m
Medecin	Station d'épuration	Aléa fort, hauteur d'eau >1m
Commerce	Mairie	Atlas-zones-inondables
Bâtiment agricole	Police / gendarmerie	Etude ISL Noguères
	Caserne de pompiers	Autre connaissance



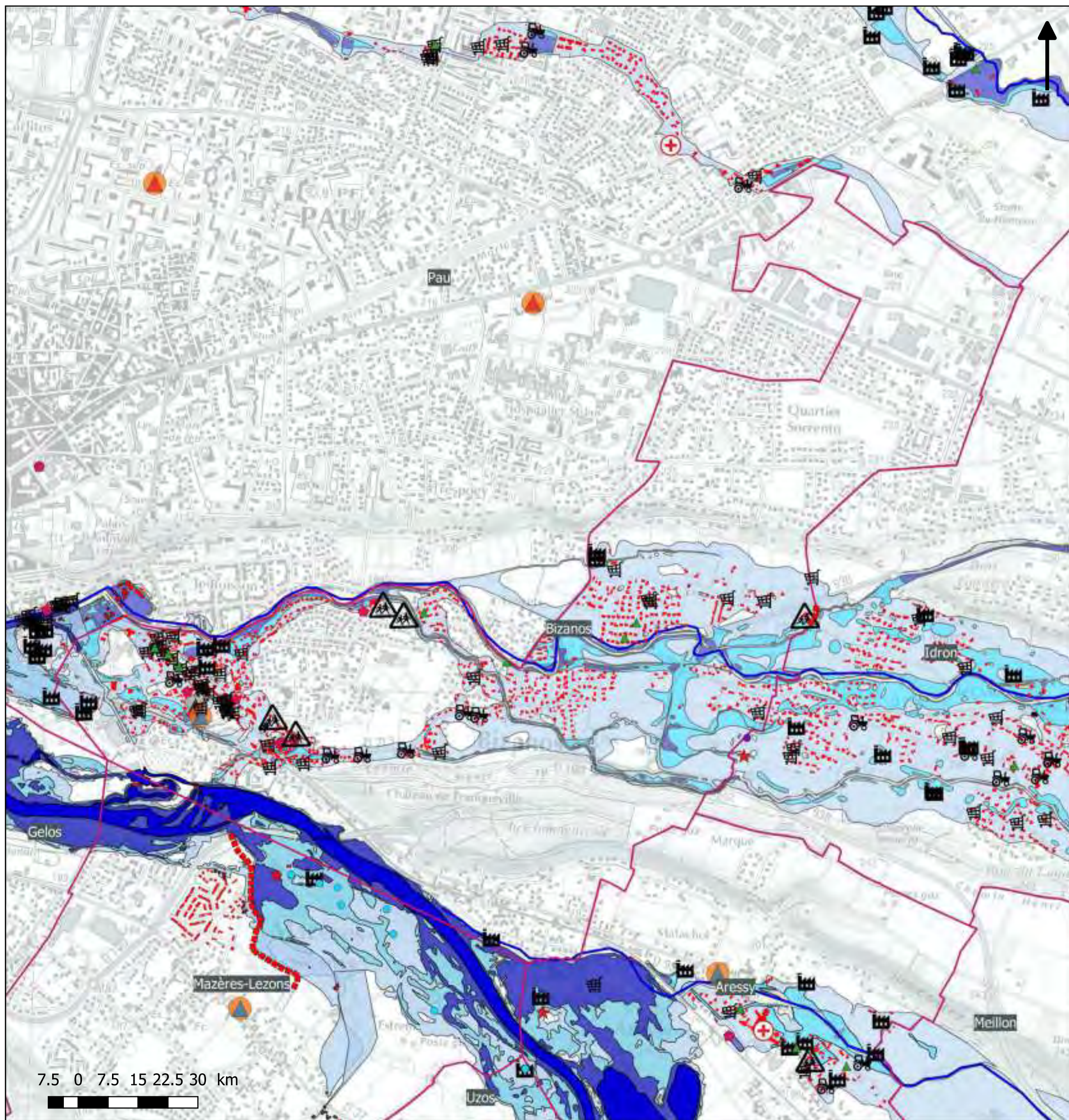
AB- SMBGP/ 2018/ SLGRI du TRI du bassin du gave de Pau  
 Données enjeux : BDTPO 2017 + COTECH LOCAUX SLGRI 2018  
 Données aléas: études hydraulique CAPBP 2018 + CCPN 2017 + Noguères 2015 + Mirepeix-Coarrazze 2014 + zonage aléa PPRi + Atlas des zones inondable DDTM64



# Stratégie Locale de Gestion du Risque d'inondation

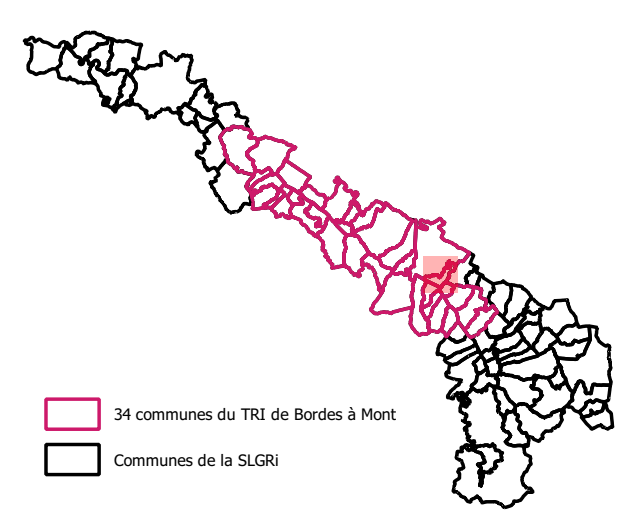
## Territoire à Risque Important d'inondation du bassin du gave de Pau

### Commune de Bizanos - Carte des enjeux localisés en zone inondable centennale



#### Légende

- |                                  |                                      |   |
|----------------------------------|--------------------------------------|---|
| Habitats/commerces de proximité  | Industrie                            | Service technique                         |
| Camping                          | ICPE                                 | Ouvrage de protection "digue"             |
| Etablissement recevant du public | Patrimoine                           | <b>Emprise de la crue centennale</b>      |
| Etablissement scolaire / crèche  | Captage d'eau potable                | Aléa faible, hauteur d'eau <0.5m          |
| Etablissement de santé           | Bâtiment de traitement d'eau potable | Aléa moyen, hauteur d'eau entre 0.5 et 1m |
| Medecin                          | Station d'épuration                  | Aléa fort, hauteur d'eau >1m              |
| Commerce                         | Mairie                               | Atlas-zones-inondables                    |
| Bâtiment agricole                | Police / gendarmerie                 | Etude ISL Noguères                        |
| Caserne de pompiers              |                                      | Autre connaissance                        |



AB- SMBGP/ 2018/ SLGRI du TRI du bassin du gave de Pau

Données enjeux : BDTPO 2017 + COTECH LOCAUX SLGRI 2018

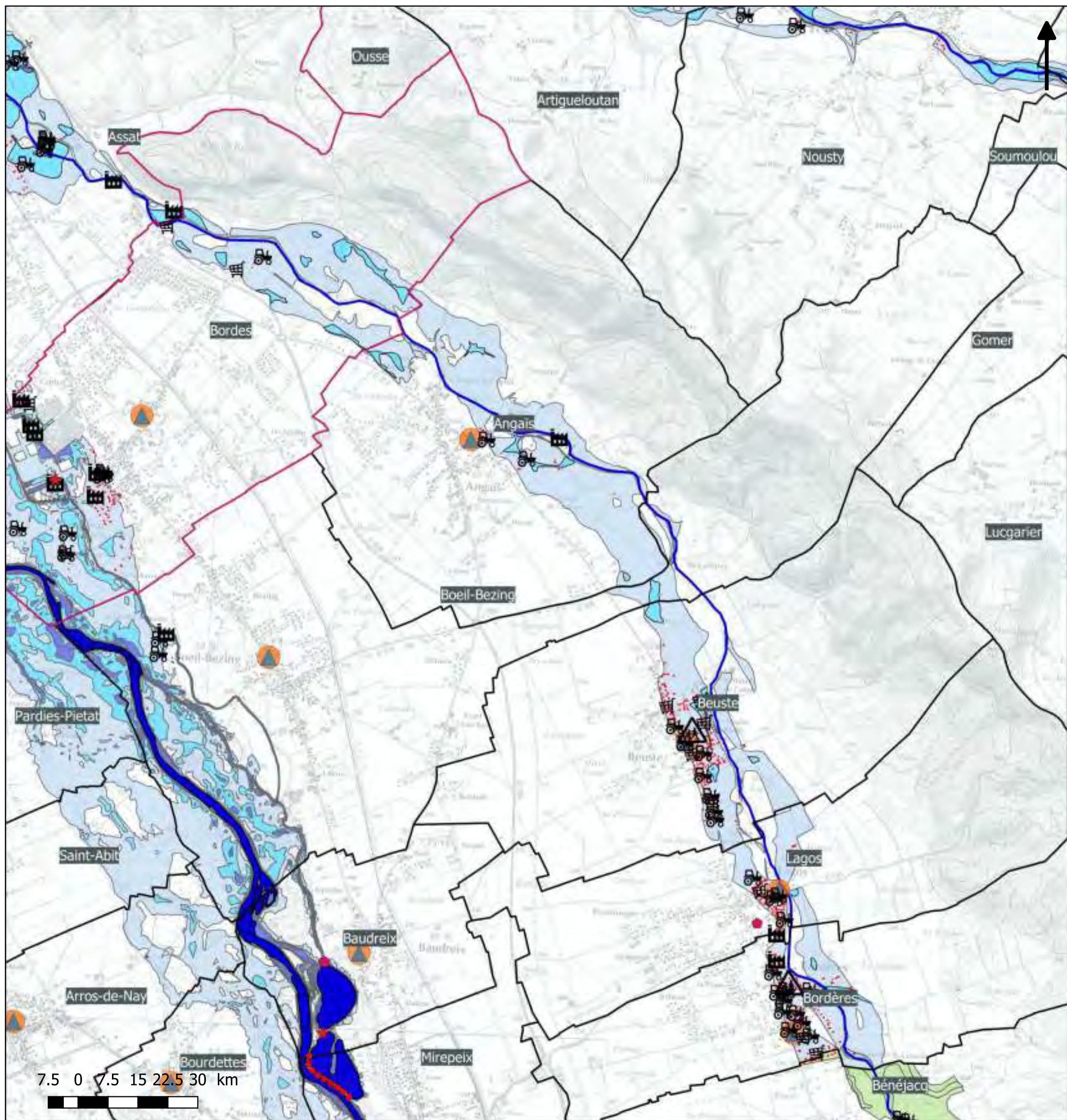
Données aléas: études hydraulique CAPBP 2018 + CCPN 2017 + Noguères 2015 + Mirepeix-Coarrazze 2014 + zonage aléa PPRi + Atlas des zones inondable DDTM64



# Stratégie Locale de Gestion du Risque d'inondation

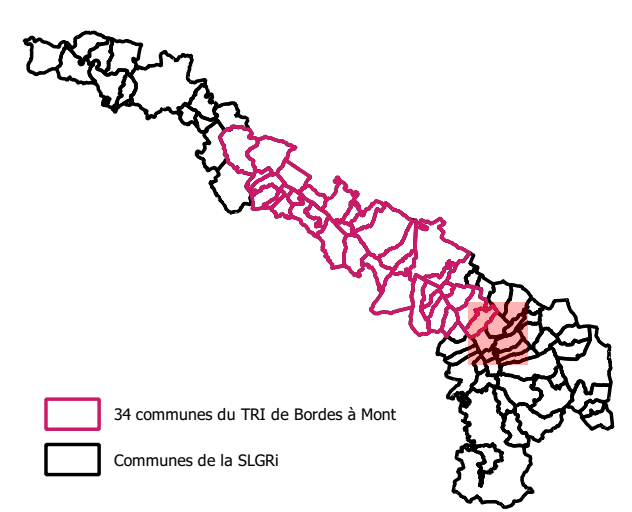
## Territoire à Risque Important d'inondation du bassin du gave de Pau

### Commune de Boeil-Bezing - Carte des enjeux localisés en zone inondable centennale



#### Légende

- |                                  |                                      |   |
|----------------------------------|--------------------------------------|---|
| Habitats/commerces de proximité  | Industrie                            | Service technique                         |
| Camping                          | ICPE                                 | Ouvrage de protection "digue"             |
| Etablissement recevant du public | Patrimoine                           | <b>Emprise de la crue centennale</b>      |
| Etablissement scolaire / crèche  | Captage d'eau potable                | Aléa faible, hauteur d'eau <0.5m          |
| Etablissement de santé           | Bâtiment de traitement d'eau potable | Aléa moyen, hauteur d'eau entre 0.5 et 1m |
| Medecin                          | Station d'épuration                  | Aléa fort, hauteur d'eau >1m              |
| Commerce                         | Mairie                               | Atlas-zones-inondables                    |
| Bâtiment agricole                | Police / gendarmerie                 | Etude ISL Noguères                        |
|                                  | Caserne de pompiers                  | Autre connaissance                        |



AB- SMBGP/ 2018/ SLGRI du TRI du bassin du gave de Pau

Données enjeux : BDTPO 2017 + COTECH LOCAUX SLGRI 2018

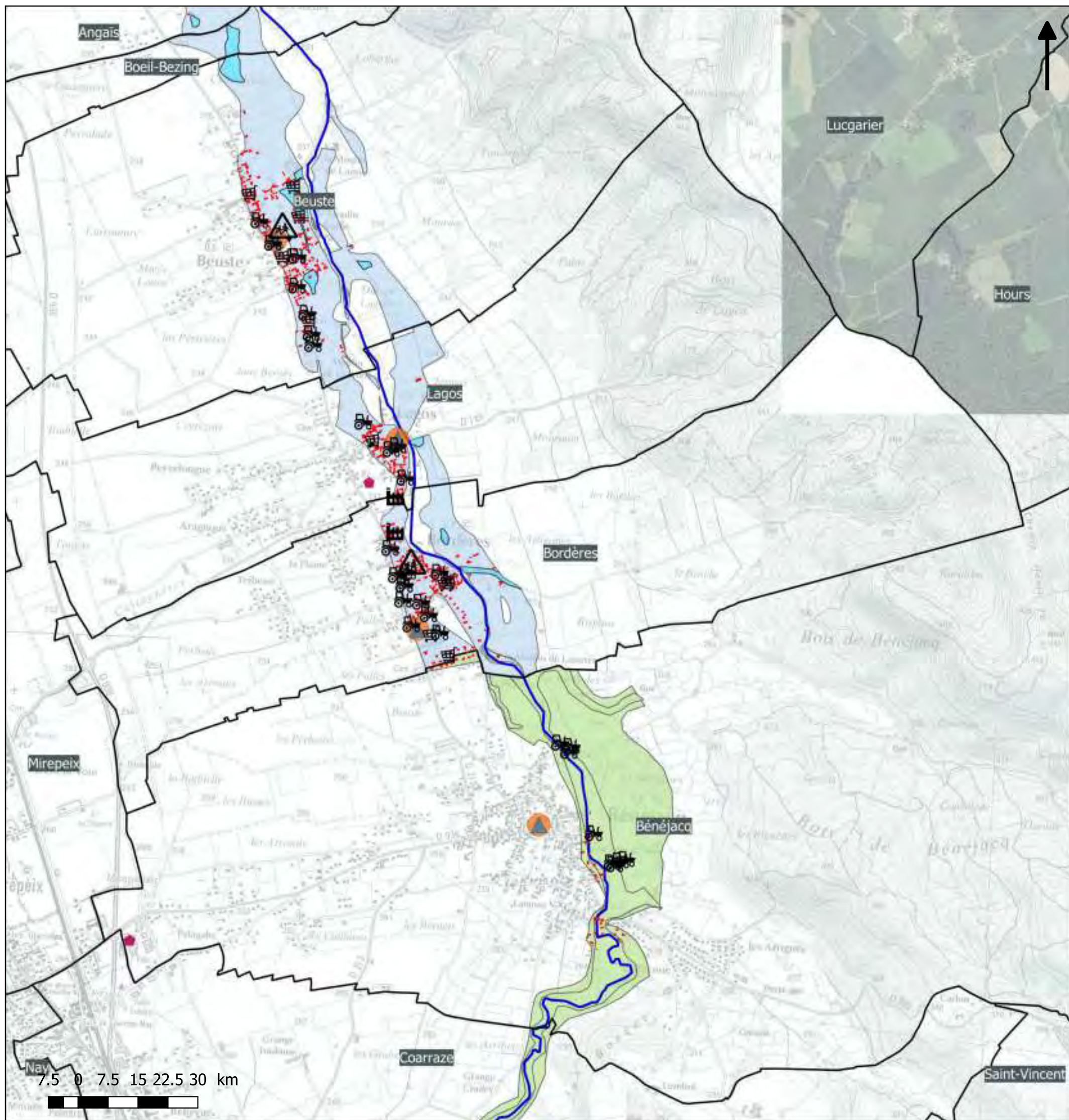
Données aléas: études hydraulique CAPBP 2018 + CCPN 2017 + Noguères 2015 + Mirepeix-Coarrazze 2014 + zonage aléa PPRi + Atlas des zones inondable DDTM64



# Stratégie Locale de Gestion du Risque d'inondation

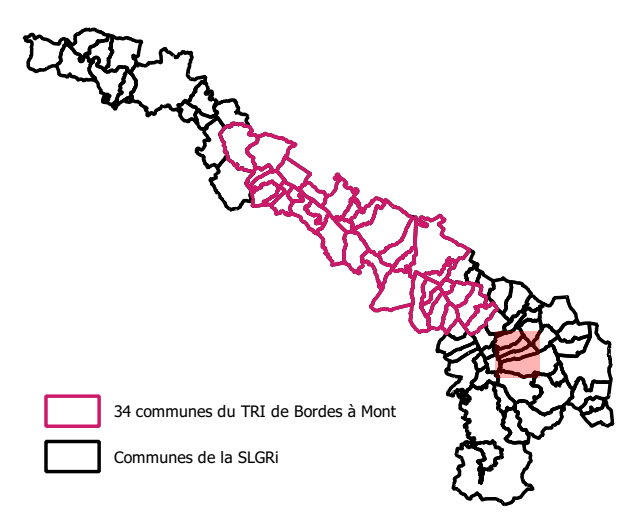
## Territoire à Risque Important d'inondation du bassin du gave de Pau

### Commune de Bordères - Carte des enjeux localisés en zone inondable centennale



#### Légende

- |                                  |                                      |   |
|----------------------------------|--------------------------------------|---|
| Habitats/commerces de proximité  | Industrie                            | Service technique                         |
| Camping                          | ICPE                                 | Ouvrage de protection "digue"             |
| Etablissement recevant du public | Patrimoine                           | <b>Emprise de la crue centennale</b>      |
| Etablissement scolaire / crèche  | Captage d'eau potable                | Aléa faible, hauteur d'eau <0.5m          |
| Etablissement de santé           | Bâtiment de traitement d'eau potable | Aléa moyen, hauteur d'eau entre 0.5 et 1m |
| Medecin                          | Station d'épuration                  | Aléa fort, hauteur d'eau >1m              |
| Commerce                         | Mairie                               | Atlas-zones-inondables                    |
| Bâtiment agricole                | Police / gendarmerie                 | Etude ISL Noguères                        |
|                                  | Caserne de pompiers                  | Autre connaissance                        |

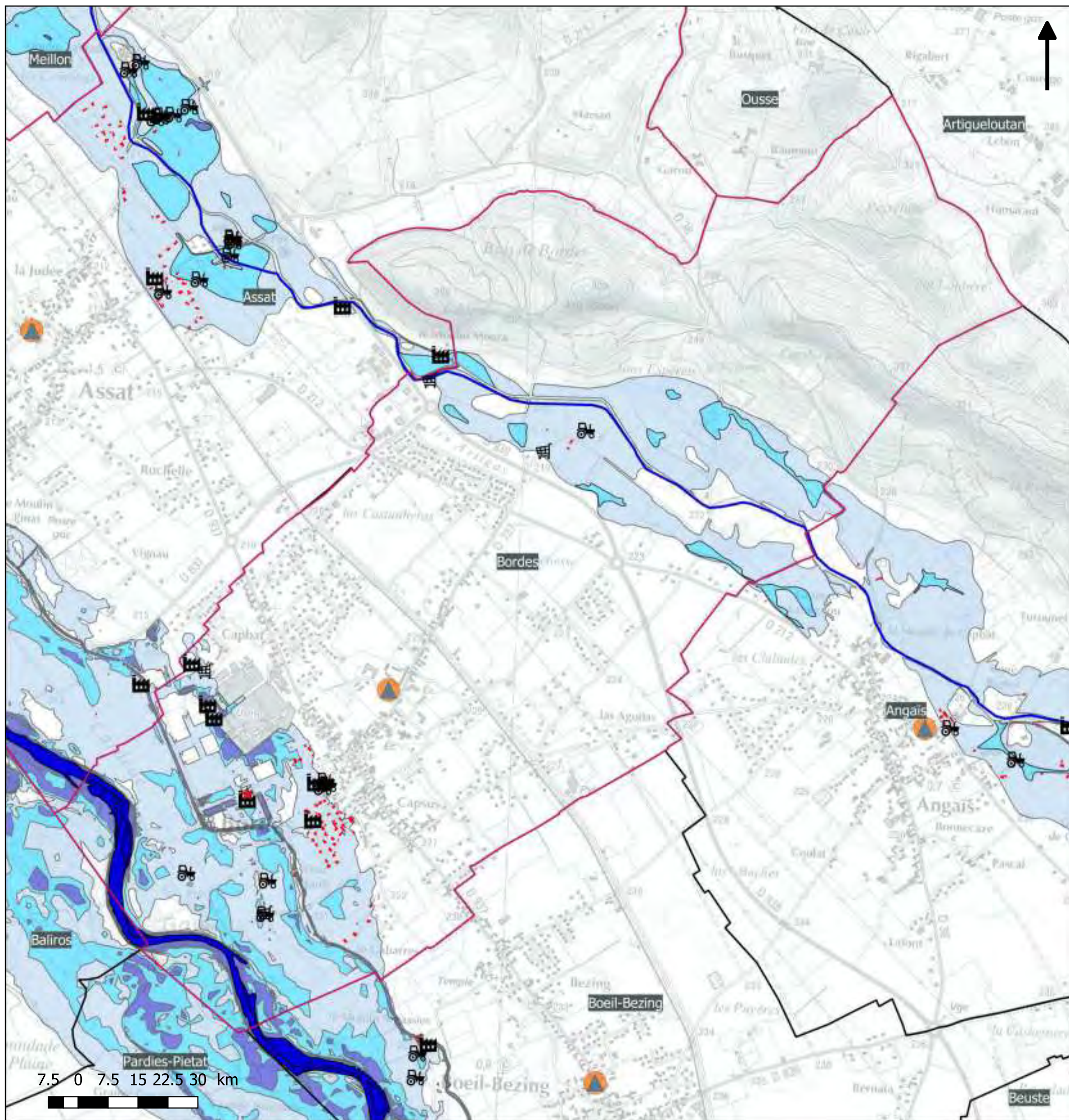




# Stratégie Locale de Gestion du Risque d'inondation

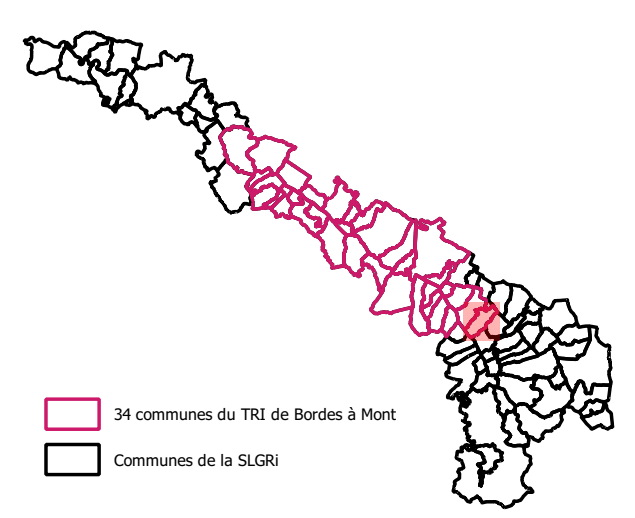
## Territoire à Risque Important d'inondation du bassin du gave de Pau

### Commune de Bordes - Carte des enjeux localisés en zone inondable centennale



#### Légende

- |                                  |                                      |   |
|----------------------------------|--------------------------------------|---|
| Habitats/commerces de proximité  | Industrie                            | Service technique                         |
| Camping                          | ICPE                                 | Ouvrage de protection "digue"             |
| Etablissement recevant du public | Patrimoine                           | <b>Emprise de la crue centennale</b>      |
| Etablissement scolaire / crèche  | Captage d'eau potable                | Aléa faible, hauteur d'eau <0.5m          |
| Etablissement de santé           | Bâtiment de traitement d'eau potable | Aléa moyen, hauteur d'eau entre 0.5 et 1m |
| Medecin                          | Station d'épuration                  | Aléa fort, hauteur d'eau >1m              |
| Commerce                         | Mairie                               | Atlas-zones-inondables                    |
| Bâtiment agricole                | Police / gendarmerie                 | Etude ISL Noguères                        |
|                                  | Caserne de pompiers                  | Autre connaissance                        |



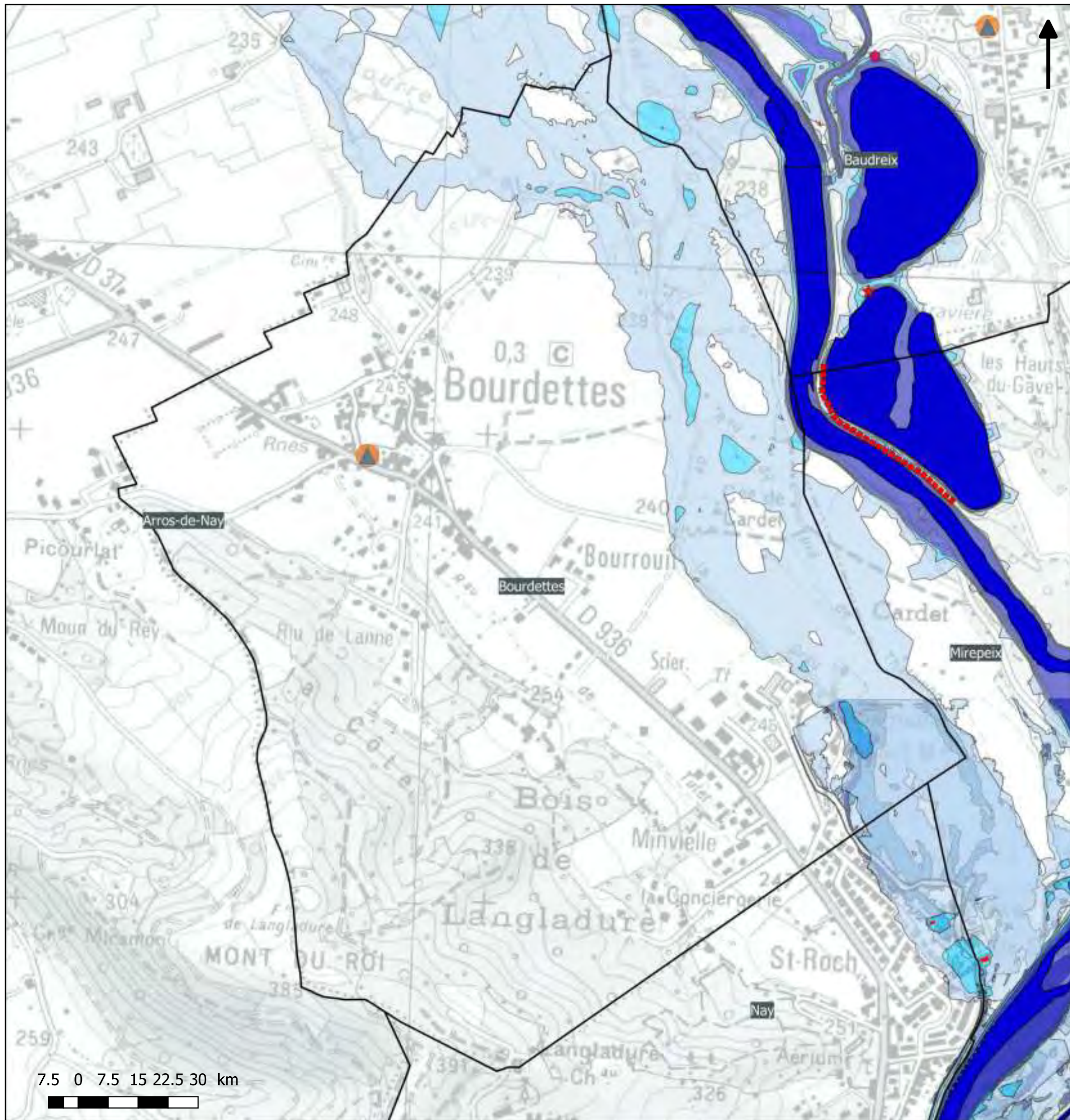
AB- SMBGP/ 2018/ SLGRI du TRI du bassin du gave de Pau

Données enjeux : BDTPO 2017 + COTECH LOCAUX SLGRI 2018

Données aléas: études hydraulique CAPBP 2018 + CCPN 2017 + Noguères 2015 + Mirepeix-Coarrazze 2014 + zonage aléa PPRi + Atlas des zones inondable DDTM64

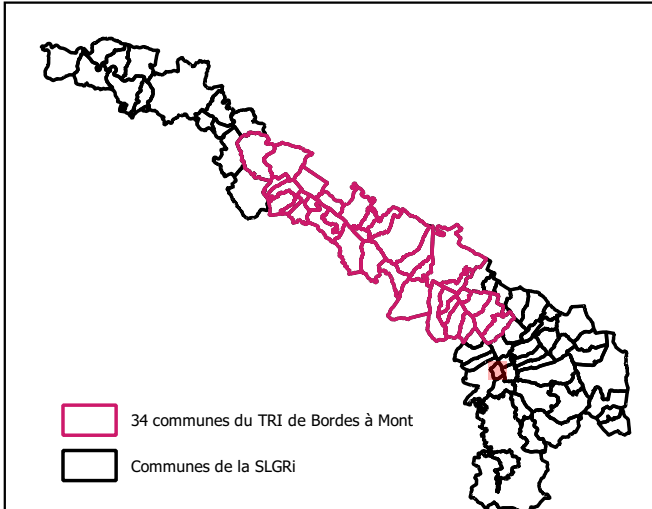


**Stratégie Locale de Gestion du Risque d'inondation**  
**Territoire à Risque Important d'inondation du bassin du gave de Pau**  
**Commune de Bourdettes - Carte des enjeux localisés en zone inondable centennale**



**Légende**

Habitats/commerces de proximité	Industrie	Service technique	
Camping	ICPE	Ouvrage de protection "digue"	
Etablissement recevant du public	Patrimoine	<b>Emprise de la crue centennale</b>	
Etablissement scolaire / crèche	Captage d'eau potable	Aléa faible, hauteur d'eau <0.5m	
Etablissement de santé	Bâtiment de traitement d'eau potable	Aléa moyen, hauteur d'eau entre 0.5 et 1m	
Medecin	Station d'épuration	Aléa fort, hauteur d'eau >1m	
Commerce	Mairie	Atlas-zones-inondables	
Bâtiment agricole	Police / gendarmerie	Etude ISL Noguères	
	Caserne de pompiers	Autre connaissance	



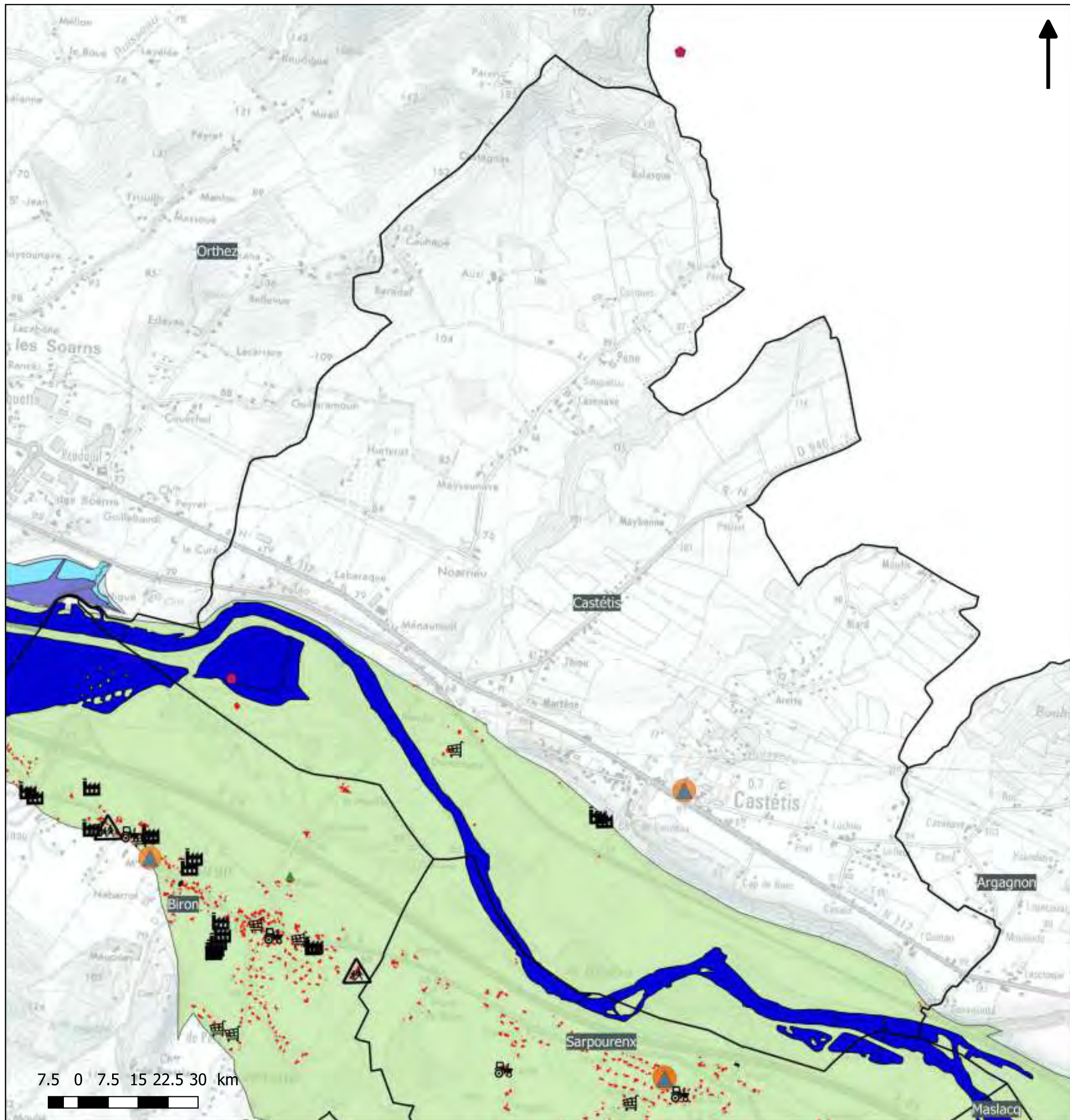
AB- SMBGP/ 2018/ SLGRI du TRI du bassin du gave de Pau  
 Données enjeux : BDTPO 2017 + COTECH LOCAUX SLGRI 2018  
 Données aléas: études hydraulique CAPBP 2018 + CCPN 2017 + Noguères 2015 + Mirepeix-Coarraze 2014 + zonage aléa PPRI + Atlas des zones inondable DDTM64



# Stratégie Locale de Gestion du Risque d'inondation

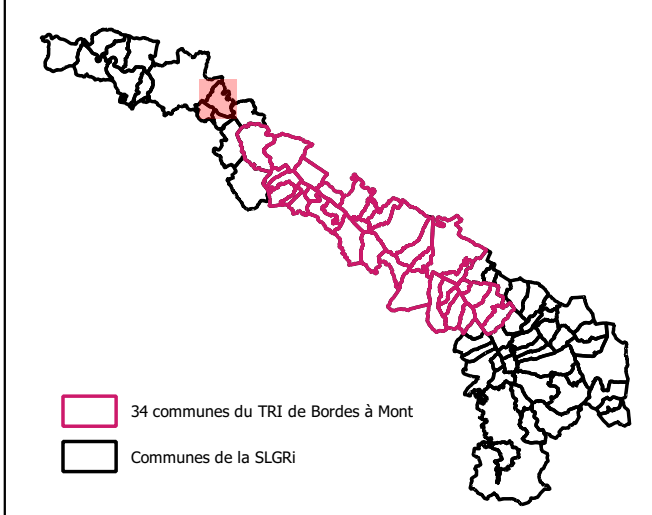
## Territoire à Risque Important d'inondation du bassin du gave de Pau

### Commune de Castétis - Carte des enjeux localisés en zone inondable centennale



#### Légende

- |                                  |                                      |   |
|----------------------------------|--------------------------------------|---|
| Habitats/commerces de proximité  | Industrie                            | Service technique                         |
| Camping                          | ICPE                                 | Ouvrage de protection "digue"             |
| Etablissement recevant du public | Patrimoine                           | <b>Emprise de la crue centennale</b>      |
| Etablissement scolaire / crèche  | Captage d'eau potable                | Aléa faible, hauteur d'eau <0.5m          |
| Etablissement de santé           | Bâtiment de traitement d'eau potable | Aléa moyen, hauteur d'eau entre 0.5 et 1m |
| Medecin                          | Station d'épuration                  | Aléa fort, hauteur d'eau >1m              |
| Commerce                         | Mairie                               | Atlas-zones-inondables                    |
| Bâtiment agricole                | Police / gendarmerie                 | Etude ISL Noguères                        |
|                                  | Caserne de pompiers                  | Autre connaissance                        |

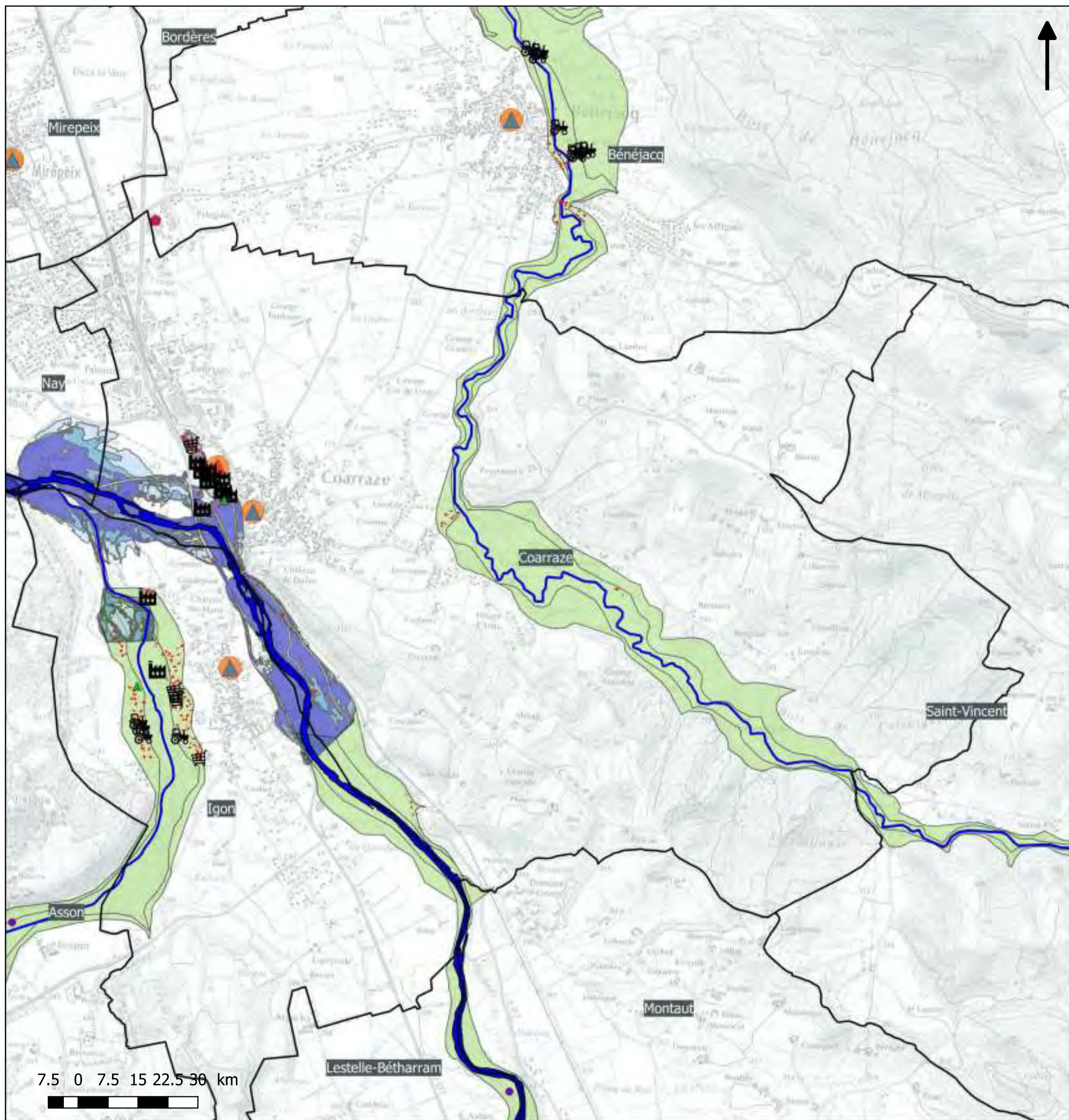




# Stratégie Locale de Gestion du Risque d'inondation

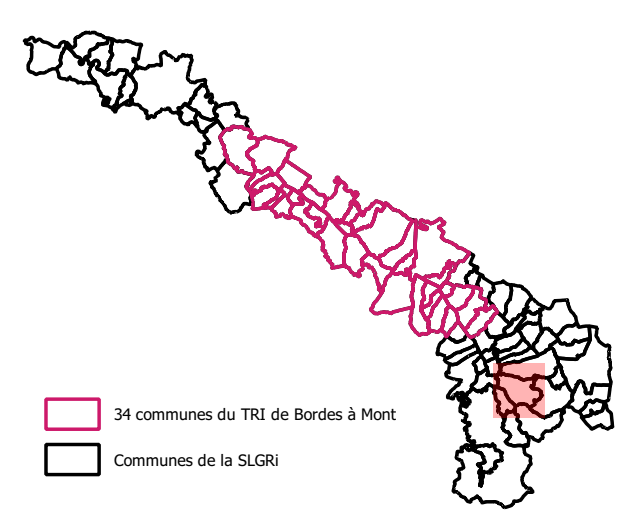
## Territoire à Risque Important d'inondation du bassin du gave de Pau

### Commune de Coarraze - Carte des enjeux localisés en zone inondable centennale



#### Légende

- |                                  |                                      |   |
|----------------------------------|--------------------------------------|---|
| Habitats/commerces de proximité  | Industrie                            | Service technique                         |
| Camping                          | ICPE                                 | Ouvrage de protection "digue"             |
| Etablissement recevant du public | Patrimoine                           | <b>Emprise de la crue centennale</b>      |
| Etablissement scolaire / crèche  | Captage d'eau potable                | Aléa faible, hauteur d'eau <0.5m          |
| Etablissement de santé           | Bâtiment de traitement d'eau potable | Aléa moyen, hauteur d'eau entre 0.5 et 1m |
| Medecin                          | Station d'épuration                  | Aléa fort, hauteur d'eau >1m              |
| Commerce                         | Mairie                               | Atlas-zones-inondables                    |
| Bâtiment agricole                | Police / gendarmerie                 | Etude ISL Noguères                        |
|                                  | Caserne de pompiers                  | Autre connaissance                        |



AB- SMBGP/ 2018/ SLGRI du TRI du bassin du gave de Pau

Données enjeux : BDTPO 2017 + COTECH LOCAUX SLGRI 2018

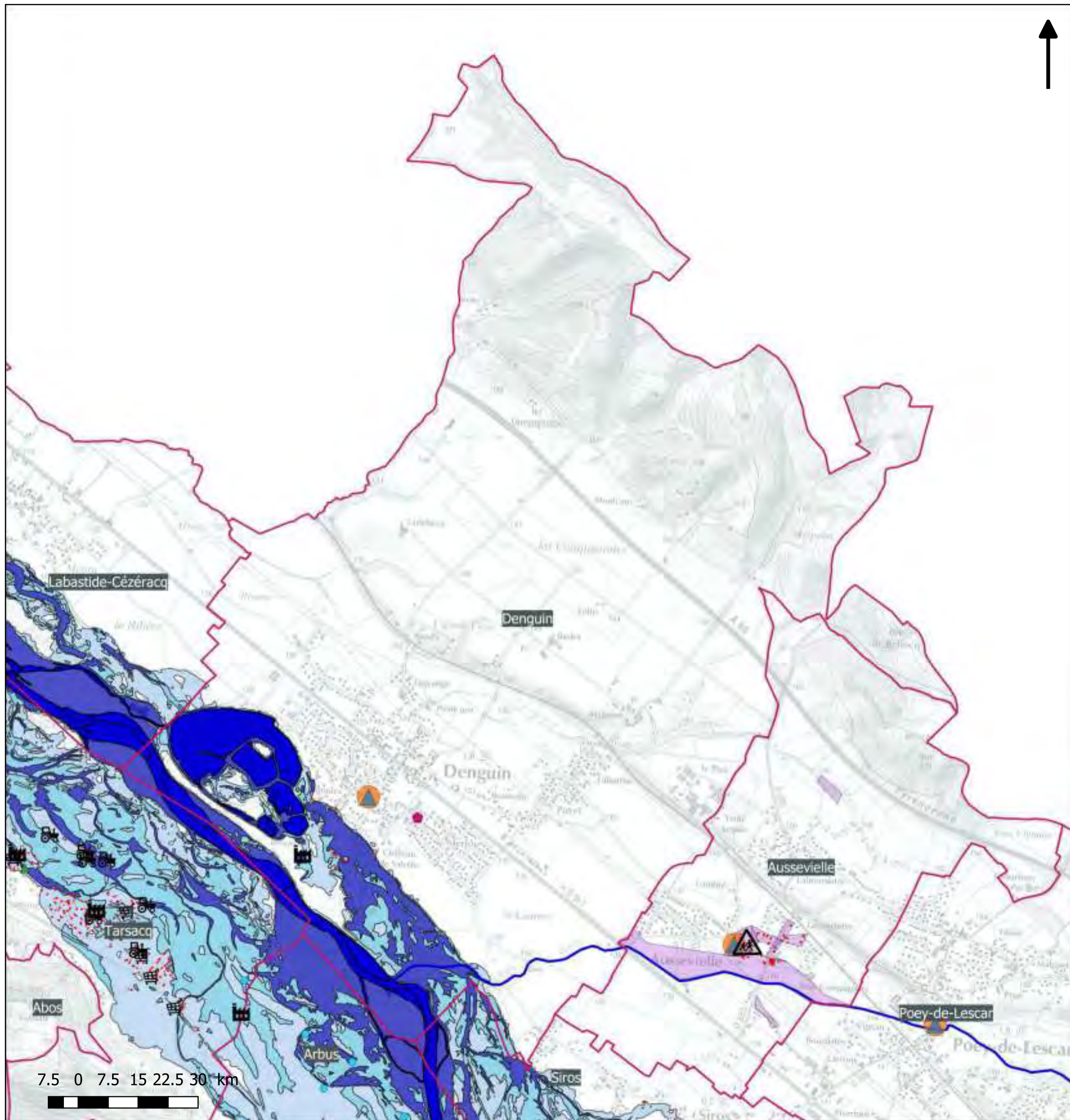
Données aléas: études hydraulique CAPBP 2018 + CCPN 2017 + Noguères 2015 + Mirepeix-Coarraze 2014 + zonage aléa PPRi + Atlas des zones inondable DDTM64



# Stratégie Locale de Gestion du Risque d'inondation

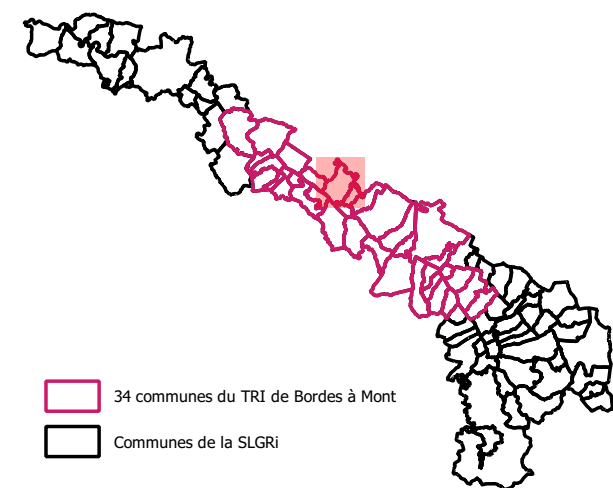
## Territoire à Risque Important d'inondation du bassin du gave de Pau

### Commune de Denguin - Carte des enjeux localisés en zone inondable centennale



#### Légende

- |                                  |                                      |   |
|----------------------------------|--------------------------------------|---|
| Habitats/commerces de proximité  | Industrie                            | Service technique                         |
| Camping                          | ICPE                                 | Ouvrage de protection "digue"             |
| Etablissement recevant du public | Patrimoine                           | <b>Emprise de la crue centennale</b>      |
| Etablissement scolaire / crèche  | Captage d'eau potable                | Aléa faible, hauteur d'eau <0.5m          |
| Etablissement de santé           | Bâtiment de traitement d'eau potable | Aléa moyen, hauteur d'eau entre 0.5 et 1m |
| Medecin                          | Station d'épuration                  | Aléa fort, hauteur d'eau >1m              |
| Commerce                         | Mairie                               | Atlas-zones-inondables                    |
| Bâtiment agricole                | Police / gendarmerie                 | Etude ISL Noguères                        |
|                                  | Caserne de pompiers                  | Autre connaissance                        |



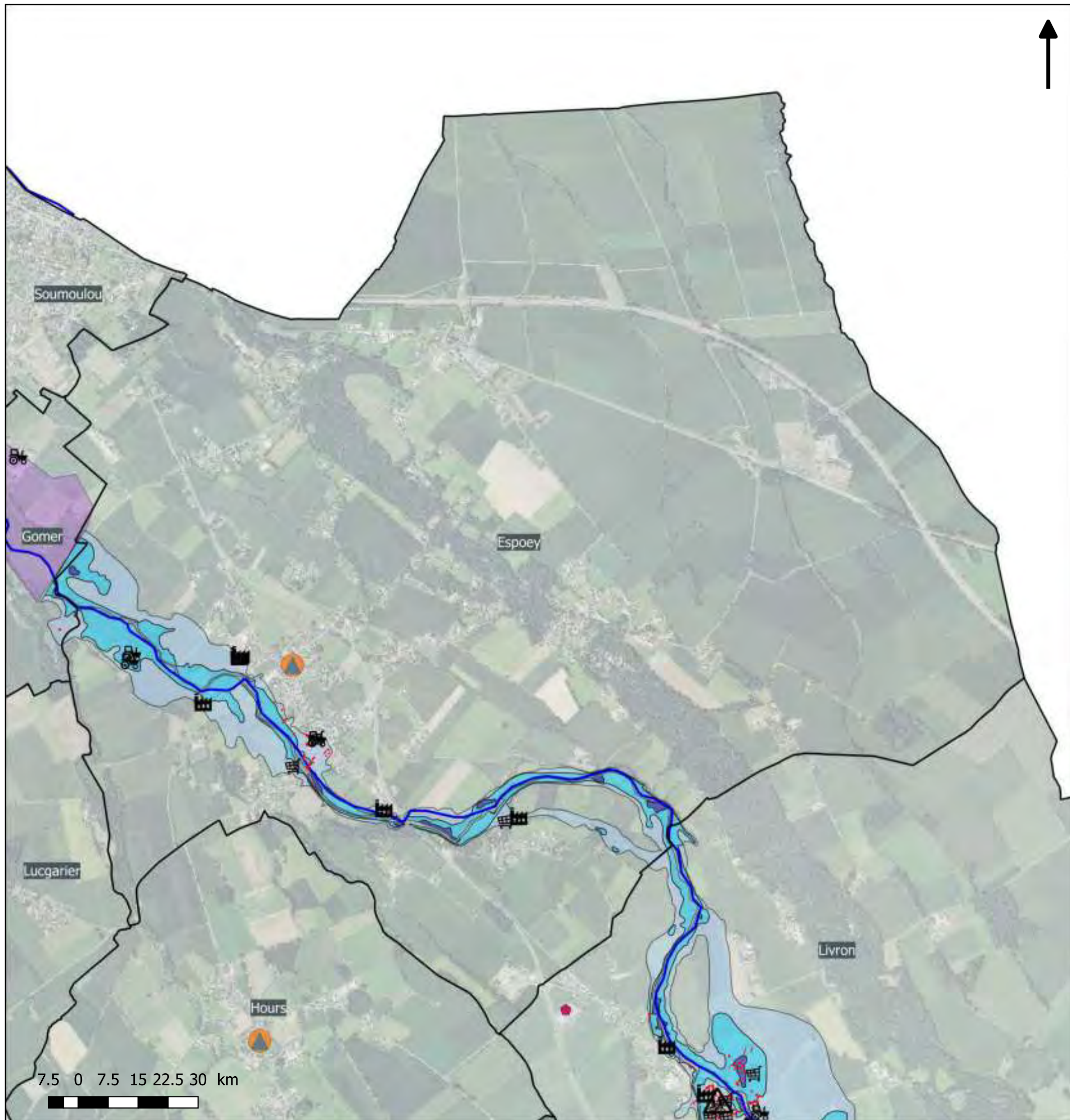
AB- SMBGP/ 2018/ SLGRI du TRI du bassin du gave de Pau

Données enjeux : BDTOPO 2017 + COTECH LOCAUX SLGRI 2018

Données aléas: études hydraulique CAPBP 2018 + CCPN 2017 + Noguères 2015 + Mirepeix-Coarrazze 2014 + zonage aléa PPRi + Atlas des zones inondable DDTM64

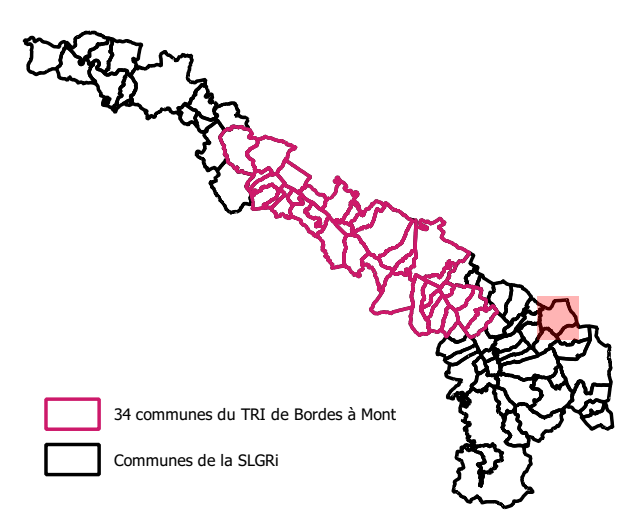


**Stratégie Locale de Gestion du Risque d'inondation**  
**Territoire à Risque Important d'inondation du bassin du gave de Pau**  
**Commune de Espoey - Carte des enjeux localisés en zone inondable centennale**



**Légende**

- |                                  |                                      |   |
|----------------------------------|--------------------------------------|---|
| Habitats/commerces de proximité  | Industrie                            | Service technique                         |
| Camping                          | ICPE                                 | Ouvrage de protection "digue"             |
| Etablissement recevant du public | Patrimoine                           | <b>Emprise de la crue centennale</b>      |
| Etablissement scolaire / crèche  | Captage d'eau potable                | Aléa faible, hauteur d'eau <0.5m          |
| Etablissement de santé           | Bâtiment de traitement d'eau potable | Aléa moyen, hauteur d'eau entre 0.5 et 1m |
| Medecin                          | Station d'épuration                  | Aléa fort, hauteur d'eau >1m              |
| Commerce                         | Mairie                               | Atlas-zones-inondables                    |
| Bâtiment agricole                | Police / gendarmerie                 | Etude ISL Noguères                        |
|                                  | Caserne de pompiers                  | Autre connaissance                        |

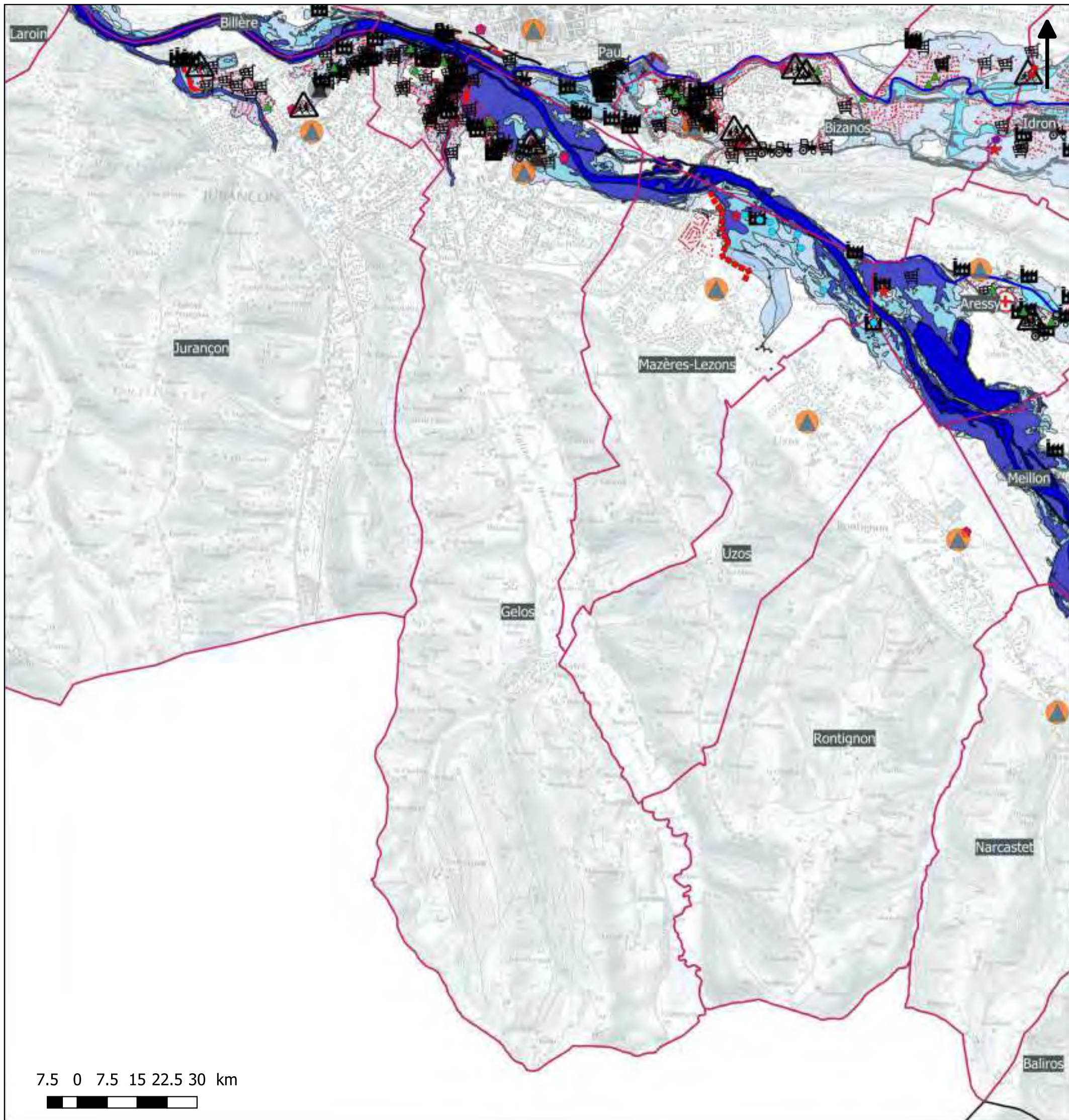




# Stratégie Locale de Gestion du Risque d'inondation

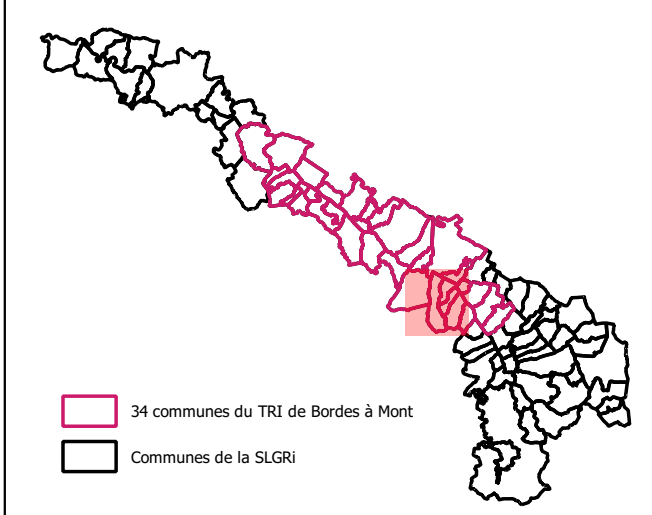
## Territoire à Risque Important d'inondation du bassin du gave de Pau

### Commune de Gelos - Carte des enjeux localisés en zone inondable centennale



#### Légende

- |                                  |                                      |   |
|----------------------------------|--------------------------------------|---|
| Habitats/commerces de proximité  | Industrie                            | Service technique                         |
| Camping                          | ICPE                                 | Ouvrage de protection "digue"             |
| Etablissement recevant du public | Patrimoine                           | <b>Emprise de la crue centennale</b>      |
| Etablissement scolaire / crèche  | Captage d'eau potable                | Aléa faible, hauteur d'eau <0.5m          |
| Etablissement de santé           | Bâtiment de traitement d'eau potable | Aléa moyen, hauteur d'eau entre 0.5 et 1m |
| Medecin                          | Station d'épuration                  | Aléa fort, hauteur d'eau >1m              |
| Commerce                         | Mairie                               | Atlas-zones-inondables                    |
| Bâtiment agricole                | Police / gendarmerie                 | Etude ISL Noguères                        |
|                                  | Caserne de pompiers                  | Autre connaissance                        |

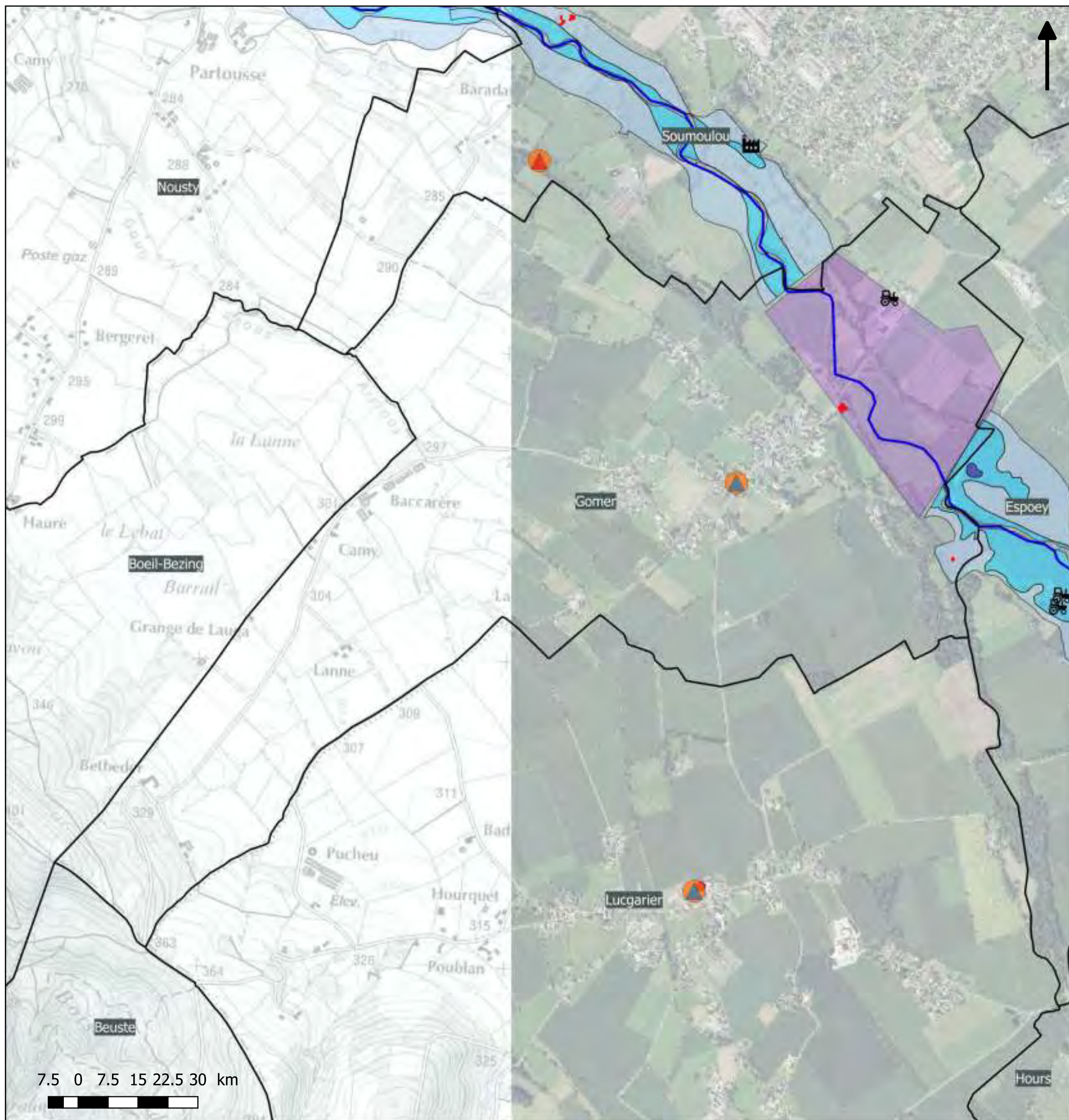




# Stratégie Locale de Gestion du Risque d'inondation

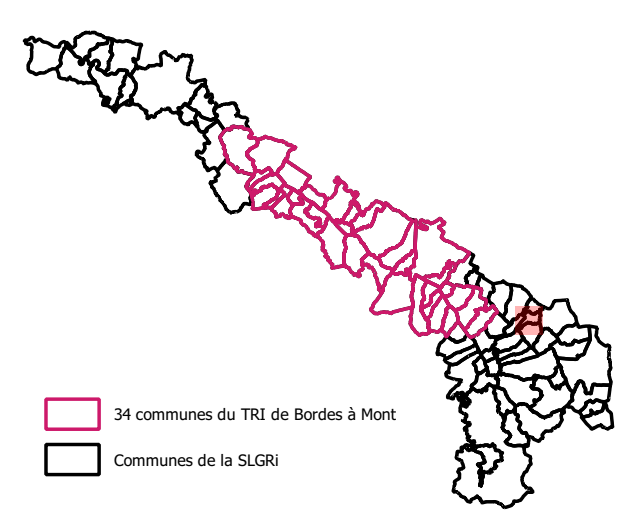
## Territoire à Risque Important d'inondation du bassin du gave de Pau

### Commune de Gomer - Carte des enjeux localisés en zone inondable centennale



#### Légende

- |                                  |                                      |   |  |
|----------------------------------|--------------------------------------|---|--|
| Habitats/commerces de proximité  | Industrie                            | Service technique                         |  |
| Camping                          | ICPE                                 | Ouvrage de protection "digue"             |  |
| Etablissement recevant du public | Patrimoine                           | Emprise de la crue centennale             |  |
| Etablissement scolaire / crèche  | Captage d'eau potable                | Aléa faible, hauteur d'eau <0.5m          |  |
| Etablissement de santé           | Bâtiment de traitement d'eau potable | Aléa moyen, hauteur d'eau entre 0.5 et 1m |  |
| Medecin                          | Station d'épuration                  | Aléa fort, hauteur d'eau >1m              |  |
| Commerce                         | Mairie                               | Atlas-zones-inondables                    |  |
| Bâtiment agricole                | Police / gendarmerie                 | Etude ISL Noguères                        |  |
|                                  | Caserne de pompiers                  | Autre connaissance                        |  |



AB- SMBGP/ 2018/ SLGRi du TRI du bassin du gave de Pau

Données enjeux : BDTPO 2017 + COTECH LOCAUX SLGRi 2018

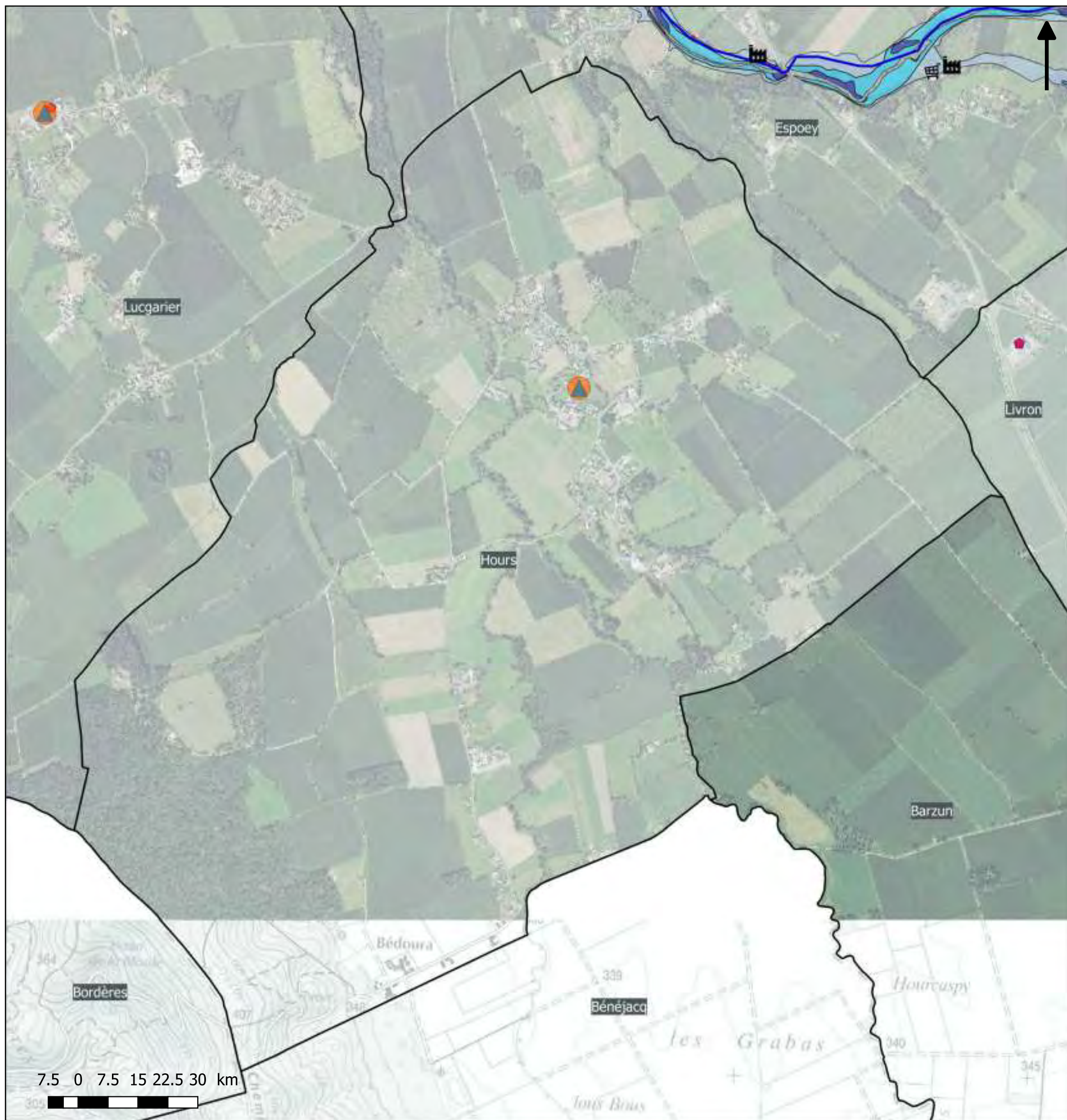
Données aléas: études hydraulique CAPBP 2018 + CCPN 2017 + Noguères 2015 + Mirepeix-Coarrazze 2014 + zonage aléa PPRi + Atlas des zones inondable DDTM64



# Stratégie Locale de Gestion du Risque d'inondation

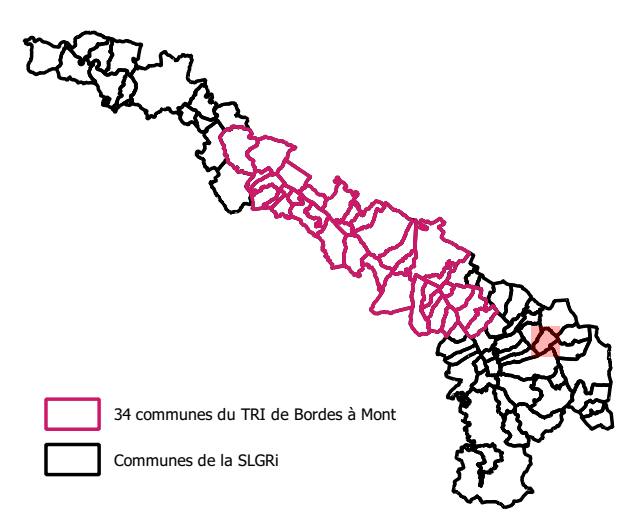
## Territoire à Risque Important d'inondation du bassin du gave de Pau

### Commune de Hours - Carte des enjeux localisés en zone inondable centennale



#### Légende

- |                                  |                                      |   |
|----------------------------------|--------------------------------------|---|
| Habitats/commerces de proximité  | Industrie                            | Service technique                         |
| Camping                          | ICPE                                 | Ouvrage de protection "digue"             |
| Etablissement recevant du public | Patrimoine                           | <b>Emprise de la crue centennale</b>      |
| Etablissement scolaire / crèche  | Captage d'eau potable                | Aléa faible, hauteur d'eau <0.5m          |
| Etablissement de santé           | Bâtiment de traitement d'eau potable | Aléa moyen, hauteur d'eau entre 0.5 et 1m |
| Medecin                          | Station d'épuration                  | Aléa fort, hauteur d'eau >1m              |
| Commerce                         | Mairie                               | Atlas-zones-inondables                    |
| Bâtiment agricole                | Police / gendarmerie                 | Etude ISL Noguères                        |
|                                  | Caserne de pompiers                  | Autre connaissance                        |

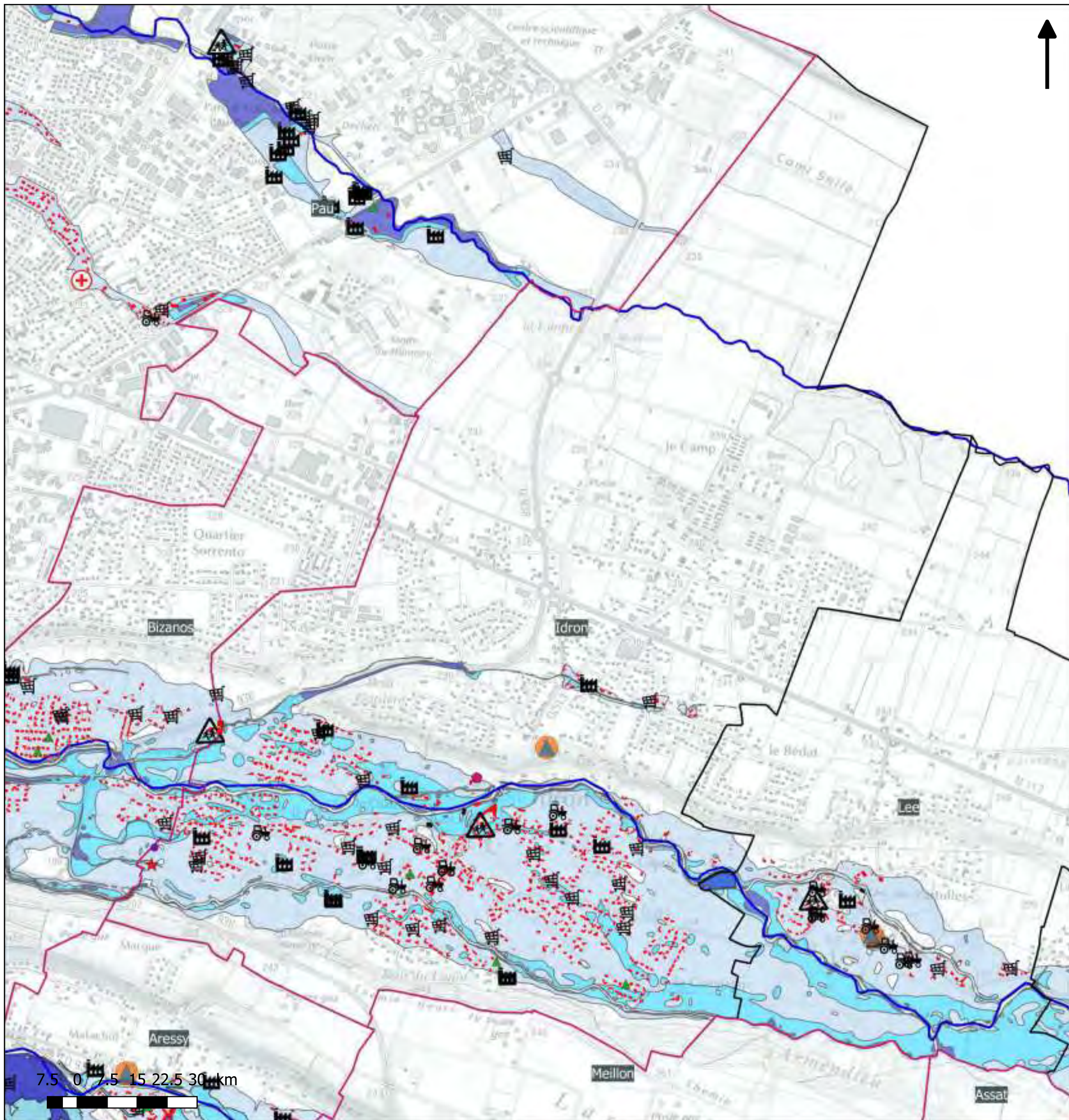




# Stratégie Locale de Gestion du Risque d'inondation

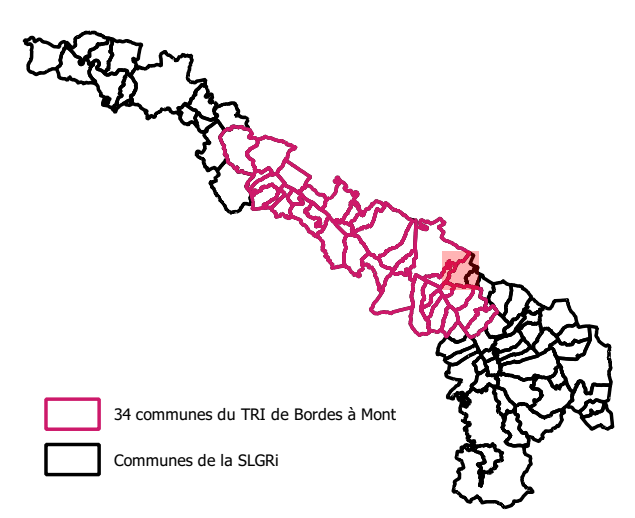
## Territoire à Risque Important d'inondation du bassin du gave de Pau

### Commune de Idron - Carte des enjeux localisés en zone inondable centennale



#### Légende

- |                                  |                                      |   |
|----------------------------------|--------------------------------------|---|
| Habitats/commerces de proximité  | Industrie                            | Service technique                         |
| Camping                          | ICPE                                 | Ouvrage de protection "digue"             |
| Etablissement recevant du public | Patrimoine                           | <b>Emprise de la crue centennale</b>      |
| Etablissement scolaire / crèche  | Captage d'eau potable                | Aléa faible, hauteur d'eau <0.5m          |
| Etablissement de santé           | Bâtiment de traitement d'eau potable | Aléa moyen, hauteur d'eau entre 0.5 et 1m |
| Medecin                          | Station d'épuration                  | Aléa fort, hauteur d'eau >1m              |
| Commerce                         | Mairie                               | Atlas-zones-inondables                    |
| Bâtiment agricole                | Police / gendarmerie                 | Etude ISL Noguères                        |
|                                  | Caserne de pompiers                  | Autre connaissance                        |



AB- SMBGP/ 2018/ SLGRI du TRI du bassin du gave de Pau

Données enjeux : BDTPO 2017 + COTECH LOCAUX SLGRI 2018

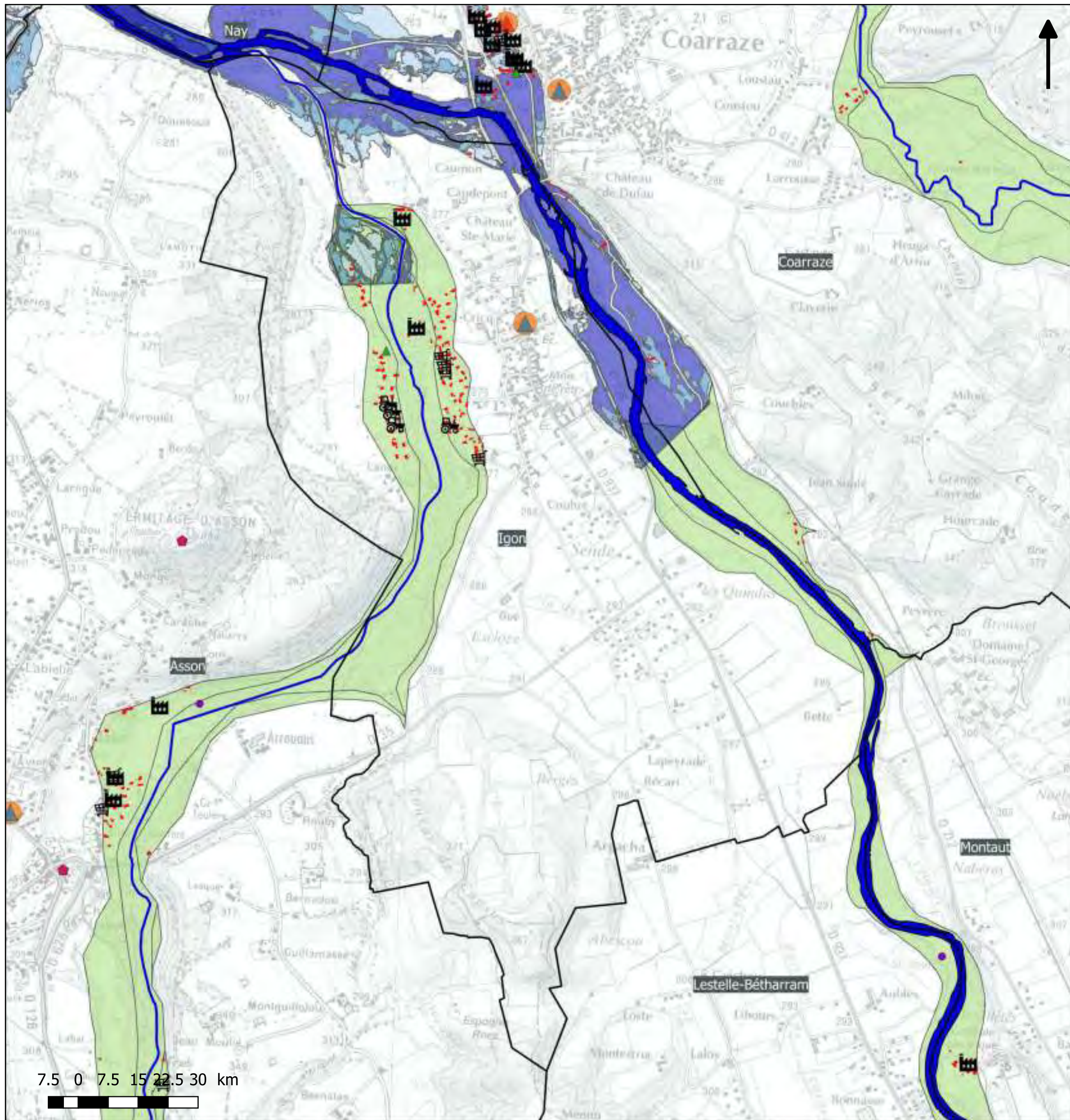
Données aléas: études hydraulique CAPBP 2018 + CCPN 2017 + Noguères 2015 + Mirepeix-Coarrazze 2014 + zonage aléa PPRi + Atlas des zones inondable DDTM64



# Stratégie Locale de Gestion du Risque d'inondation

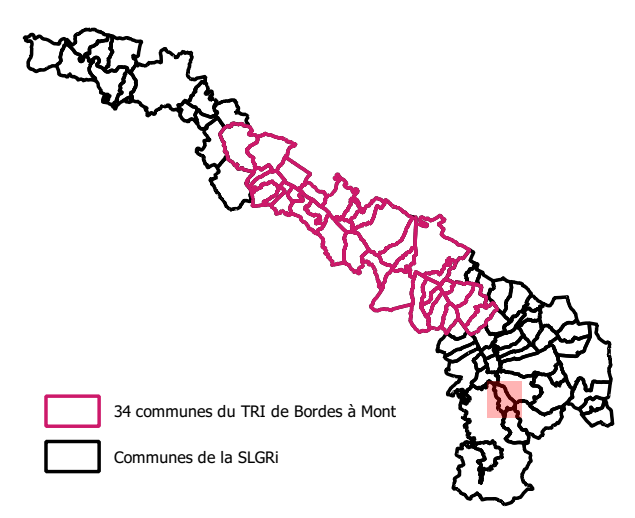
## Territoire à Risque Important d'inondation du bassin du gave de Pau

### Commune de Igon - Carte des enjeux localisés en zone inondable centennale



#### Légende

- |                                  |                                      |  |  |
|----------------------------------|--------------------------------------|--|--|
| Habitats/commerces de proximité  | Industrie                            | Service technique                                    |  |
| Camping                          | ICPE                                 | Ouvrage de protection "digue"                        |  |
| Etablissement recevant du public | Patrimoine                           | Emprise de la crue centennale                        |  |
| Etablissement scolaire / crèche  | Captage d'eau potable                | Aléa faible, hauteur d'eau <math><0.5\text{m}</math> |  |
| Etablissement de santé           | Bâtiment de traitement d'eau potable | Aléa moyen, hauteur d'eau entre 0.5 et 1m            |  |
| Medecin                          | Station d'épuration                  | Aléa fort, hauteur d'eau >1m                         |  |
| Commerce                         | Mairie                               | Atlas-zones-inondables                               |  |
| Bâtiment agricole                | Police / gendarmerie                 | Etude ISL Noguères                                   |  |
|                                  | Caserne de pompiers                  | Autre connaissance                                   |  |

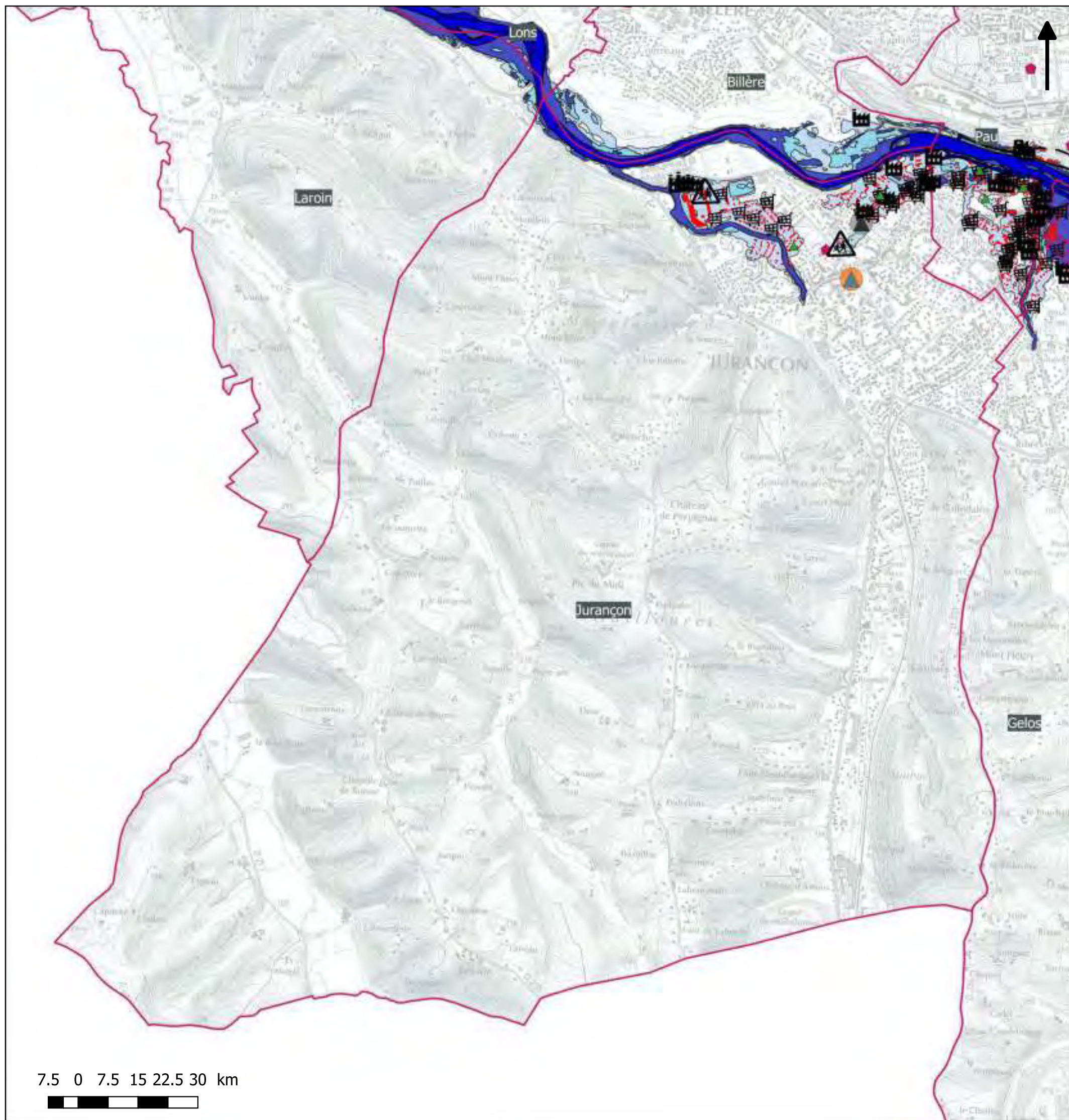




# Stratégie Locale de Gestion du Risque d'inondation

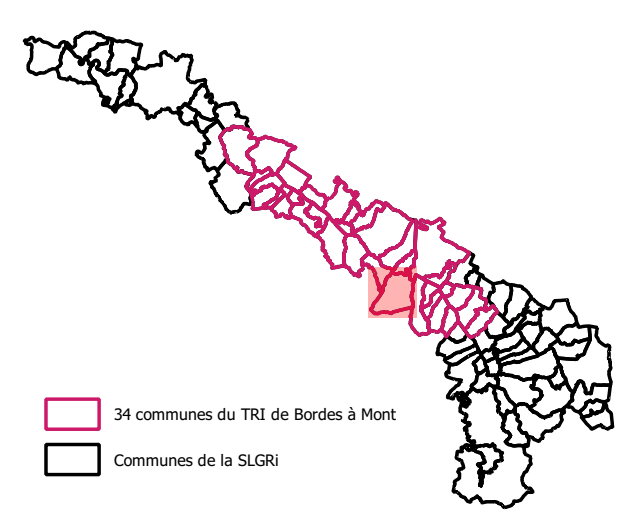
## Territoire à Risque Important d'inondation du bassin du gave de Pau

### Commune de Jurançon - Carte des enjeux localisés en zone inondable centennale



#### Légende

- |                                  |                                      |   |  |
|----------------------------------|--------------------------------------|---|--|
| Habitats/commerces de proximité  | Industrie                            | Service technique                         |  |
| Camping                          | ICPE                                 | Ouvrage de protection "digue"             |  |
| Etablissement recevant du public | Patrimoine                           | <b>Emprise de la crue centennale</b>      |  |
| Etablissement scolaire / crèche  | Captage d'eau potable                | Aléa faible, hauteur d'eau <0.5m          |  |
| Etablissement de santé           | Bâtiment de traitement d'eau potable | Aléa moyen, hauteur d'eau entre 0.5 et 1m |  |
| Medecin                          | Station d'épuration                  | Aléa fort, hauteur d'eau >1m              |  |
| Commerce                         | Mairie                               | Atlas-zones-inondables                    |  |
| Bâtiment agricole                | Police / gendarmerie                 | Etude ISL Noguères                        |  |
|                                  | Caserne de pompiers                  | Autre connaissance                        |  |



AB- SMBGP/ 2018/ SLGRI du TRI du bassin du gave de Pau

Données enjeux : BDTPO 2017 + COTECH LOCAUX SLGRI 2018

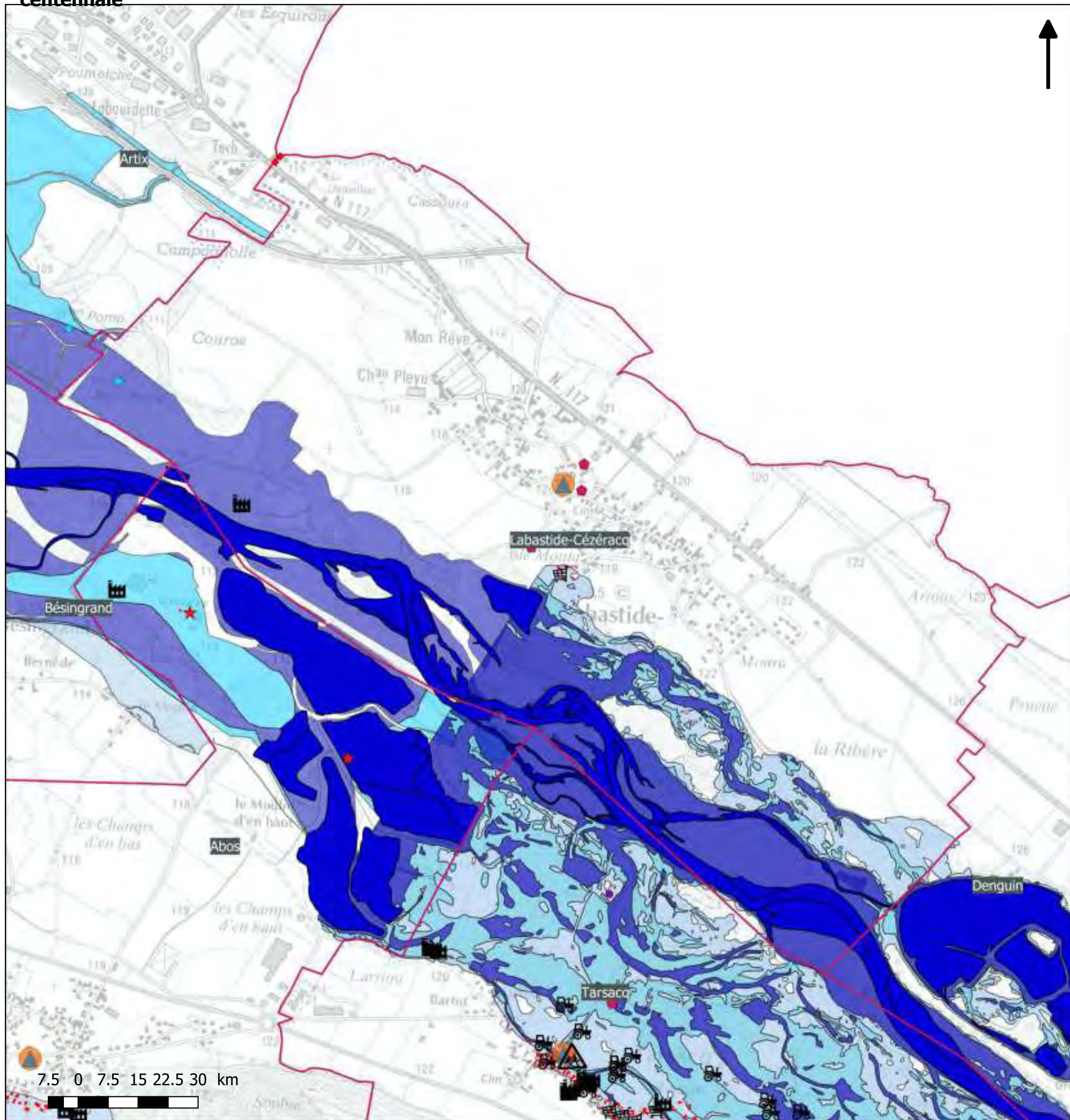
Données aléas: études hydraulique CAPBP 2018 + CCPN 2017 + Noguères 2015 + Mirepeix-Coarrazze 2014 + zonage aléa PPRi + Atlas des zones inondable DDTM64



# Stratégie Locale de Gestion du Risque d'inondation

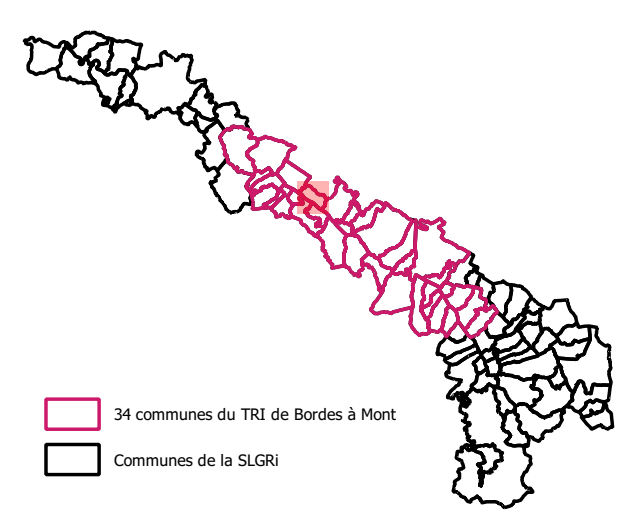
## Territoire à Risque Important d'inondation du bassin du gave de Pau

### Commune de Labastide-Cézéracq - Carte des enjeux localisés en zone inondable centennale



#### Légende

- |                                  |                                      |   |  |
|----------------------------------|--------------------------------------|---|--|
| Habitats/commerces de proximité  | Industrie                            | Service technique                         |  |
| Camping                          | ICPE                                 | Ouvrage de protection "digue"             |  |
| Etablissement recevant du public | Patrimoine                           | Emprise de la crue centennale             |  |
| Etablissement scolaire / crèche  | Captage d'eau potable                | Aléa faible, hauteur d'eau <0.5m          |  |
| Etablissement de santé           | Bâtiment de traitement d'eau potable | Aléa moyen, hauteur d'eau entre 0.5 et 1m |  |
| Medecin                          | Station d'épuration                  | Aléa fort, hauteur d'eau >1m              |  |
| Commerce                         | Mairie                               | Atlas-zones-inondables                    |  |
| Bâtiment agricole                | Police / gendarmerie                 | Etude ISL Noguères                        |  |
|                                  | Caserne de pompiers                  | Autre connaissance                        |  |



AB- SMBGP/ 2018/ SLGRI du TRI du bassin du gave de Pau

Données enjeux : BDTPO 2017 + COTECH LOCAUX SLGRI 2018

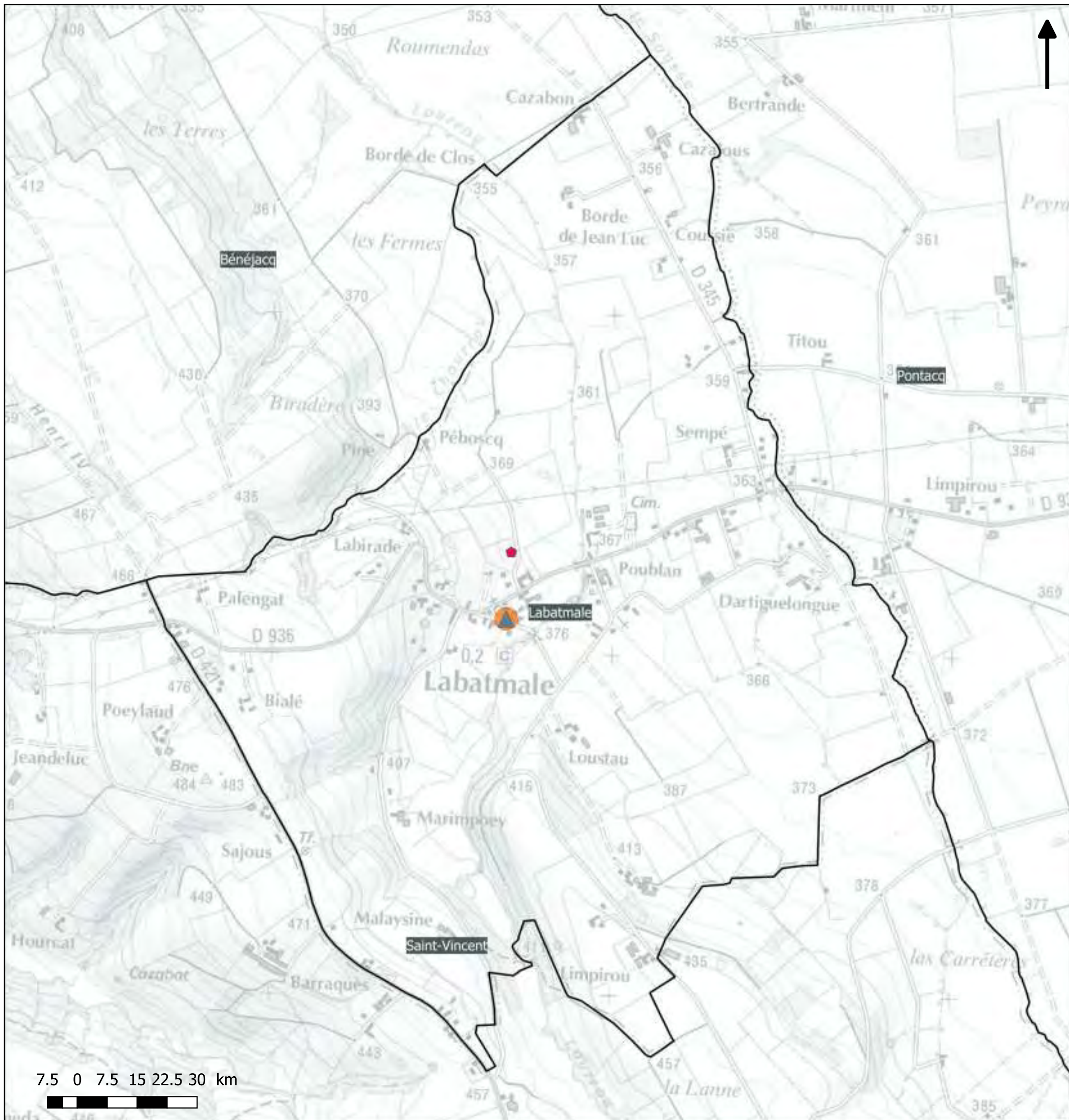
Données aléas: études hydraulique CAPBP 2018 + CCPN 2017 + Noguères 2015 + Mirepeix-Coarrazze 2014 + zonage aléa PPRi + Atlas des zones inondable DDTM64



# Stratégie Locale de Gestion du Risque d'inondation

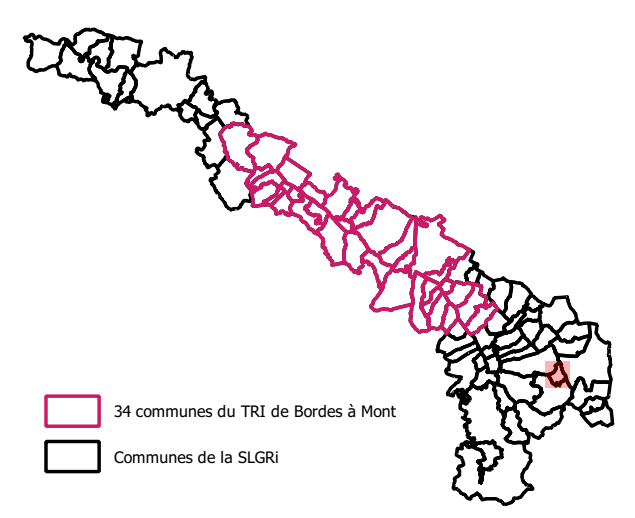
## Territoire à Risque Important d'inondation du bassin du gave de Pau

### Commune de Labatmale - Carte des enjeux localisés en zone inondable centennale



#### Légende

- |                                  |                                      |   |
|----------------------------------|--------------------------------------|---|
| Habitats/commerces de proximité  | Industrie                            | Service technique                         |
| Camping                          | ICPE                                 | Ouvrage de protection "digue"             |
| Etablissement recevant du public | Patrimoine                           | <b>Emprise de la crue centennale</b>      |
| Etablissement scolaire / crèche  | Captage d'eau potable                | Aléa faible, hauteur d'eau <0.5m          |
| Etablissement de santé           | Bâtiment de traitement d'eau potable | Aléa moyen, hauteur d'eau entre 0.5 et 1m |
| Medecin                          | Station d'épuration                  | Aléa fort, hauteur d'eau >1m              |
| Commerce                         | Mairie                               | Atlas-zones-inondables                    |
| Bâtiment agricole                | Police / gendarmerie                 | Etude ISL Noguères                        |
|                                  | Caserne de pompiers                  | Autre connaissance                        |



AB- SMBGP/ 2018/ SLGRI du TRI du bassin du gave de Pau

Données enjeux : BDTOPO 2017 + COTECH LOCAUX SLGRI 2018

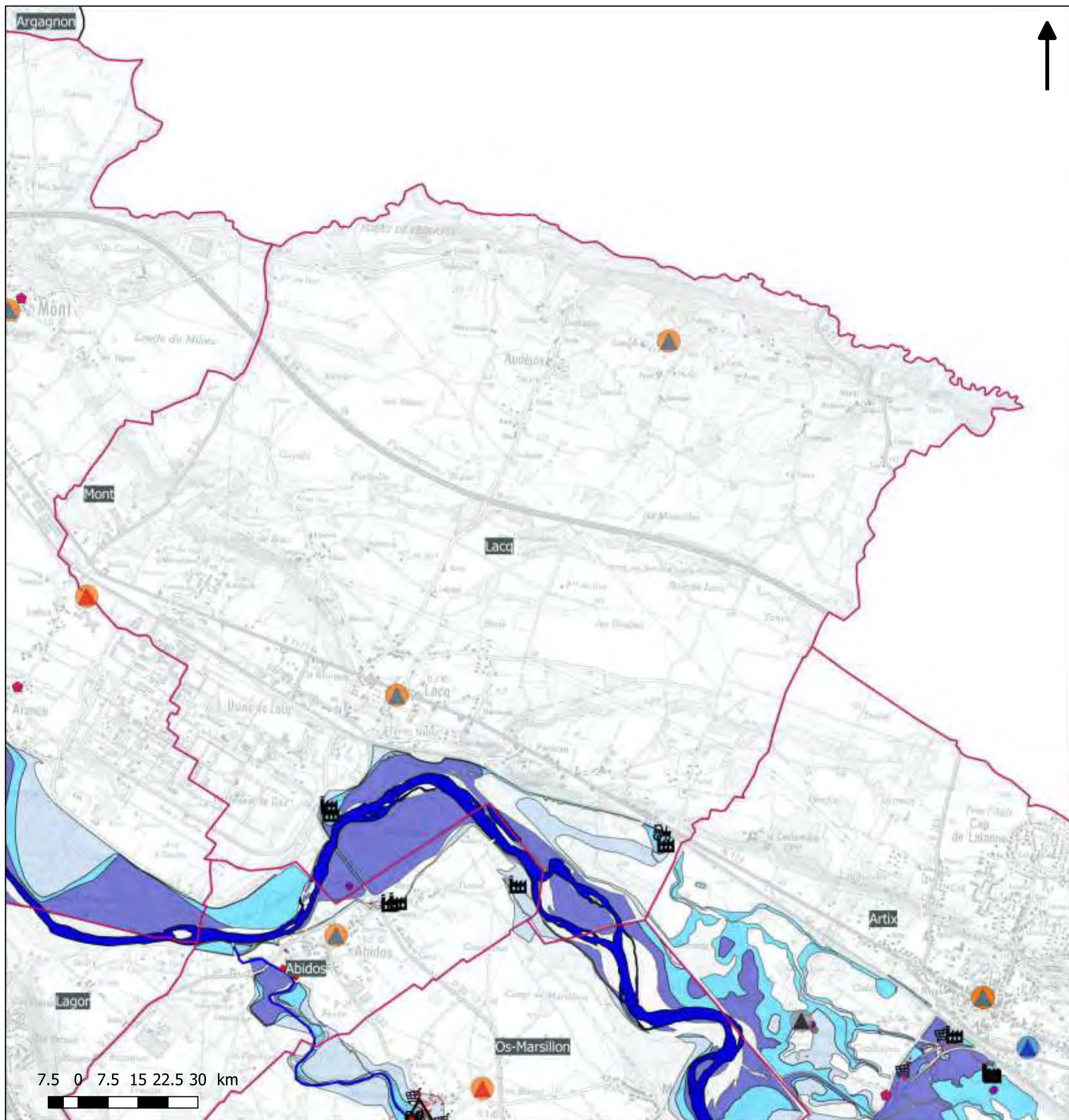
Données aléas: études hydraulique CAPBP 2018 + CCPN 2017 + Noguères 2015 + Mirepeix-Coarrazze 2014 + zonage aléa PPRi + Atlas des zones inondable DDTM64



# Stratégie Locale de Gestion du Risque d'inondation

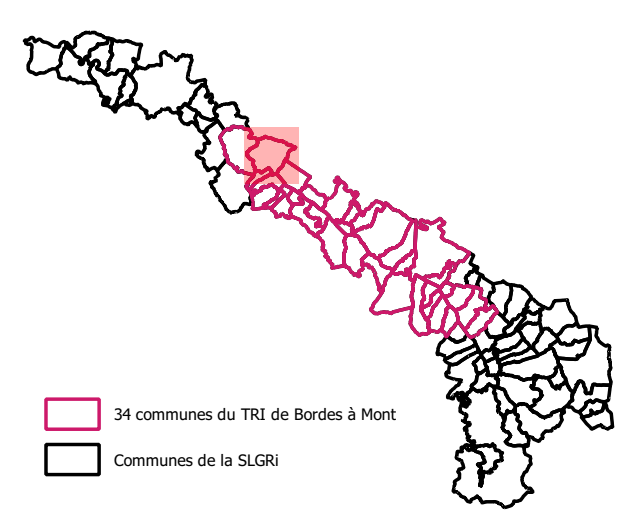
## Territoire à Risque Important d'inondation du bassin du gave de Pau

### Commune de Lacq - Carte des enjeux localisés en zone inondable centennale



#### Légende

- |                                  |                                      |   |  |
|----------------------------------|--------------------------------------|---|--|
| Habitats/commerces de proximité  | Industrie                            | Service technique                         |  |
| Camping                          | ICPE                                 | Ouvrage de protection "digue"             |  |
| Etablissement recevant du public | Patrimoine                           | <b>Emprise de la crue centennale</b>      |  |
| Etablissement scolaire / crèche  | Captage d'eau potable                | Aléa faible, hauteur d'eau <0.5m          |  |
| Etablissement de santé           | Bâtiment de traitement d'eau potable | Aléa moyen, hauteur d'eau entre 0.5 et 1m |  |
| Medecin                          | Station d'épuration                  | Aléa fort, hauteur d'eau >1m              |  |
| Commerce                         | Mairie                               | Atlas-zones-inondables                    |  |
| Bâtiment agricole                | Police / gendarmerie                 | Etude ISL Noguères                        |  |
|                                  | Caserne de pompiers                  | Autre connaissance                        |  |



AB- SMBGP/ 2018/ SLGRI du TRI du bassin du gave de Pau

Données enjeux : BDTPO 2017 + COTECH LOCAUX SLGRI 2018

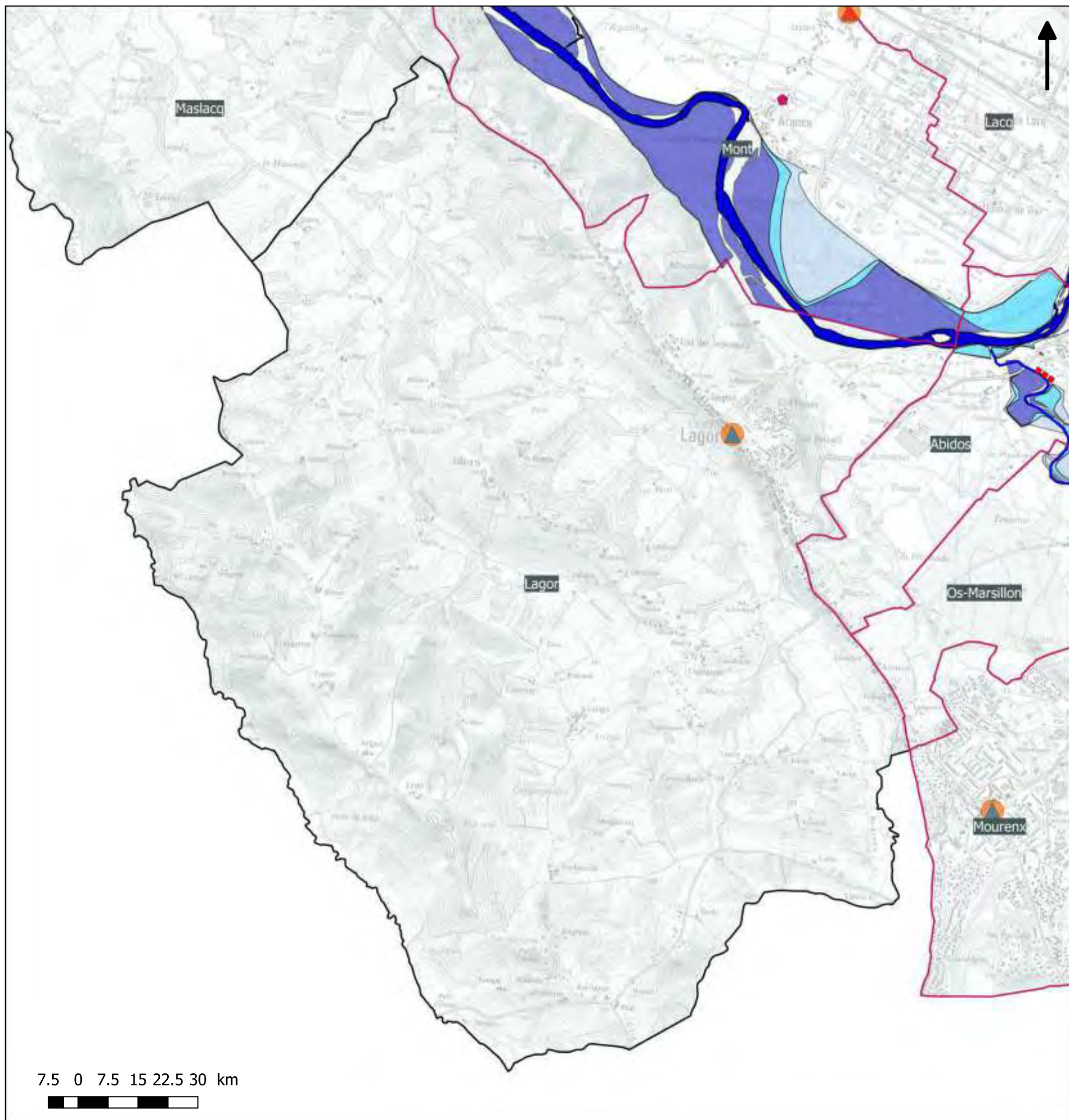
Données aléas: études hydraulique CAPBP 2018 + CCPN 2017 + Noguères 2015 + Mirepeix-Coarraze 2014 + zonage aléa PPRi + Atlas des zones inondable DDTM64



# Stratégie Locale de Gestion du Risque d'inondation

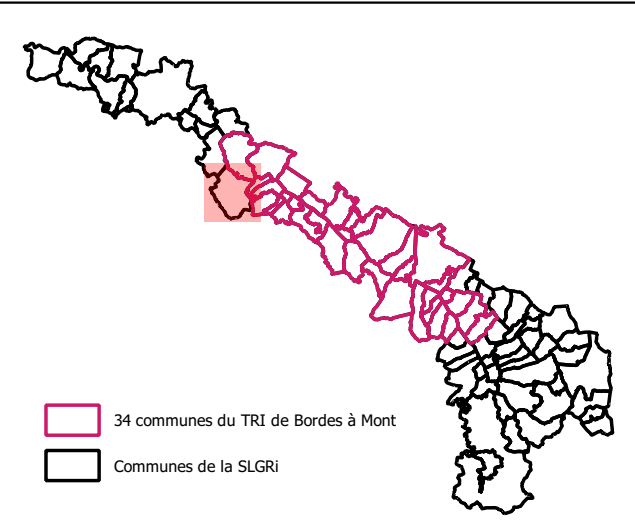
## Territoire à Risque Important d'inondation du bassin du gave de Pau

### Commune de Lagor - Carte des enjeux localisés en zone inondable centennale



#### Légende

- |                                  |                                      |  |  |
|----------------------------------|--------------------------------------|--|--|
| Habitats/commerces de proximité  | Industrie                            | Service technique                                    |  |
| Camping                          | ICPE                                 | Ouvrage de protection "digue"                        |  |
| Etablissement recevant du public | Patrimoine                           | Emprise de la crue centennale                        |  |
| Etablissement scolaire / crèche  | Captage d'eau potable                | Aléa faible, hauteur d'eau <math><0.5\text{m}</math> |  |
| Etablissement de santé           | Bâtiment de traitement d'eau potable | Aléa moyen, hauteur d'eau entre 0.5 et 1m            |  |
| Medecin                          | Station d'épuration                  | Aléa fort, hauteur d'eau >1m                         |  |
| Commerce                         | Mairie                               | Atlas-zones-inondables                               |  |
| Bâtiment agricole                | Police / gendarmerie                 | Etude ISL Noguères                                   |  |
|                                  | Caserne de pompiers                  | Autre connaissance                                   |  |

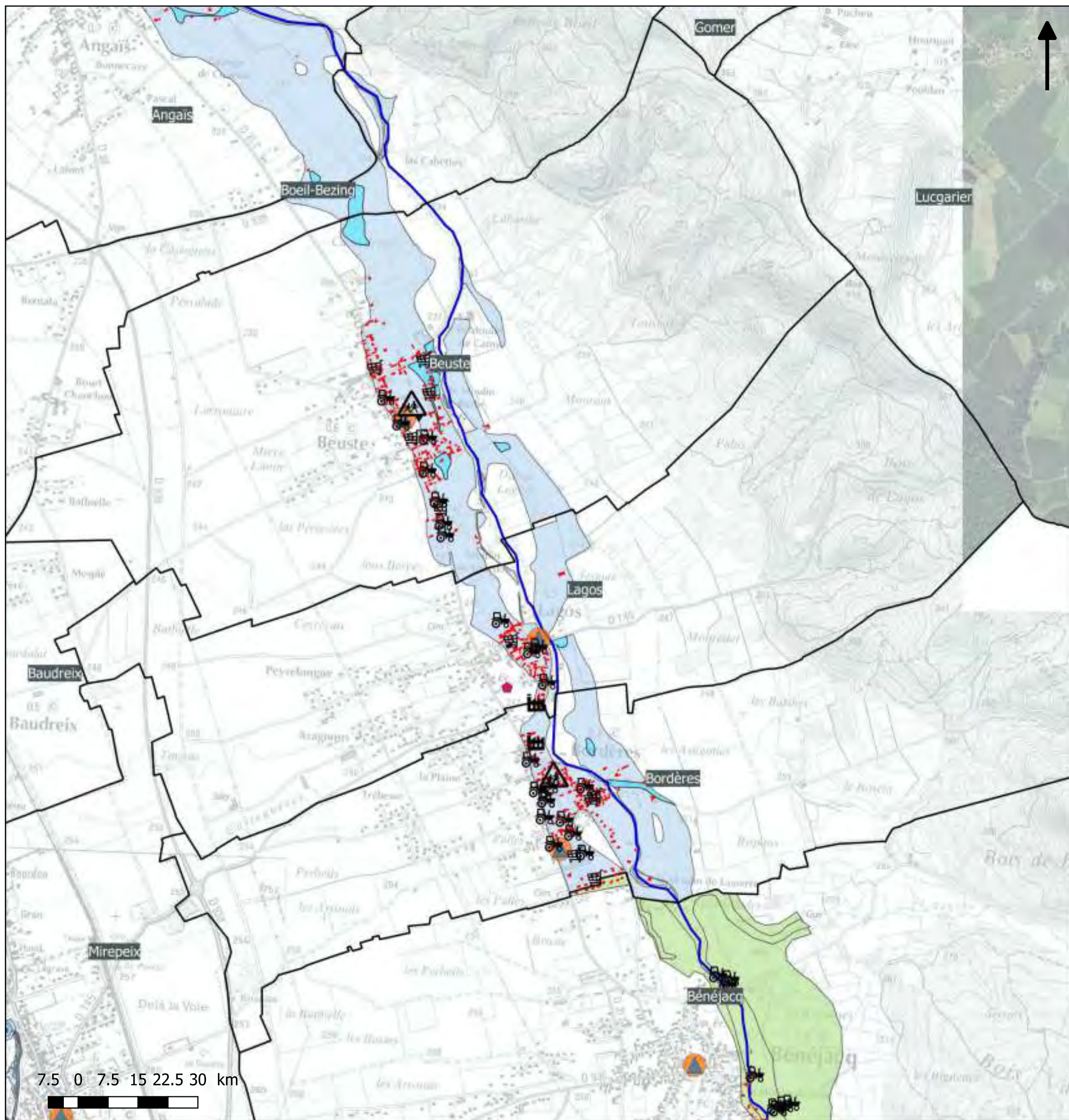




# Stratégie Locale de Gestion du Risque d'inondation

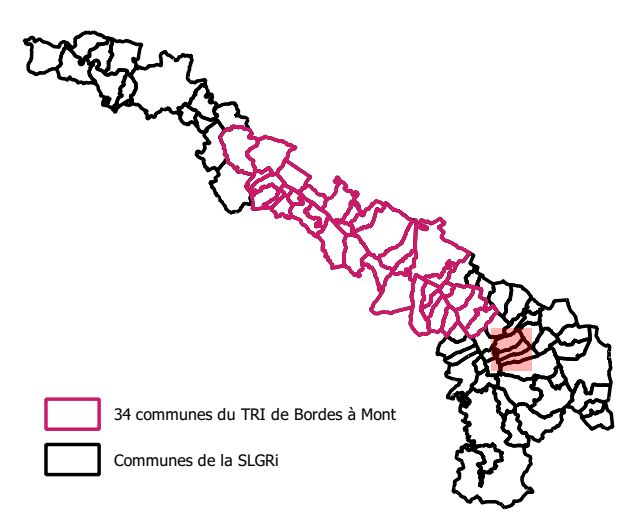
## Territoire à Risque Important d'inondation du bassin du gave de Pau

### Commune de Lagos - Carte des enjeux localisés en zone inondable centennale



#### Légende

- |                                  |                                      |   |  |
|----------------------------------|--------------------------------------|---|--|
| Habitats/commerces de proximité  | Industrie                            | Service technique                         |  |
| Camping                          | ICPE                                 | Ouvrage de protection "digue"             |  |
| Etablissement recevant du public | Patrimoine                           | Emprise de la crue centennale             |  |
| Etablissement scolaire / crèche  | Captage d'eau potable                | Aléa faible, hauteur d'eau <0.5m          |  |
| Etablissement de santé           | Bâtiment de traitement d'eau potable | Aléa moyen, hauteur d'eau entre 0.5 et 1m |  |
| Medecin                          | Station d'épuration                  | Aléa fort, hauteur d'eau >1m              |  |
| Commerce                         | Mairie                               | Atlas-zones-inondables                    |  |
| Bâtiment agricole                | Police / gendarmerie                 | Etude ISL Noguères                        |  |
|                                  | Caserne de pompiers                  | Autre connaissance                        |  |



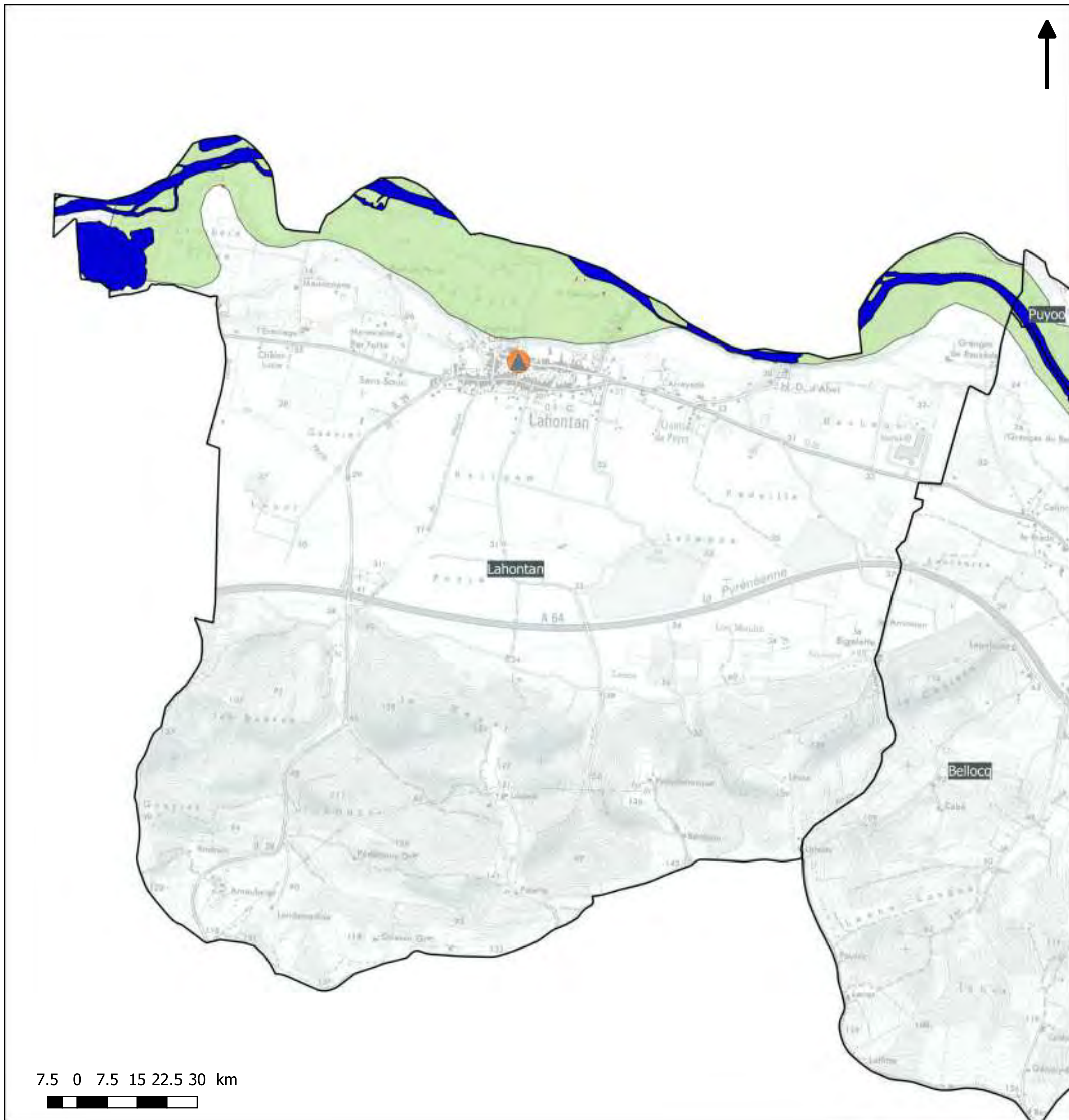
AB- SMBGP/ 2018/ SLGRI du TRI du bassin du gave de Pau

Données enjeux : BDTPO 2017 + COTECH LOCAUX SLGRI 2018

Données aléas: études hydraulique CAPBP 2018 + CCPN 2017 + Noguères 2015 + Mirepeix-Coarrazze 2014 + zonage aléa PPRi + Atlas des zones inondable DDTM64

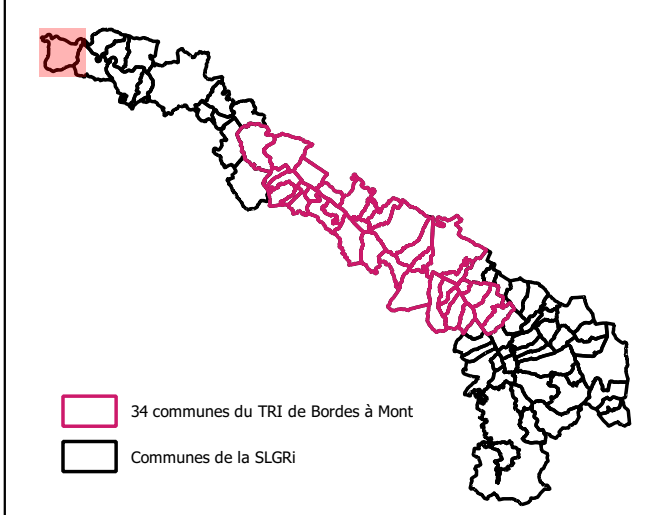


**Stratégie Locale de Gestion du Risque d'inondation**  
**Territoire à Risque Important d'inondation du bassin du gave de Pau**  
**Commune de Lahontan - Carte des enjeux localisés en zone inondable centennale**



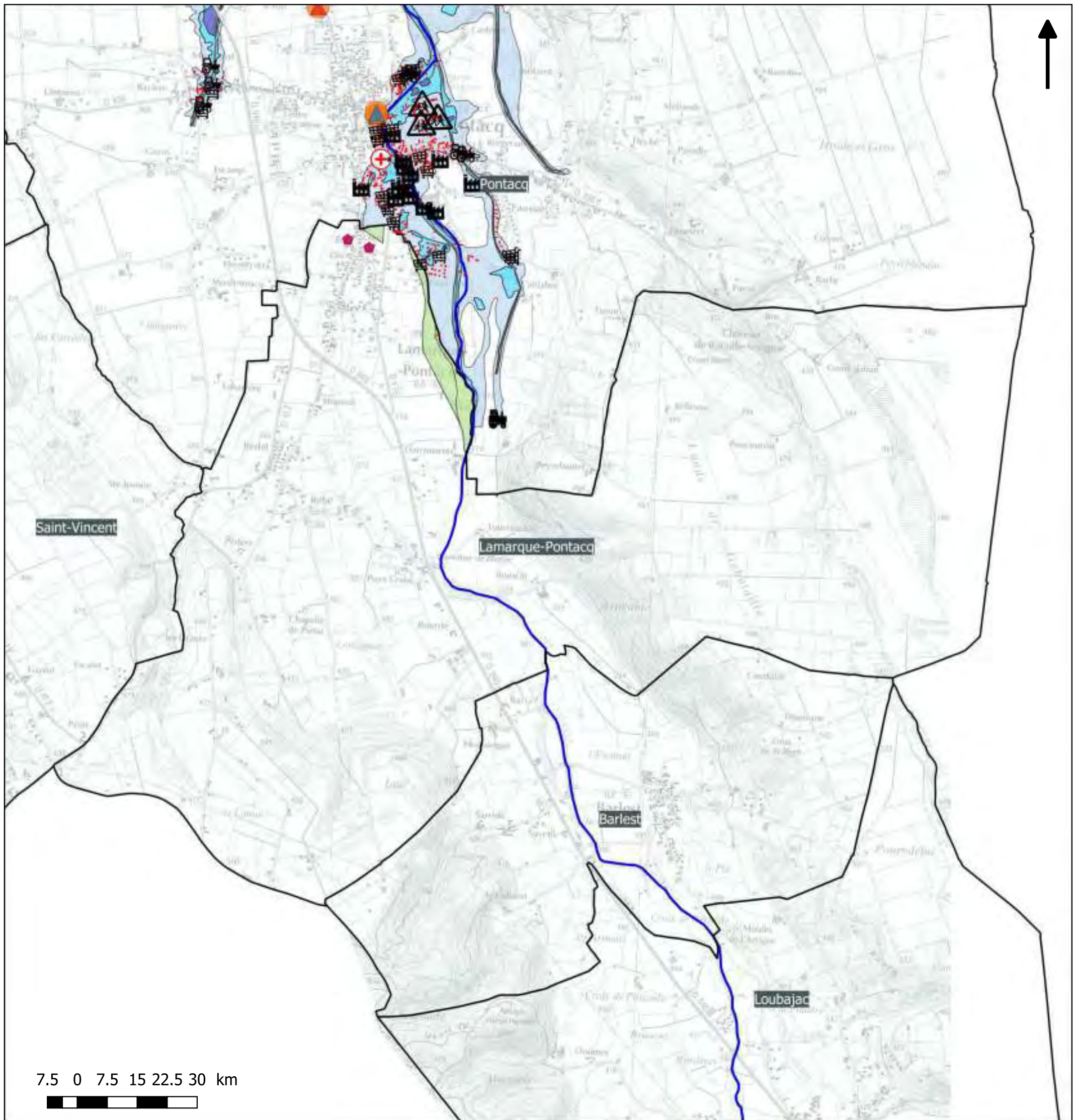
**Légende**

- |                                  |                                      |   |
|----------------------------------|--------------------------------------|---|
| Habitats/commerces de proximité  | Industrie                            | Service technique                         |
| Camping                          | ICPE                                 | Ouvrage de protection "digue"             |
| Etablissement recevant du public | Patrimoine                           | <b>Emprise de la crue centennale</b>      |
| Etablissement scolaire / crèche  | Captage d'eau potable                | Aléa faible, hauteur d'eau <0.5m          |
| Etablissement de santé           | Bâtiment de traitement d'eau potable | Aléa moyen, hauteur d'eau entre 0.5 et 1m |
| Medecin                          | Station d'épuration                  | Aléa fort, hauteur d'eau >1m              |
| Commerce                         | Mairie                               | Atlas-zones-inondables                    |
| Bâtiment agricole                | Police / gendarmerie                 | Etude ISL Noguères                        |
|                                  | Caserne de pompiers                  | Autre connaissance                        |



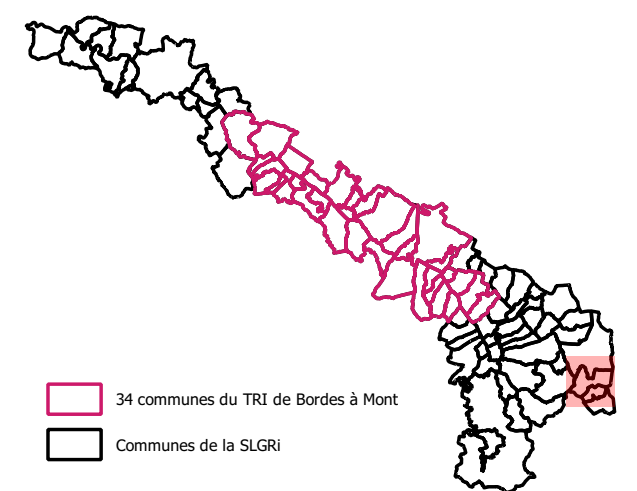


**Stratégie Locale de Gestion du Risque d'inondation**  
**Territoire à Risque Important d'inondation du bassin du gave de Pau**  
**Commune de Lamarque-Pontacq - Carte des enjeux localisés en zone inondable centennale**



**Légende**

- |                                  |                                      |   |
|----------------------------------|--------------------------------------|---|
| Habitats/commerces de proximité  | Industrie                            | Service technique                         |
| Camping                          | ICPE                                 | Ouvrage de protection "digue"             |
| Etablissement recevant du public | Patrimoine                           | <b>Emprise de la crue centennale</b>      |
| Etablissement scolaire / crèche  | Captage d'eau potable                | Aléa faible, hauteur d'eau <0.5m          |
| Etablissement de santé           | Bâtiment de traitement d'eau potable | Aléa moyen, hauteur d'eau entre 0.5 et 1m |
| Medecin                          | Station d'épuration                  | Aléa fort, hauteur d'eau >1m              |
| Commerce                         | Mairie                               | Atlas-zones-inondables                    |
| Bâtiment agricole                | Police / gendarmerie                 | Etude ISL Noguères                        |
|                                  | Caserne de pompiers                  | Autre connaissance                        |

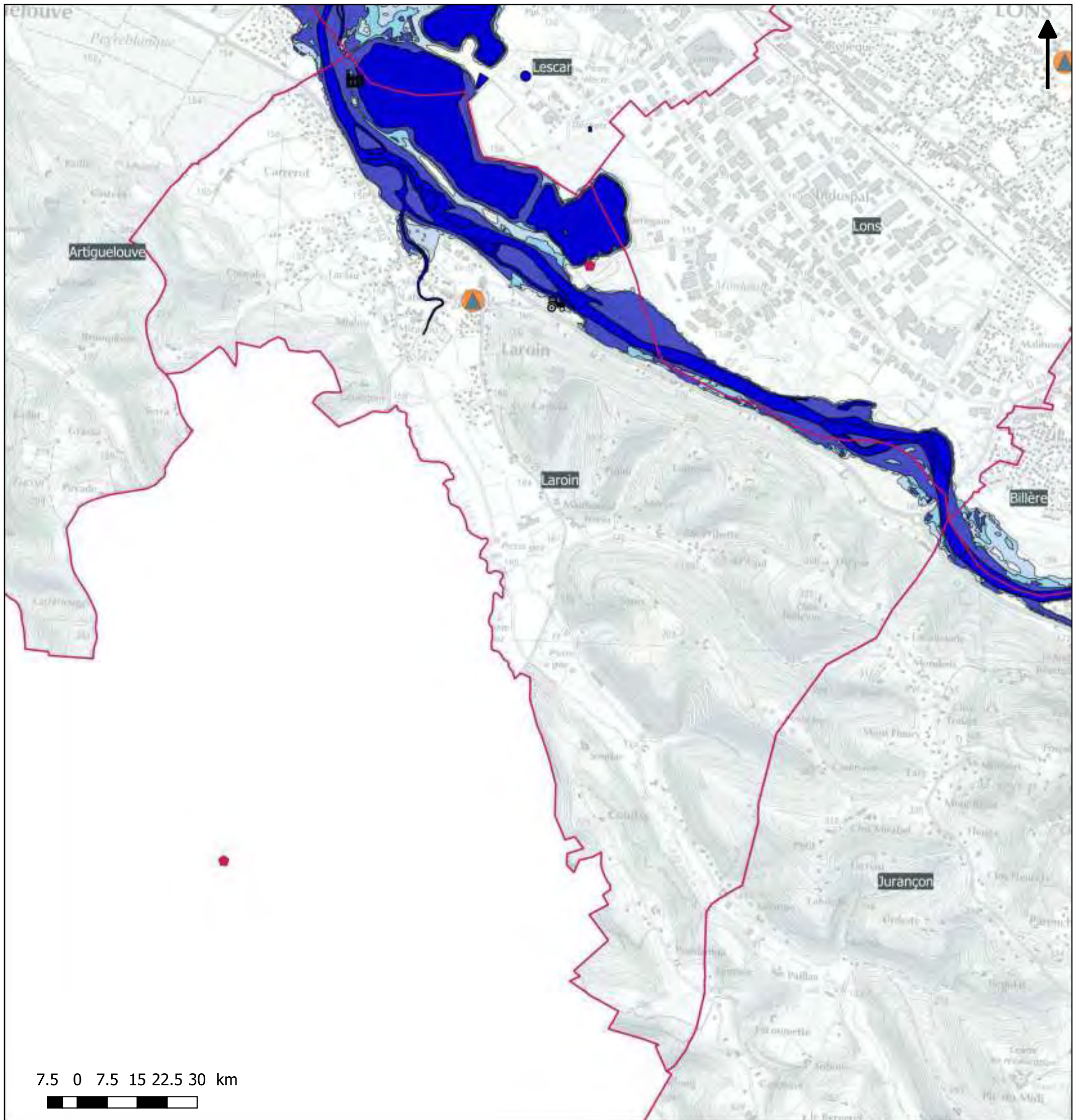




# Stratégie Locale de Gestion du Risque d'inondation

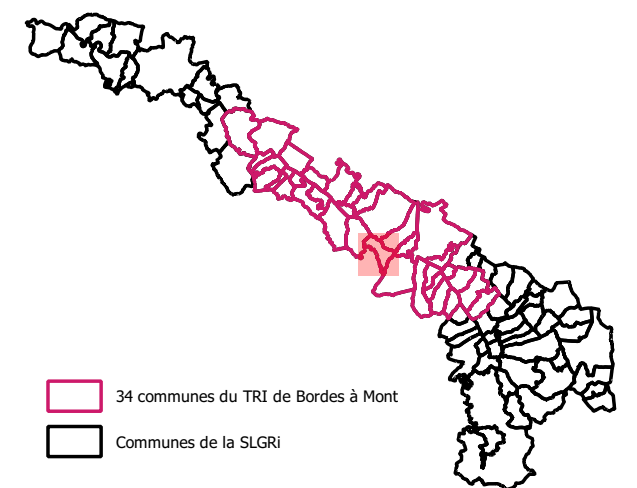
## Territoire à Risque Important d'inondation du bassin du gave de Pau

### Commune de Laroin - Carte des enjeux localisés en zone inondable centennale



#### Légende

- |                                  |                                      |   |
|----------------------------------|--------------------------------------|---|
| Habitats/commerces de proximité  | Industrie                            | Service technique                         |
| Camping                          | ICPE                                 | Ouvrage de protection "digue"             |
| Etablissement recevant du public | Patrimoine                           | <b>Emprise de la crue centennale</b>      |
| Etablissement scolaire / crèche  | Captage d'eau potable                | Aléa faible, hauteur d'eau <0.5m          |
| Etablissement de santé           | Bâtiment de traitement d'eau potable | Aléa moyen, hauteur d'eau entre 0.5 et 1m |
| Medecin                          | Station d'épuration                  | Aléa fort, hauteur d'eau >1m              |
| Commerce                         | Mairie                               | Atlas-zones-inondables                    |
| Bâtiment agricole                | Police / gendarmerie                 | Etude ISL Noguères                        |
|                                  | Caserne de pompiers                  | Autre connaissance                        |

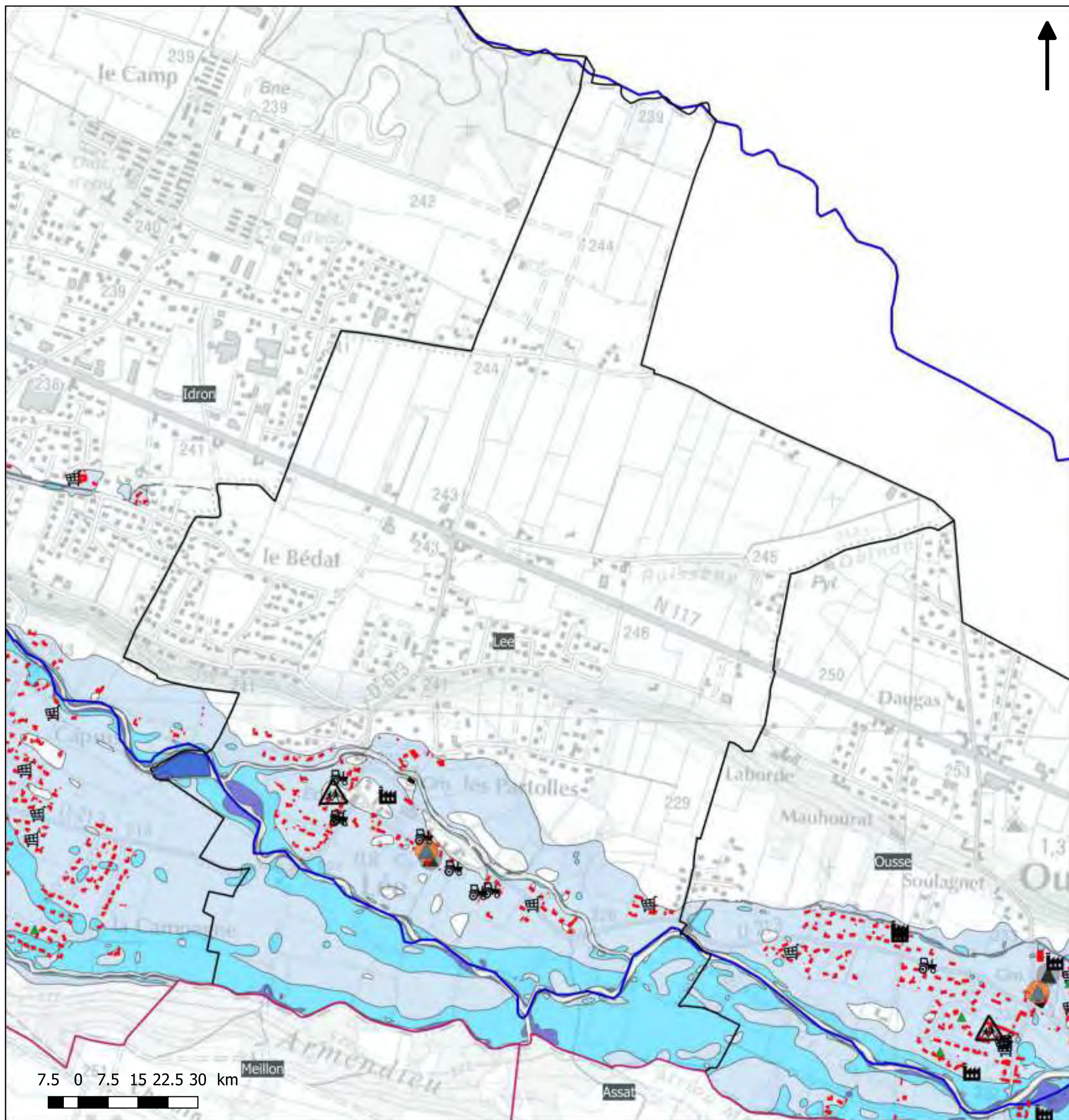




# Stratégie Locale de Gestion du Risque d'inondation

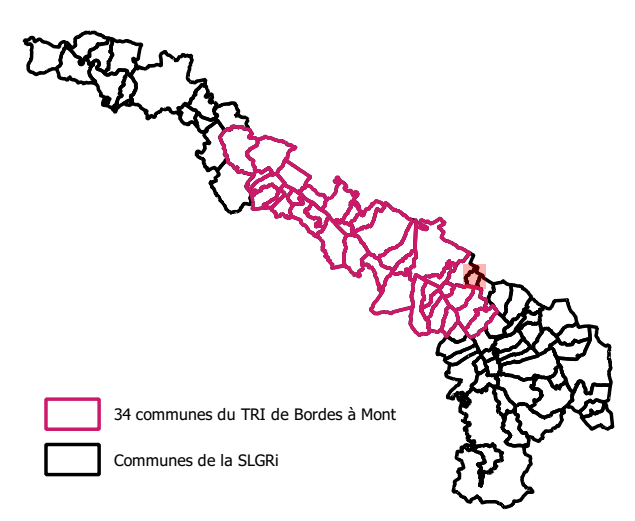
## Territoire à Risque Important d'inondation du bassin du gave de Pau

### Commune de Lee - Carte des enjeux localisés en zone inondable centennale



#### Légende

- |                                  |                                      |   |
|----------------------------------|--------------------------------------|---|
| Habitats/commerces de proximité  | Industrie                            | Service technique                         |
| Camping                          | ICPE                                 | Ouvrage de protection "digue"             |
| Etablissement recevant du public | Patrimoine                           | <b>Emprise de la crue centennale</b>      |
| Etablissement scolaire / crèche  | Captage d'eau potable                | Aléa faible, hauteur d'eau <0.5m          |
| Etablissement de santé           | Bâtiment de traitement d'eau potable | Aléa moyen, hauteur d'eau entre 0.5 et 1m |
| Medecin                          | Station d'épuration                  | Aléa fort, hauteur d'eau >1m              |
| Commerce                         | Mairie                               | Atlas-zones-inondables                    |
| Bâtiment agricole                | Police / gendarmerie                 | Etude ISL Noguères                        |
|                                  | Caserne de pompiers                  | Autre connaissance                        |

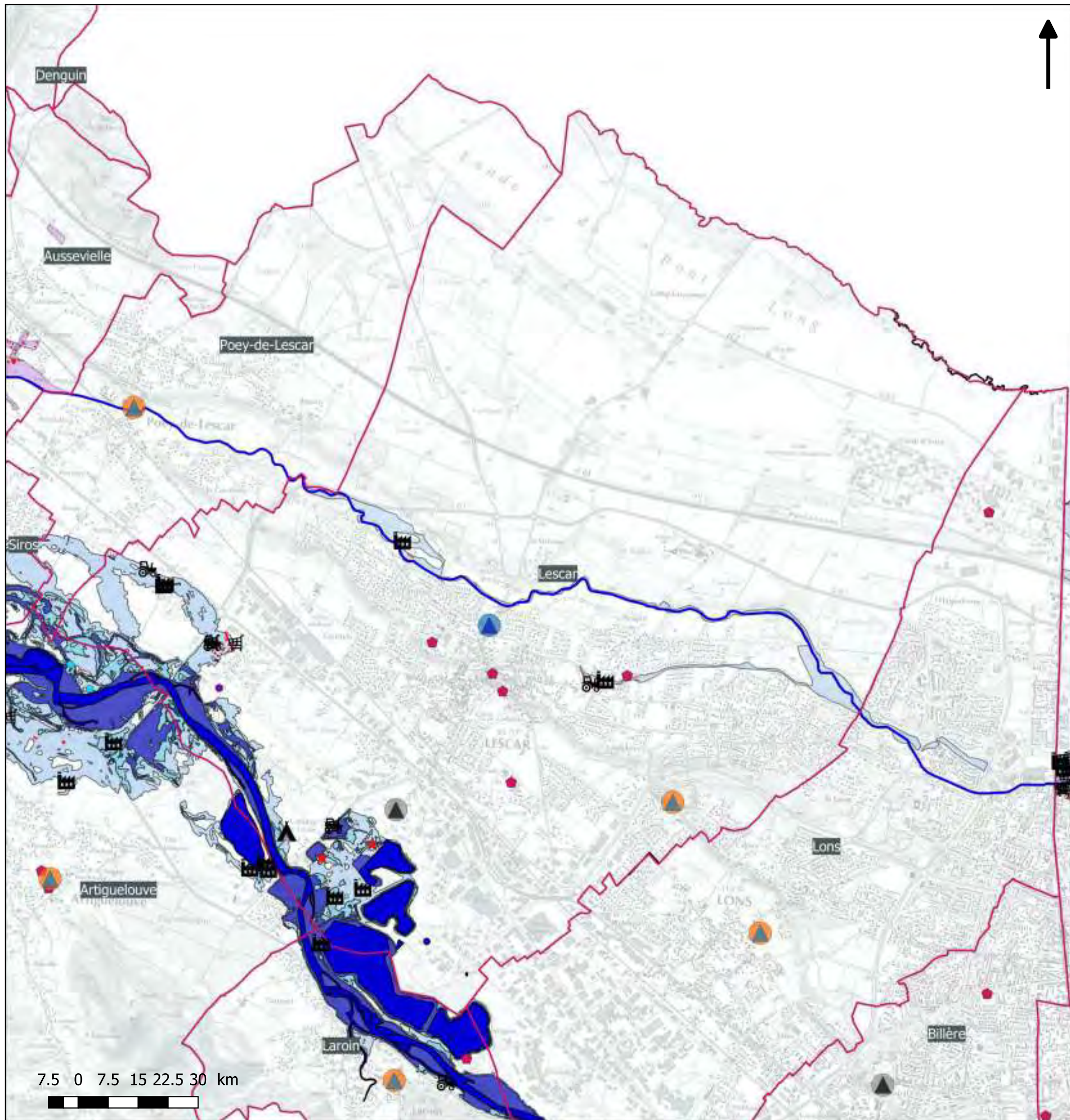




# Stratégie Locale de Gestion du Risque d'inondation

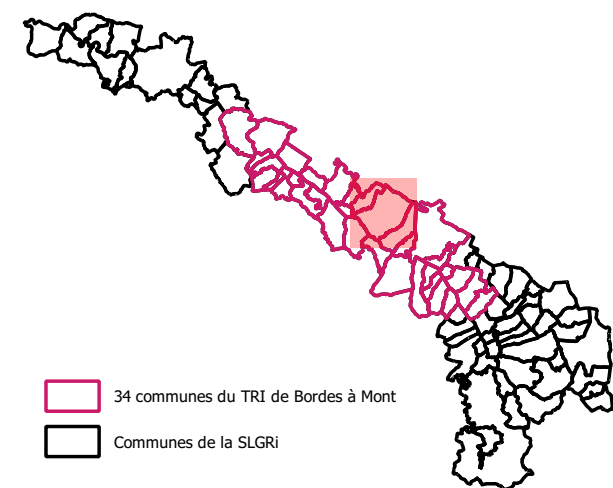
## Territoire à Risque Important d'inondation du bassin du gave de Pau

### Commune de Lescar - Carte des enjeux localisés en zone inondable centennale



#### Légende

- |                                  |                                      |   |  |
|----------------------------------|--------------------------------------|---|--|
| Habitats/commerces de proximité  | Industrie                            | Service technique                         |  |
| Camping                          | ICPE                                 | Ouvrage de protection "digue"             |  |
| Etablissement recevant du public | Patrimoine                           | Emprise de la crue centennale             |  |
| Etablissement scolaire / crèche  | Captage d'eau potable                | Aléa faible, hauteur d'eau <0.5m          |  |
| Etablissement de santé           | Bâtiment de traitement d'eau potable | Aléa moyen, hauteur d'eau entre 0.5 et 1m |  |
| Medecin                          | Station d'épuration                  | Aléa fort, hauteur d'eau >1m              |  |
| Commerce                         | Mairie                               | Atlas-zones-inondables                    |  |
| Bâtiment agricole                | Police / gendarmerie                 | Etude ISL Noguères                        |  |
|                                  | Caserne de pompiers                  | Autre connaissance                        |  |

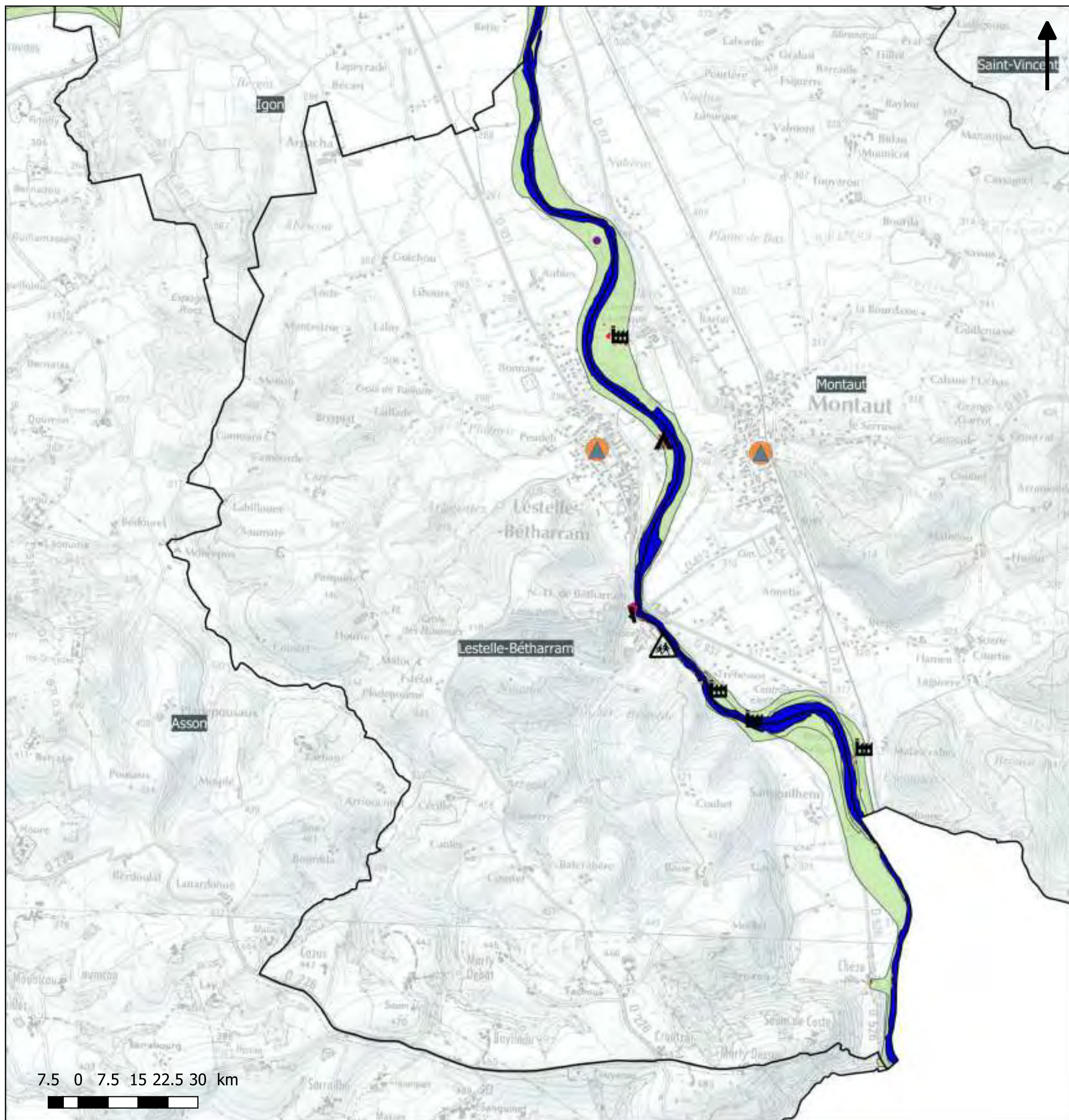




# Stratégie Locale de Gestion du Risque d'inondation

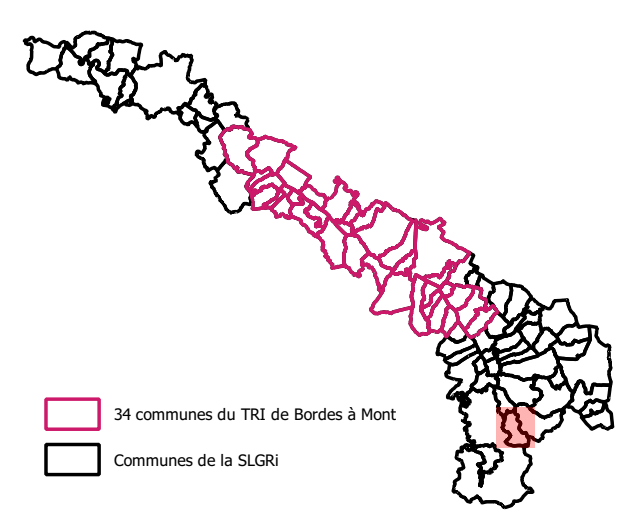
## Territoire à Risque Important d'inondation du bassin du gave de Pau

### Commune de Lestelle-Bétharram - Carte des enjeux localisés en zone inondable centennale



#### Légende

- |                                  |                                      |   |
|----------------------------------|--------------------------------------|---|
| Habitats/commerces de proximité  | Industrie                            | Service technique                         |
| Camping                          | ICPE                                 | Ouvrage de protection "digue"             |
| Etablissement recevant du public | Patrimoine                           | <b>Emprise de la crue centennale</b>      |
| Etablissement scolaire / crèche  | Captage d'eau potable                | Aléa faible, hauteur d'eau <0.5m          |
| Etablissement de santé           | Bâtiment de traitement d'eau potable | Aléa moyen, hauteur d'eau entre 0.5 et 1m |
| Medecin                          | Station d'épuration                  | Aléa fort, hauteur d'eau >1m              |
| Commerce                         | Mairie                               | Atlas-zones-inondables                    |
| Bâtiment agricole                | Police / gendarmerie                 | Etude ISL Noguères                        |
|                                  | Caserne de pompiers                  | Autre connaissance                        |

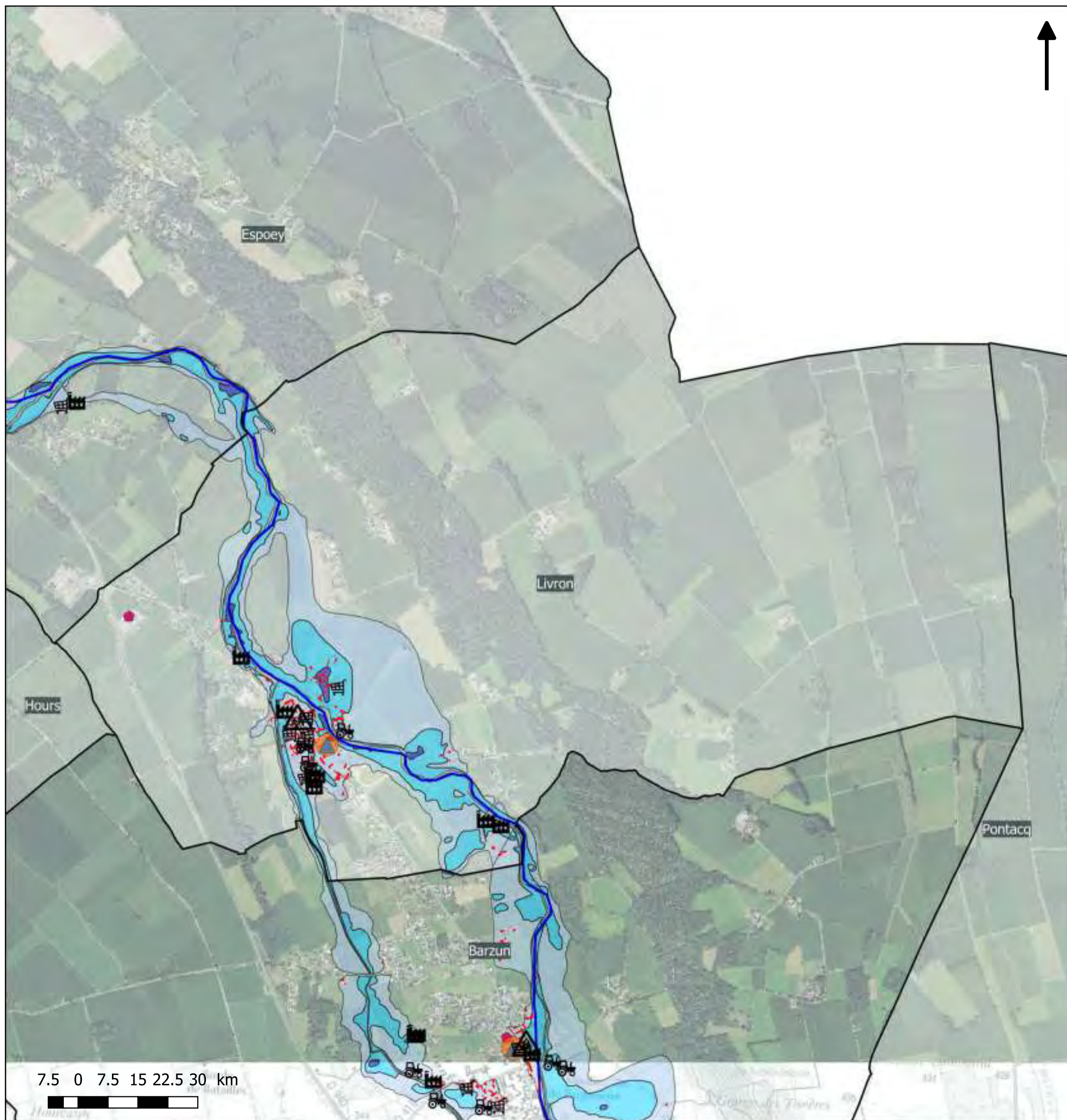




# Stratégie Locale de Gestion du Risque d'inondation

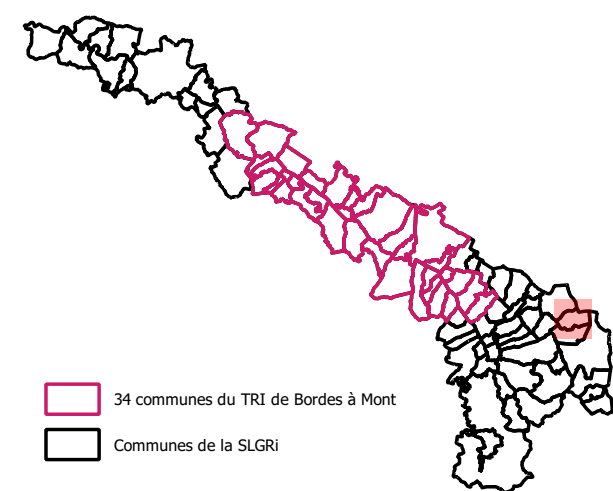
## Territoire à Risque Important d'inondation du bassin du gave de Pau

### Commune de Livron - Carte des enjeux localisés en zone inondable centennale



#### Légende

- |                                  |                                      |   |
|----------------------------------|--------------------------------------|---|
| Habitats/commerces de proximité  | Industrie                            | Service technique                         |
| Camping                          | ICPE                                 | Ouvrage de protection "digue"             |
| Etablissement recevant du public | Patrimoine                           | <b>Emprise de la crue centennale</b>      |
| Etablissement scolaire / crèche  | Captage d'eau potable                | Aléa faible, hauteur d'eau <0.5m          |
| Etablissement de santé           | Bâtiment de traitement d'eau potable | Aléa moyen, hauteur d'eau entre 0.5 et 1m |
| Medecin                          | Station d'épuration                  | Aléa fort, hauteur d'eau >1m              |
| Commerce                         | Mairie                               | Atlas-zones-inondables                    |
| Bâtiment agricole                | Police / gendarmerie                 | Etude ISL Noguères                        |
|                                  | Caserne de pompiers                  | Autre connaissance                        |

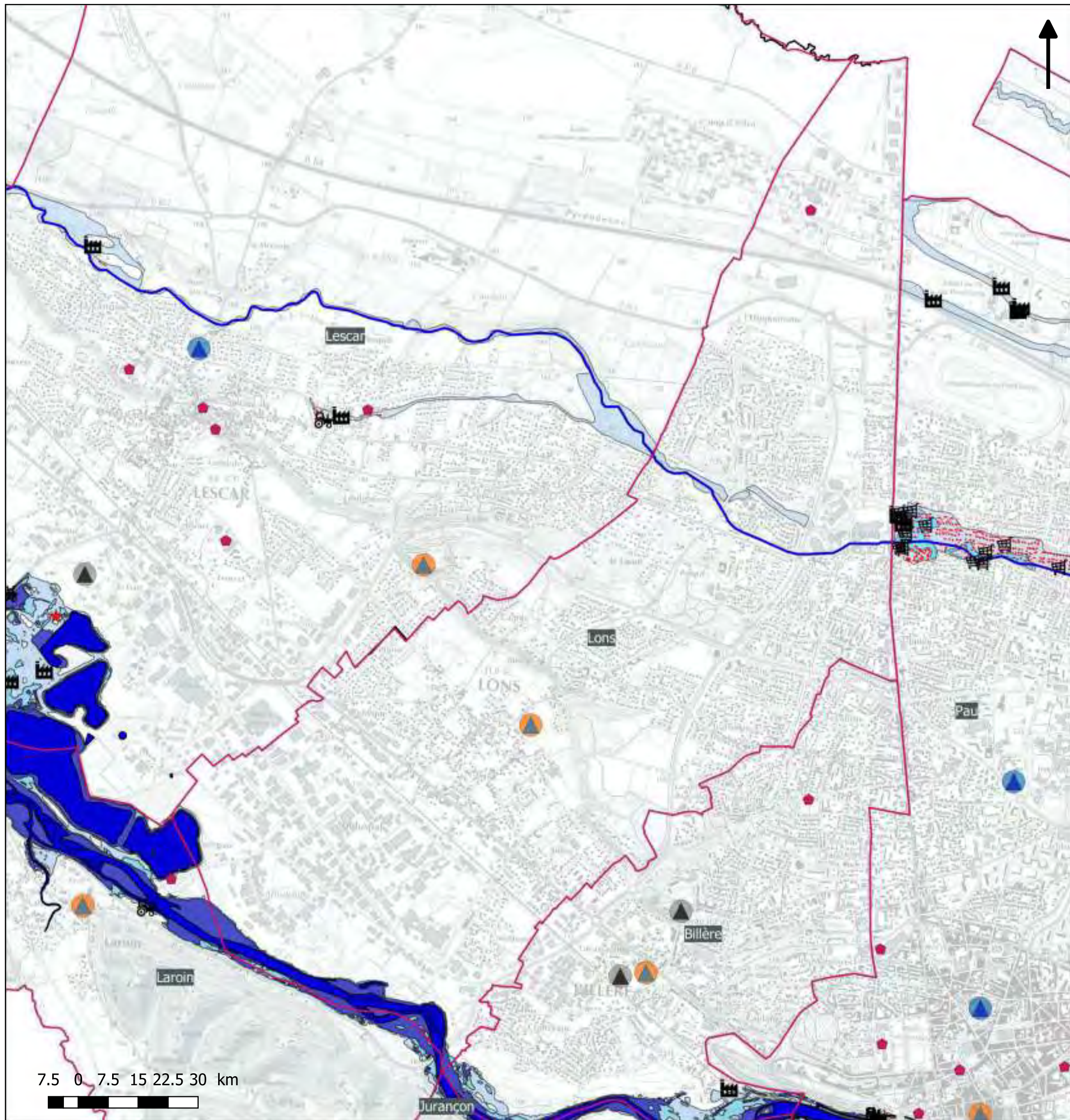




# Stratégie Locale de Gestion du Risque d'inondation

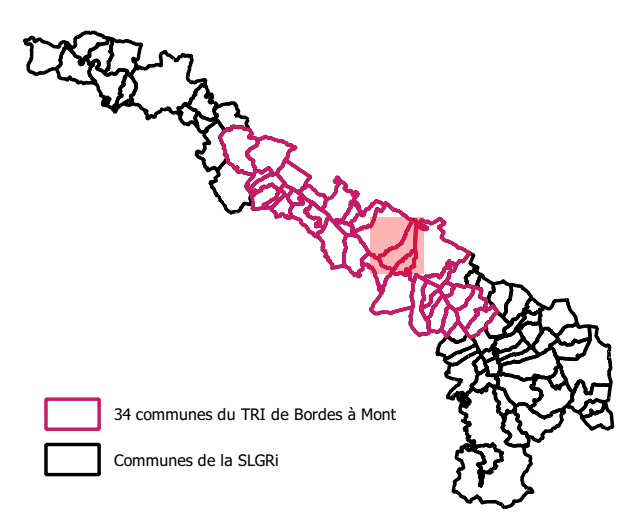
## Territoire à Risque Important d'inondation du bassin du gave de Pau

### Commune de Lons - Carte des enjeux localisés en zone inondable centennale



#### Légende

- |                                  |                                      |   |
|----------------------------------|--------------------------------------|---|
| Habitats/commerces de proximité  | Industrie                            | Service technique                         |
| Camping                          | ICPE                                 | Ouvrage de protection "digue"             |
| Etablissement recevant du public | Patrimoine                           | <b>Emprise de la crue centennale</b>      |
| Etablissement scolaire / crèche  | Captage d'eau potable                | Aléa faible, hauteur d'eau <0.5m          |
| Etablissement de santé           | Bâtiment de traitement d'eau potable | Aléa moyen, hauteur d'eau entre 0.5 et 1m |
| Medecin                          | Station d'épuration                  | Aléa fort, hauteur d'eau >1m              |
| Commerce                         | Mairie                               | Atlas-zones-inondables                    |
| Bâtiment agricole                | Police / gendarmerie                 | Etude ISL Noguères                        |
|                                  | Caserne de pompiers                  | Autre connaissance                        |

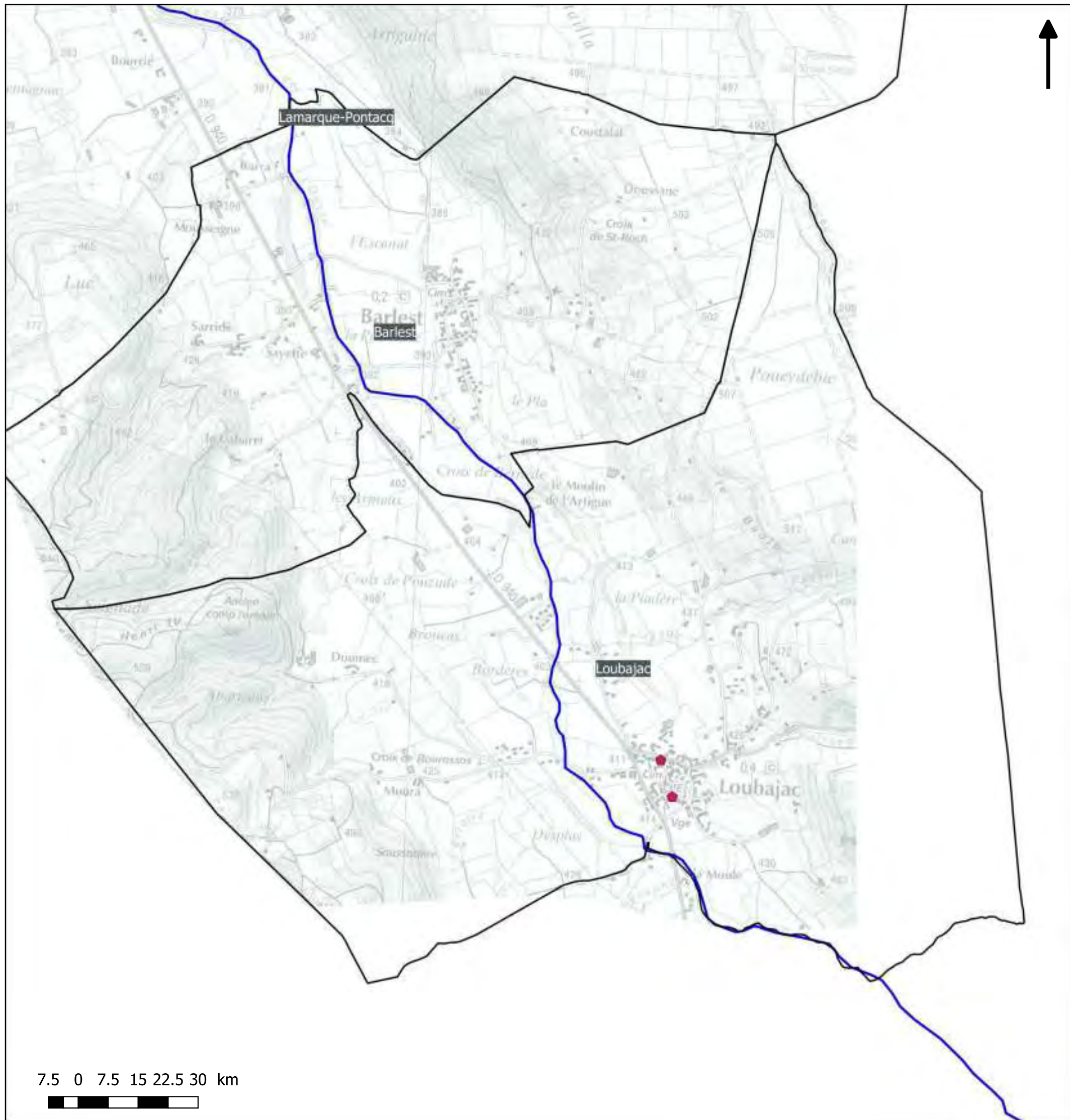




# Stratégie Locale de Gestion du Risque d'inondation

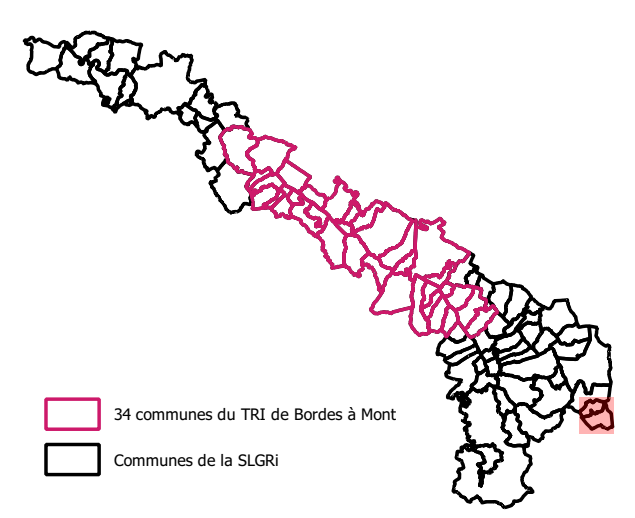
## Territoire à Risque Important d'inondation du bassin du gave de Pau

### Commune de Loubajac - Carte des enjeux localisés en zone inondable centennale



#### Légende

- |                                  |                                      |   |  |
|----------------------------------|--------------------------------------|---|--|
| Habitats/commerces de proximité  | Industrie                            | Service technique                         |  |
| Camping                          | ICPE                                 | Ouvrage de protection "digue"             |  |
| Etablissement recevant du public | Patrimoine                           | Emprise de la crue centennale             |  |
| Etablissement scolaire / crèche  | Captage d'eau potable                | Aléa faible, hauteur d'eau <0.5m          |  |
| Etablissement de santé           | Bâtiment de traitement d'eau potable | Aléa moyen, hauteur d'eau entre 0.5 et 1m |  |
| Medecin                          | Station d'épuration                  | Aléa fort, hauteur d'eau >1m              |  |
| Commerce                         | Mairie                               | Atlas-zones-inondables                    |  |
| Bâtiment agricole                | Police / gendarmerie                 | Etude ISL Noguères                        |  |
|                                  | Caserne de pompiers                  | Autre connaissance                        |  |



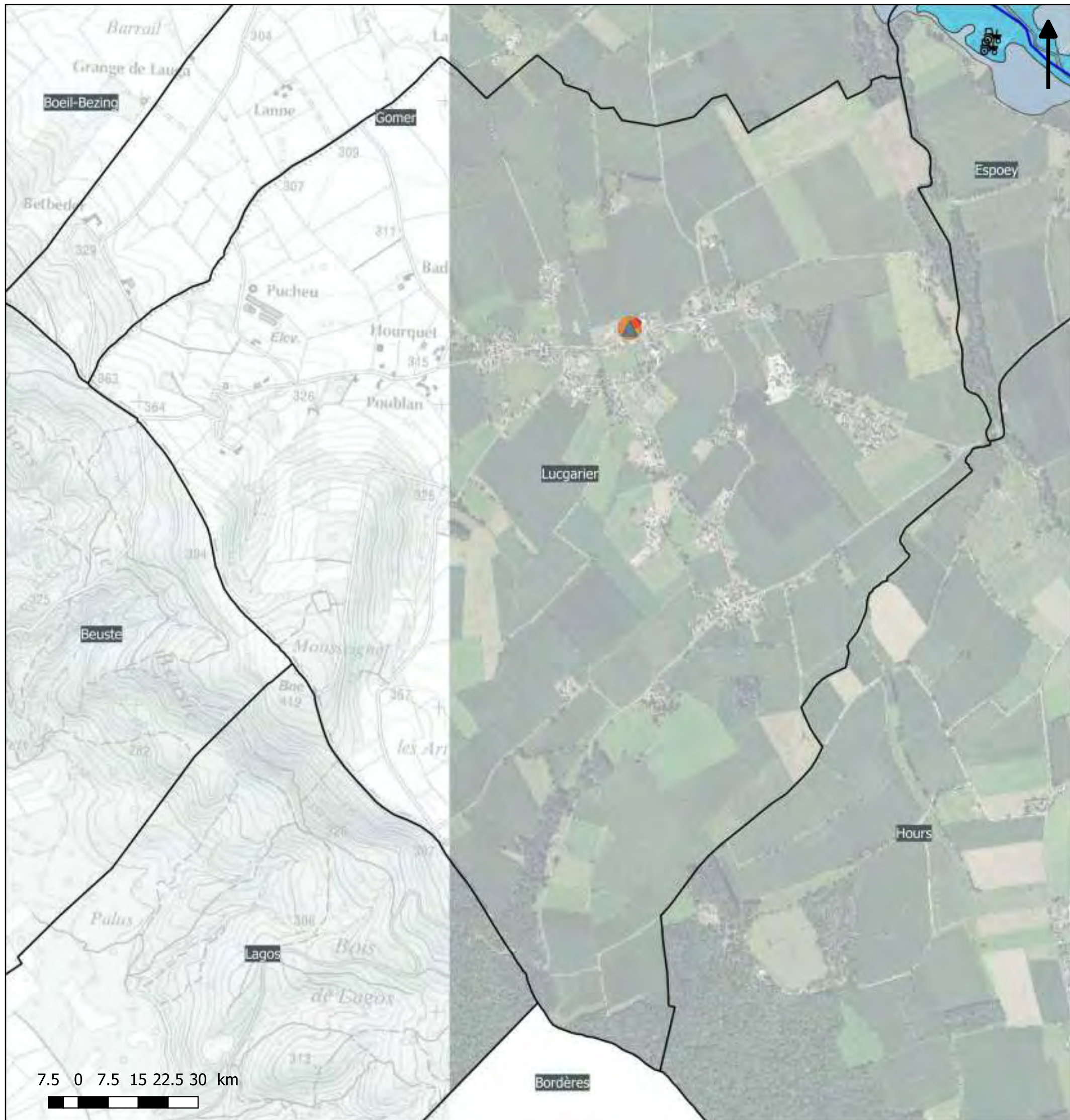
AB- SMBGP/ 2018/ SLGRI du TRI du bassin du gave de Pau

Données enjeux : BDTPO 2017 + COTECH LOCAUX SLGRI 2018

Données aléas: études hydraulique CAPBP 2018 + CCPN 2017 + Noguères 2015 + Mirepeix-Coarrazze 2014 + zonage aléa PPRi + Atlas des zones inondable DDTM64

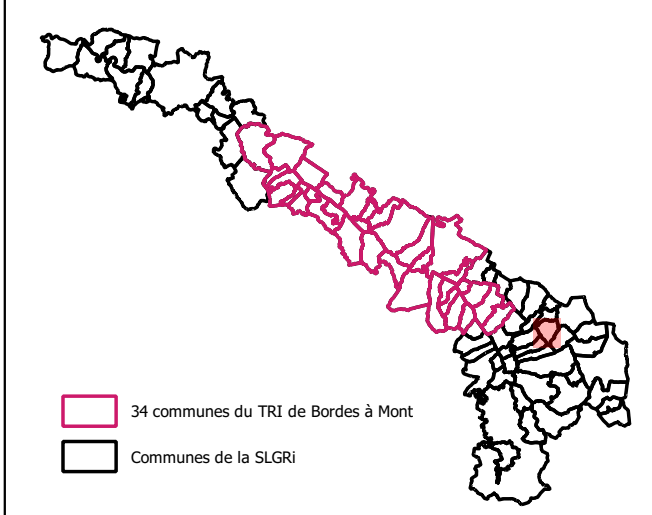


**Stratégie Locale de Gestion du Risque d'inondation**  
**Territoire à Risque Important d'inondation du bassin du gave de Pau**  
**Commune de Lucgarier - Carte des enjeux localisés en zone inondable centennale**



**Légende**

- |                                  |                                      |   |
|----------------------------------|--------------------------------------|---|
| Habitats/commerces de proximité  | Industrie                            | Service technique                         |
| Camping                          | ICPE                                 | Ouvrage de protection "digue"             |
| Etablissement recevant du public | Patrimoine                           | <b>Emprise de la crue centennale</b>      |
| Etablissement scolaire / crèche  | Captage d'eau potable                | Aléa faible, hauteur d'eau <0.5m          |
| Etablissement de santé           | Bâtiment de traitement d'eau potable | Aléa moyen, hauteur d'eau entre 0.5 et 1m |
| Medecin                          | Station d'épuration                  | Aléa fort, hauteur d'eau >1m              |
| Commerce                         | Mairie                               | Atlas-zones-inondables                    |
| Bâtiment agricole                | Police / gendarmerie                 | Etude ISL Noguères                        |
|                                  | Caserne de pompiers                  | Autre connaissance                        |

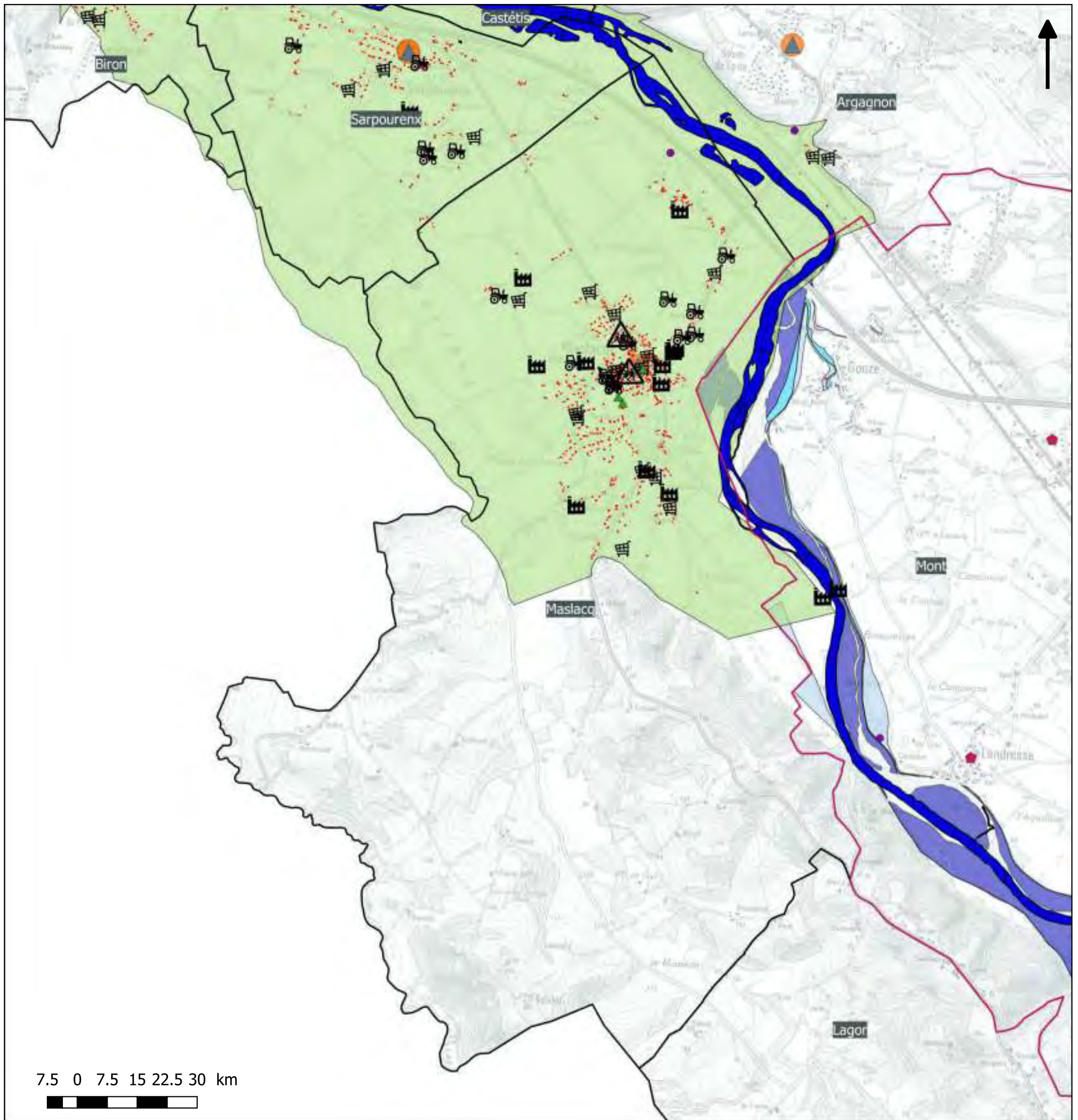




# Stratégie Locale de Gestion du Risque d'inondation

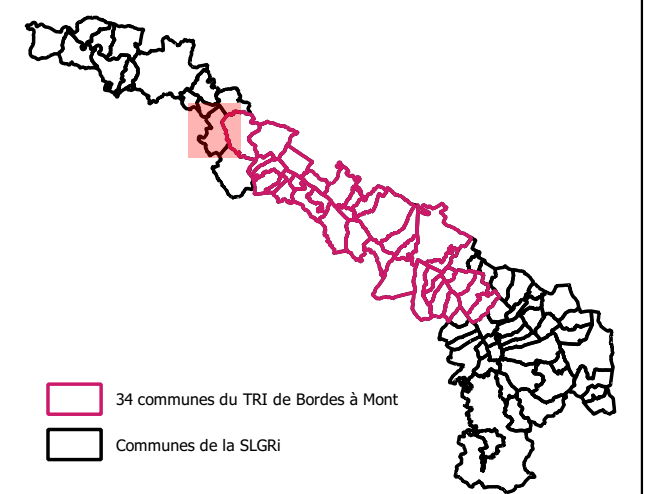
## Territoire à Risque Important d'inondation du bassin du gave de Pau

### Commune de Maslacq - Carte des enjeux localisés en zone inondable centennale



#### Légende

- |                                  |                                      |   |
|----------------------------------|--------------------------------------|---|
| Habitats/commerces de proximité  | Industrie                            | Service technique                         |
| Camping                          | ICPE                                 | Ouvrage de protection "digue"             |
| Etablissement recevant du public | Patrimoine                           | <b>Emprise de la crue centennale</b>      |
| Etablissement scolaire / crèche  | Captage d'eau potable                | Aléa faible, hauteur d'eau <0.5m          |
| Etablissement de santé           | Bâtiment de traitement d'eau potable | Aléa moyen, hauteur d'eau entre 0.5 et 1m |
| Medecin                          | Station d'épuration                  | Aléa fort, hauteur d'eau >1m              |
| Commerce                         | Mairie                               | Atlas-zones-inondables                    |
| Bâtiment agricole                | Police / gendarmerie                 | Etude ISL Noguères                        |
|                                  | Caserne de pompiers                  | Autre connaissance                        |

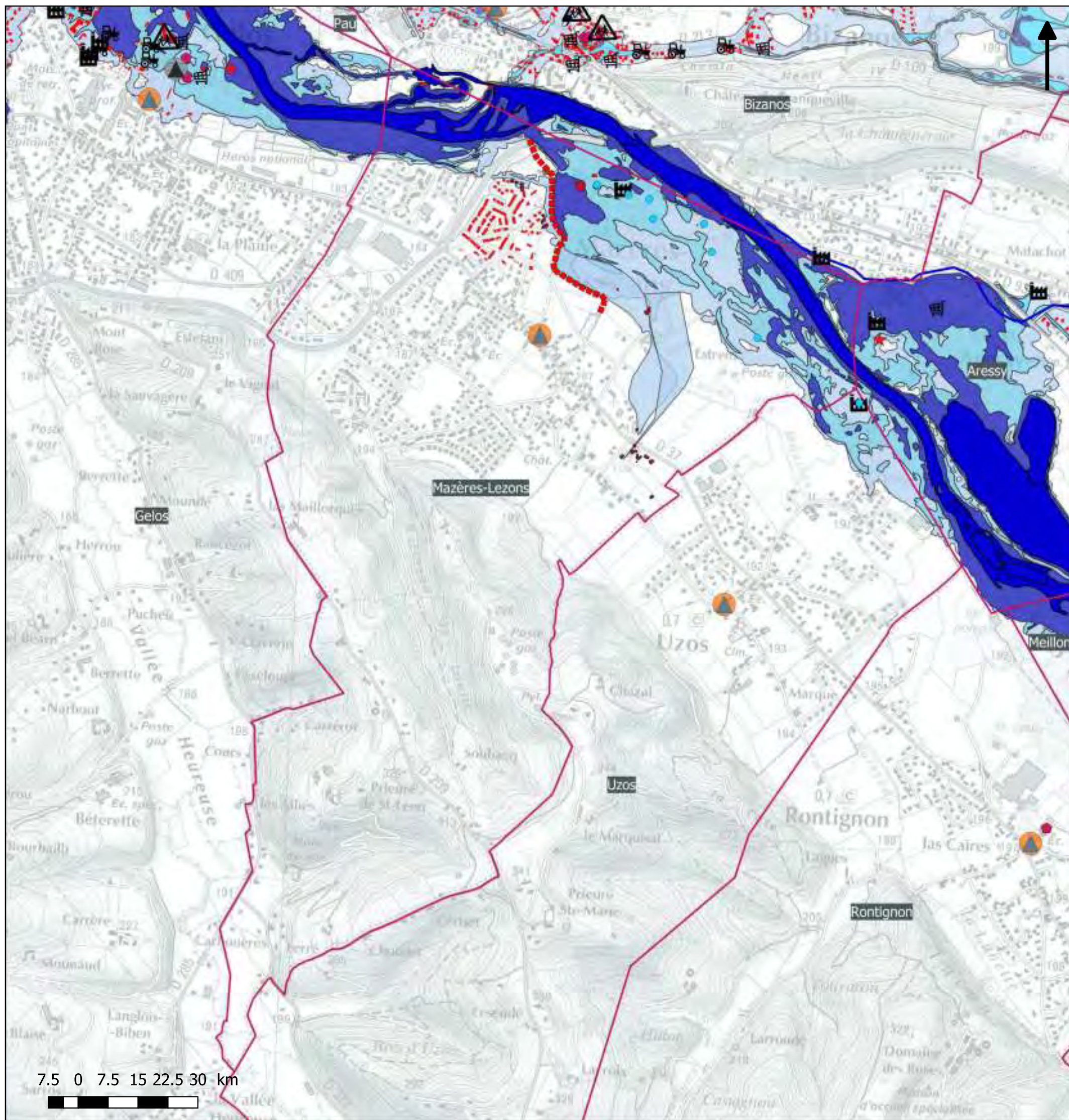




# Stratégie Locale de Gestion du Risque d'inondation

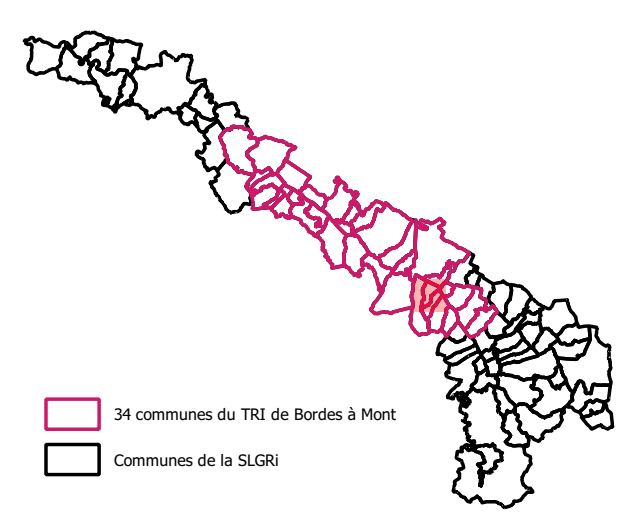
## Territoire à Risque Important d'inondation du bassin du gave de Pau

### Commune de Mazères-Lezons - Carte des enjeux localisés en zone inondable centennale



#### Légende

- |                                  |                                      |  |
|----------------------------------|--------------------------------------|--|
| Habitats/commerces de proximité  | Industrie                            | Service technique                                    |
| Camping                          | ICPE                                 | Ouvrage de protection "digue"                        |
| Etablissement recevant du public | Patrimoine                           | <b>Emprise de la crue centennale</b>                 |
| Etablissement scolaire / crèche  | Captage d'eau potable                | Aléa faible, hauteur d'eau <math><0.5\text{m}</math> |
| Etablissement de santé           | Bâtiment de traitement d'eau potable | Aléa moyen, hauteur d'eau entre 0.5 et 1m            |
| Medecin                          | Station d'épuration                  | Aléa fort, hauteur d'eau >1m                         |
| Commerce                         | Mairie                               | Atlas-zones-inondables                               |
| Bâtiment agricole                | Police / gendarmerie                 | Etude ISL Noguères                                   |
|                                  | Caserne de pompiers                  | Autre connaissance                                   |

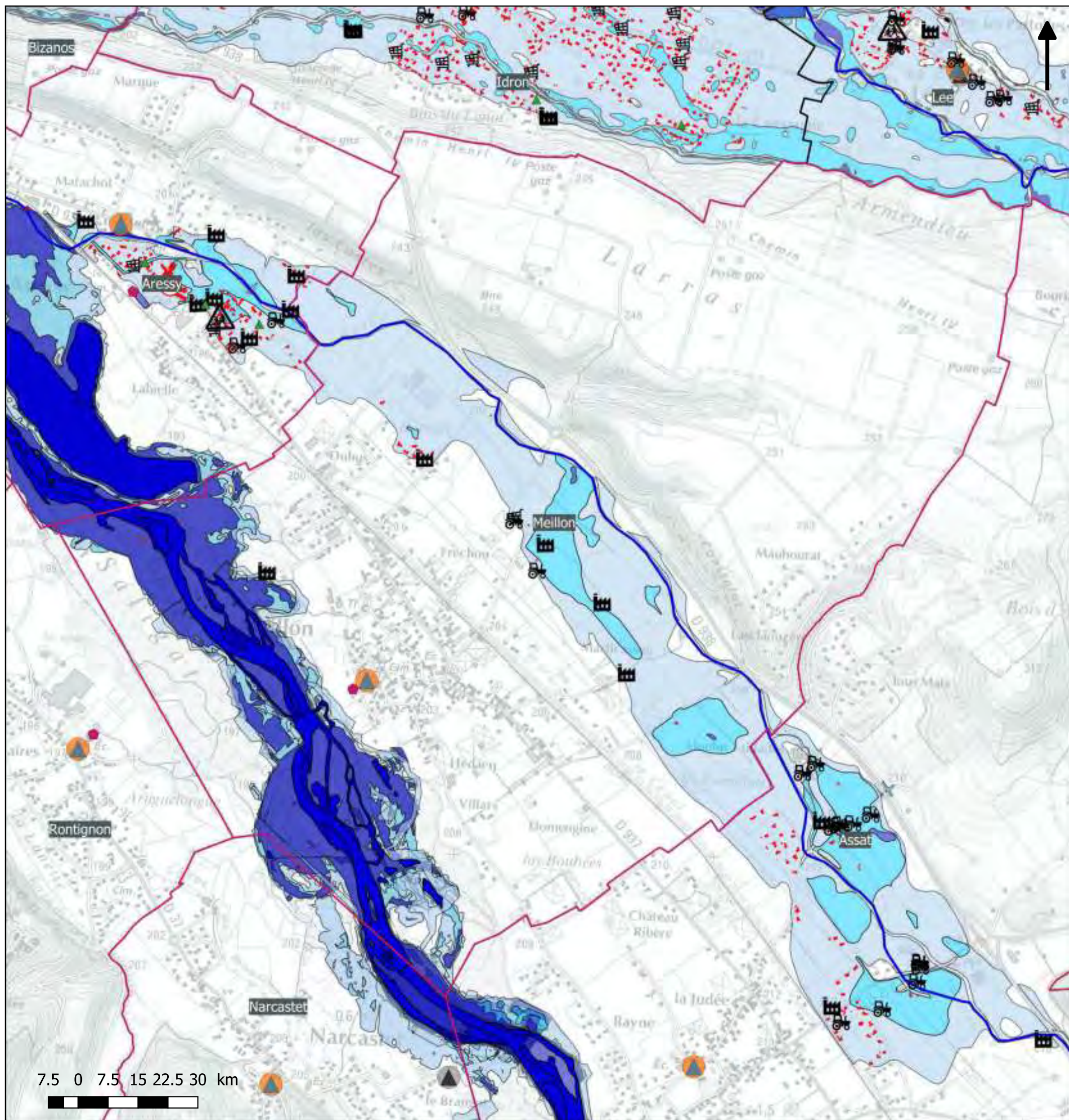




# Stratégie Locale de Gestion du Risque d'inondation

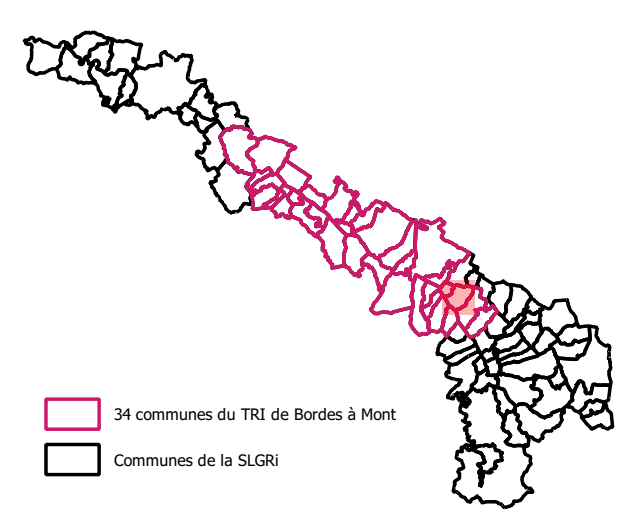
## Territoire à Risque Important d'inondation du bassin du gave de Pau

### Commune de Meillon - Carte des enjeux localisés en zone inondable centennale



#### Légende

- |                                  |                                      |   |
|----------------------------------|--------------------------------------|---|
| Habitats/commerces de proximité  | Industrie                            | Service technique                         |
| Camping                          | ICPE                                 | Ouvrage de protection "digue"             |
| Etablissement recevant du public | Patrimoine                           | <b>Emprise de la crue centennale</b>      |
| Etablissement scolaire / crèche  | Captage d'eau potable                | Aléa faible, hauteur d'eau <0.5m          |
| Etablissement de santé           | Bâtiment de traitement d'eau potable | Aléa moyen, hauteur d'eau entre 0.5 et 1m |
| Medecin                          | Station d'épuration                  | Aléa fort, hauteur d'eau >1m              |
| Commerce                         | Mairie                               | Atlas-zones-inondables                    |
| Bâtiment agricole                | Police / gendarmerie                 | Etude ISL Noguères                        |
|                                  | Caserne de pompiers                  | Autre connaissance                        |



AB- SMBGP/ 2018/ SLGRi du TRI du bassin du gave de Pau

Données enjeux : BDTPO 2017 + COTECH LOCAUX SLGRi 2018

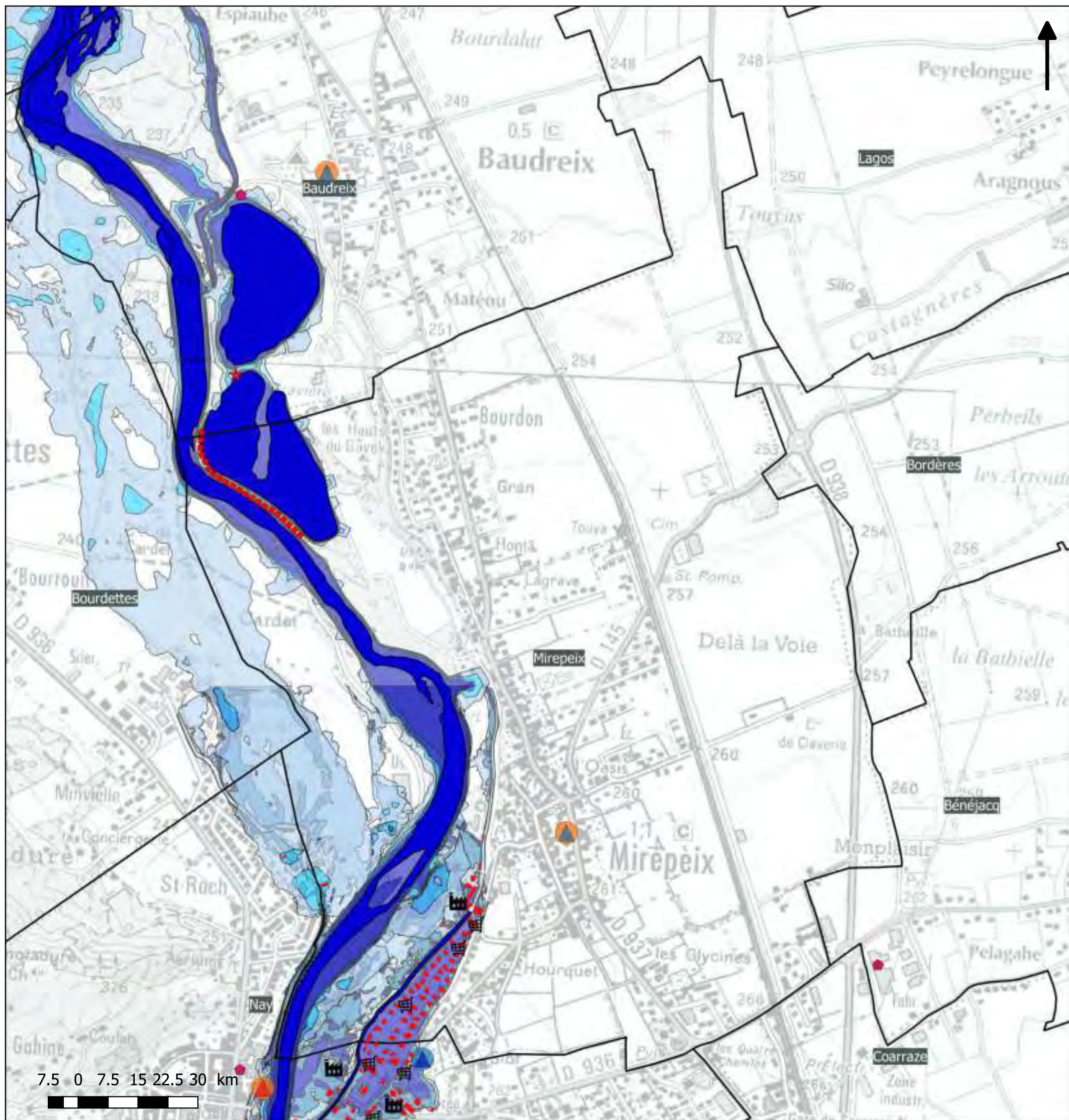
Données aléas: études hydraulique CAPBP 2018 + CCPN 2017 + Noguères 2015 + Mirepeix-Coarrazze 2014 + zonage aléa PPRi + Atlas des zones inondable DDTM64



# Stratégie Locale de Gestion du Risque d'inondation

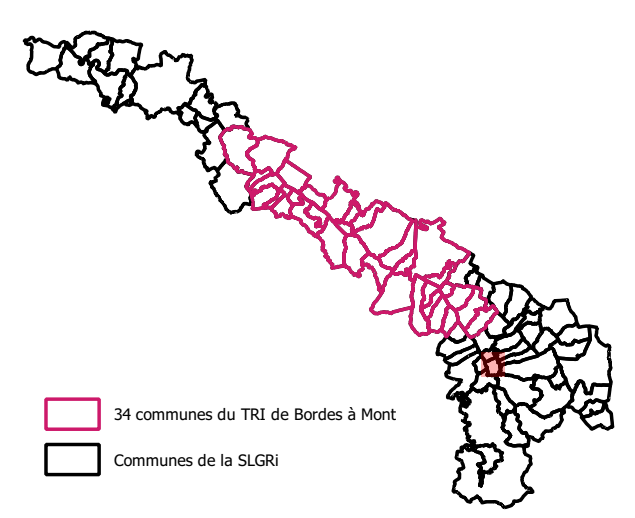
## Territoire à Risque Important d'inondation du bassin du gave de Pau

### Commune de Mirepeix - Carte des enjeux localisés en zone inondable centennale



#### Légende

- |                                  |                                      |   |  |
|----------------------------------|--------------------------------------|---|--|
| Habitats/commerces de proximité  | Industrie                            | Service technique                                     |  |
| Camping                          | ICPE                                 | Ouvrage de protection "digue"                         |  |
| Etablissement recevant du public | Patrimoine                           | Emprise de la crue centennale                         |  |
| Etablissement scolaire / crèche  | Captage d'eau potable                | Aléa faible, hauteur d'eau <math>< 0.5\text{m}</math> |  |
| Etablissement de santé           | Bâtiment de traitement d'eau potable | Aléa moyen, hauteur d'eau entre 0.5 et 1m             |  |
| Medecin                          | Station d'épuration                  | Aléa fort, hauteur d'eau > 1m                         |  |
| Commerce                         | Mairie                               | Atlas-zones-inondables                                |  |
| Bâtiment agricole                | Police / gendarmerie                 | Etude ISL Noguères                                    |  |
|                                  | Caserne de pompiers                  | Autre connaissance                                    |  |



AB- SMBGP/ 2018/ SLGRI du TRI du bassin du gave de Pau

Données enjeux : BDTPO 2017 + COTECH LOCAUX SLGRI 2018

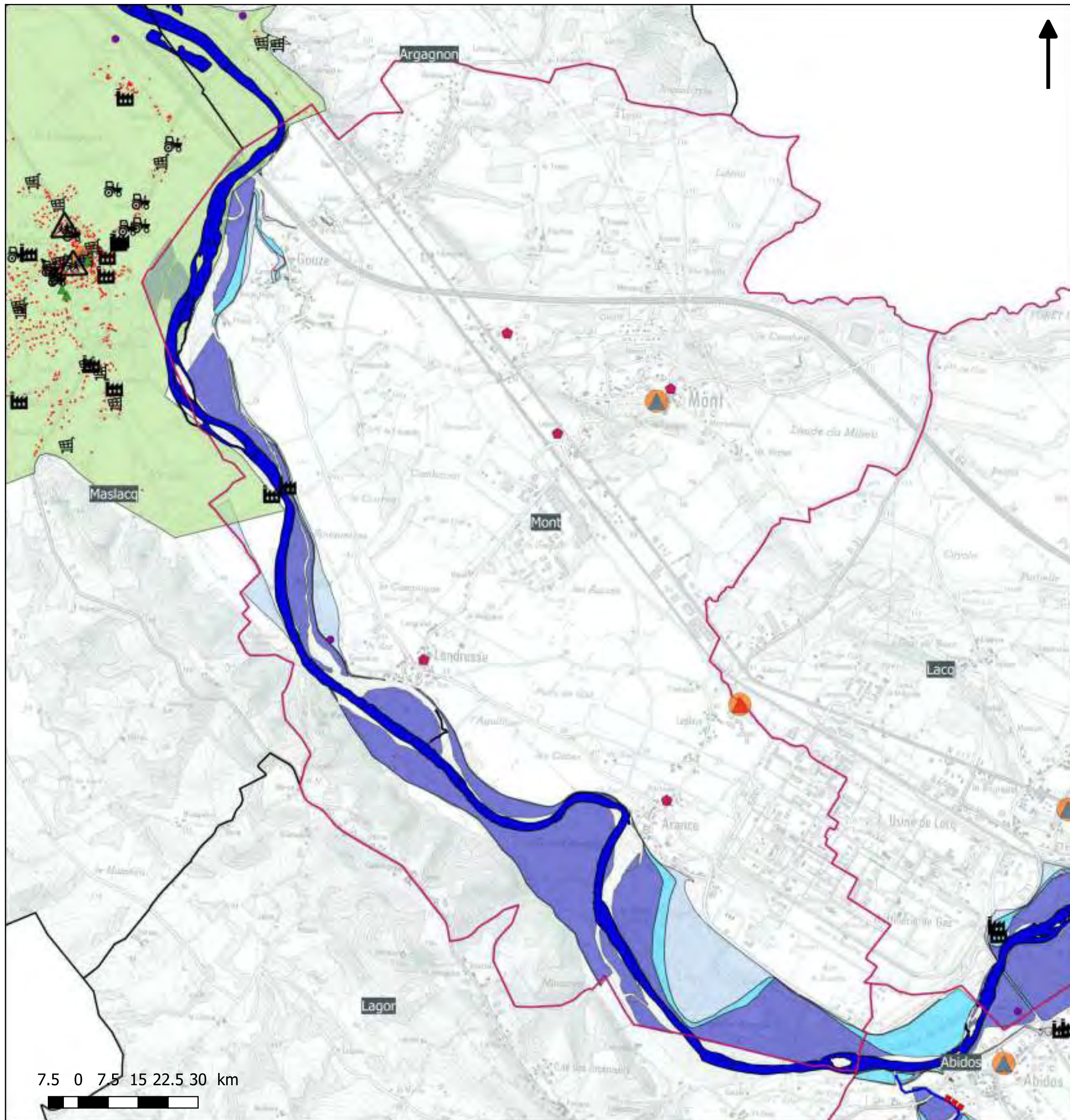
Données aléas: études hydraulique CAPBP 2018 + CCPN 2017 + Noguères 2015 + Mirepeix-Coarraze 2014 + zonage aléa PPRi + Atlas des zones inondable DDTM64



# Stratégie Locale de Gestion du Risque d'inondation

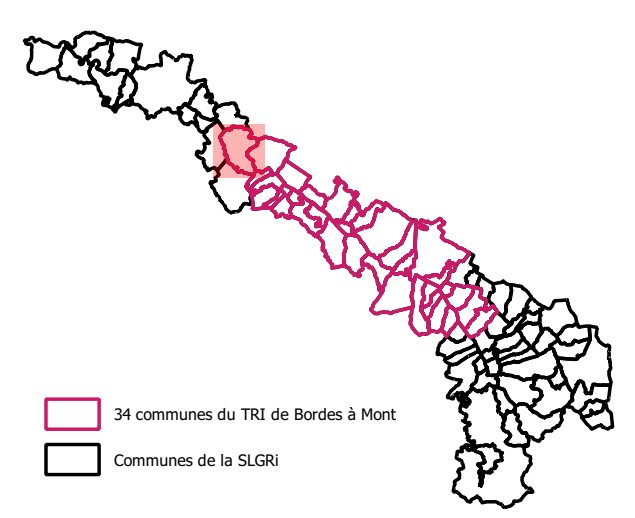
## Territoire à Risque Important d'inondation du bassin du gave de Pau

### Commune de Mont - Carte des enjeux localisés en zone inondable centennale



#### Légende

- |                                  |                                      |   |
|----------------------------------|--------------------------------------|---|
| Habitats/commerces de proximité  | Industrie                            | Service technique                         |
| Camping                          | ICPE                                 | Ouvrage de protection "digue"             |
| Etablissement recevant du public | Patrimoine                           | <b>Emprise de la crue centennale</b>      |
| Etablissement scolaire / crèche  | Captage d'eau potable                | Aléa faible, hauteur d'eau <0.5m          |
| Etablissement de santé           | Bâtiment de traitement d'eau potable | Aléa moyen, hauteur d'eau entre 0.5 et 1m |
| Medecin                          | Station d'épuration                  | Aléa fort, hauteur d'eau >1m              |
| Commerce                         | Mairie                               | Atlas-zones-inondables                    |
| Bâtiment agricole                | Police / gendarmerie                 | Etude ISL Noguères                        |
|                                  | Caserne de pompiers                  | Autre connaissance                        |



AB- SMBGP/ 2018/ SLGRI du TRI du bassin du gave de Pau

Données enjeux : BDTPO 2017 + COTECH LOCAUX SLGRI 2018

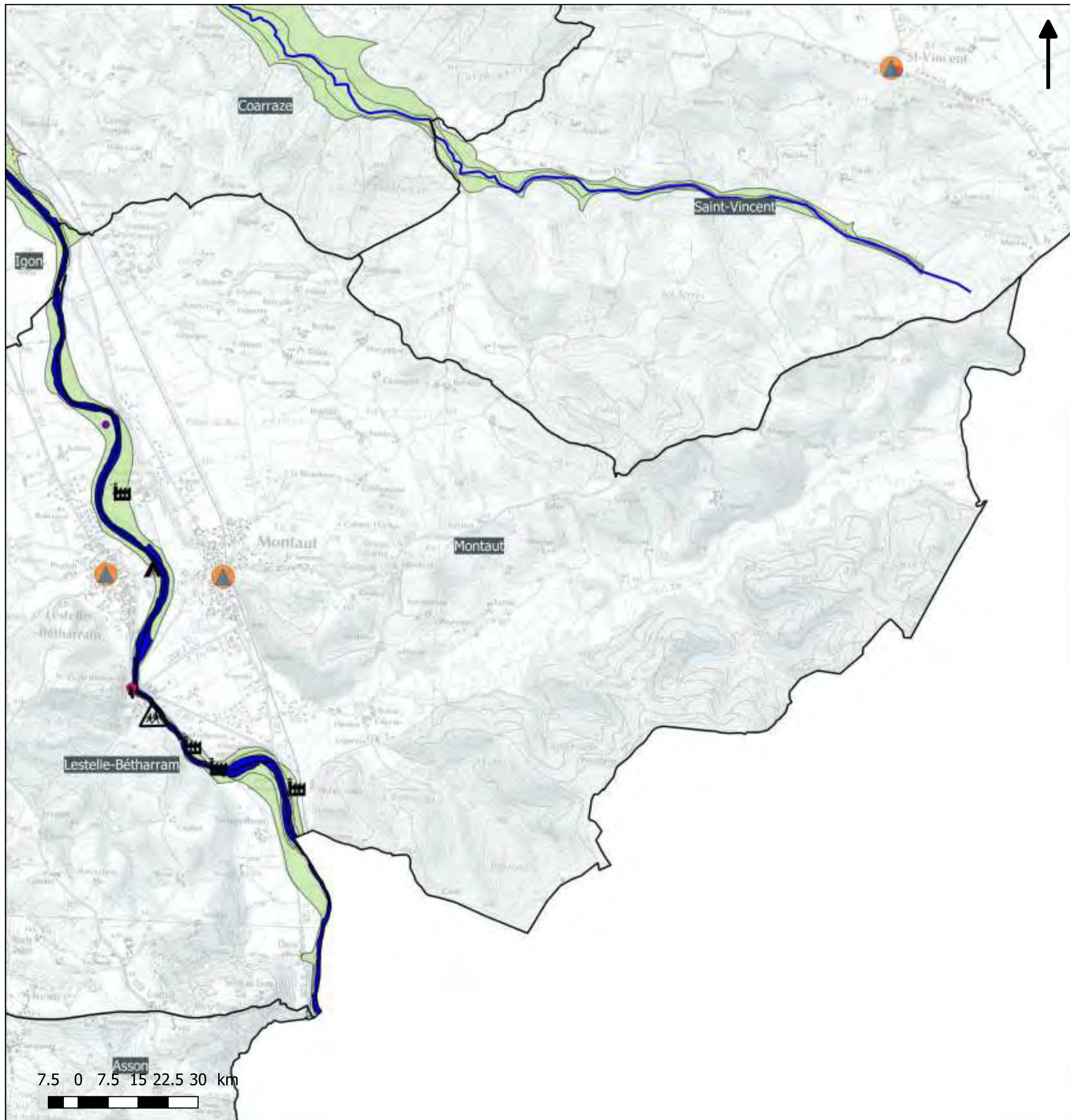
Données aléas: études hydraulique CAPBP 2018 + CCPN 2017 + Noguères 2015 + Mirepeix-Coarrazze 2014 + zonage aléa PPRi + Atlas des zones inondable DDTM64



# Stratégie Locale de Gestion du Risque d'inondation

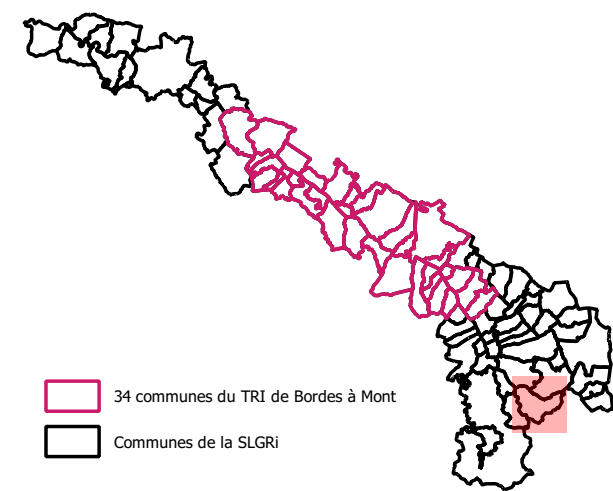
## Territoire à Risque Important d'inondation du bassin du gave de Pau

### Commune de Montaut - Carte des enjeux localisés en zone inondable centennale



#### Légende

- |                                  |                                      |   |
|----------------------------------|--------------------------------------|---|
| Habitats/commerces de proximité  | Industrie                            | Service technique                         |
| Camping                          | ICPE                                 | Ouvrage de protection "digue"             |
| Etablissement recevant du public | Patrimoine                           | <b>Emprise de la crue centennale</b>      |
| Etablissement scolaire / crèche  | Captage d'eau potable                | Aléa faible, hauteur d'eau <0.5m          |
| Etablissement de santé           | Bâtiment de traitement d'eau potable | Aléa moyen, hauteur d'eau entre 0.5 et 1m |
| Medecin                          | Station d'épuration                  | Aléa fort, hauteur d'eau >1m              |
| Commerce                         | Mairie                               | Atlas-zones-inondables                    |
| Bâtiment agricole                | Police / gendarmerie                 | Etude ISL Noguères                        |
|                                  | Caserne de pompiers                  | Autre connaissance                        |



AB- SMBGP/ 2018/ SLGRi du TRI du bassin du gave de Pau

Données enjeux : BDTPO 2017 + COTECH LOCAUX SLGRi 2018

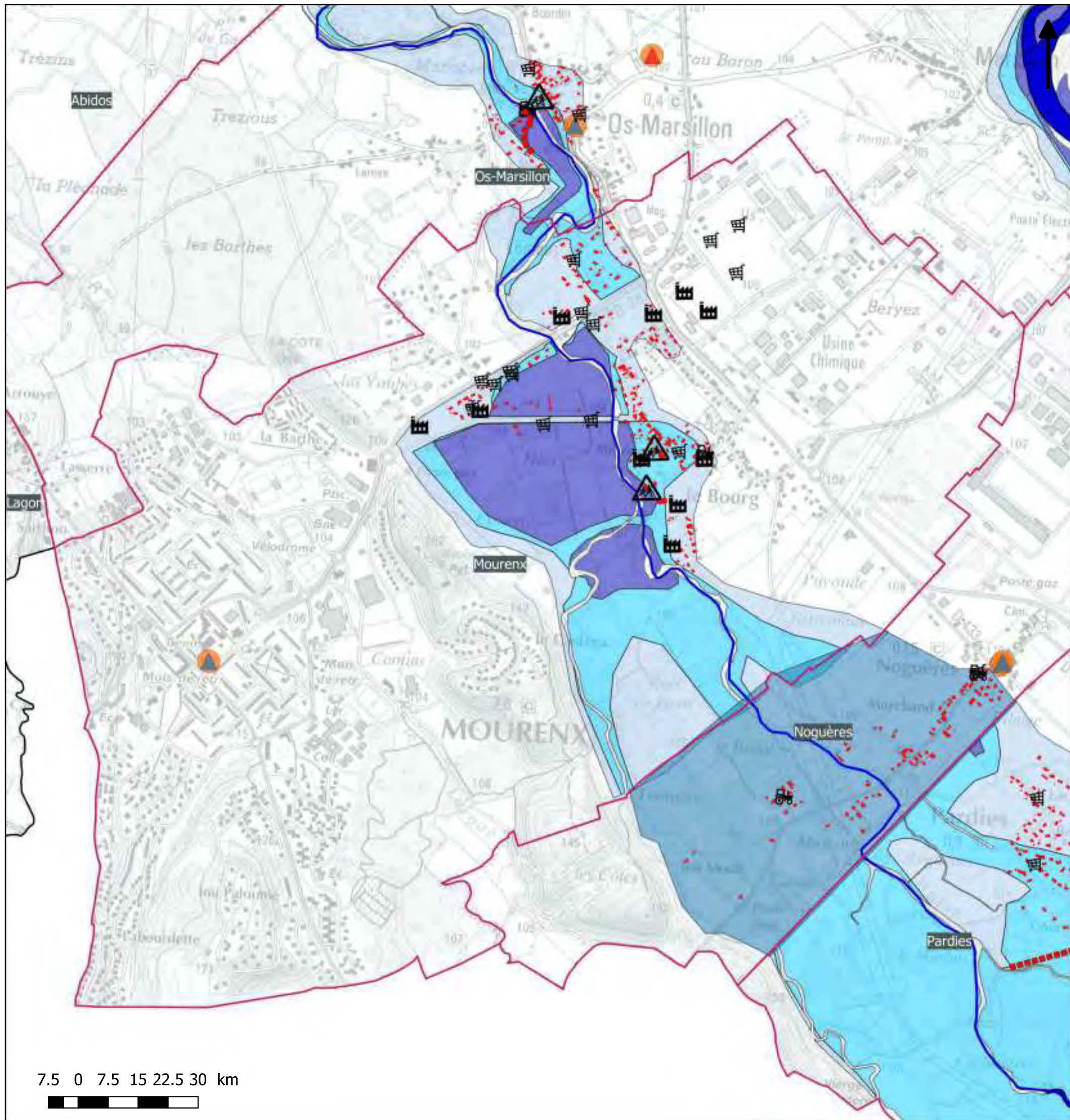
Données aléas: études hydraulique CAPBP 2018 + CCPN 2017 + Noguères 2015 + Mirepeix-Coarraze 2014 + zonage aléa PPRi + Atlas des zones inondable DDTM64



# Stratégie Locale de Gestion du Risque d'inondation

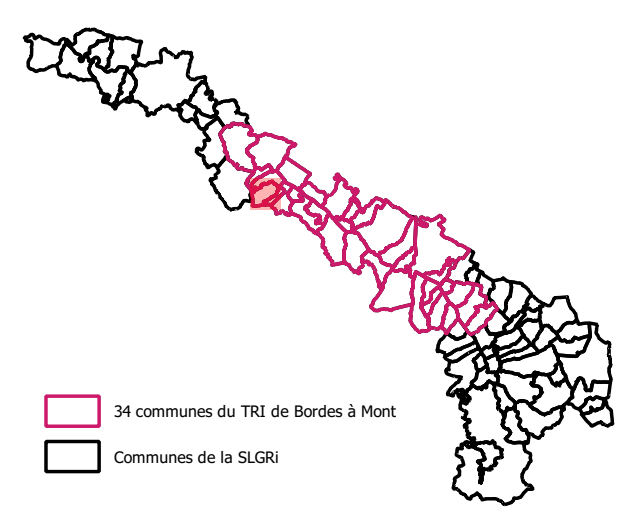
## Territoire à Risque Important d'inondation du bassin du gave de Pau

### Commune de Mourenx - Carte des enjeux localisés en zone inondable centennale



#### Légende

- |                                  |                                      |  |  |
|----------------------------------|--------------------------------------|--|--|
| Habitats/commerces de proximité  | Industrie                            | Service technique                                    |  |
| Camping                          | ICPE                                 | Ouvrage de protection "digue"                        |  |
| Etablissement recevant du public | Patrimoine                           | Emprise de la crue centennale                        |  |
| Etablissement scolaire / crèche  | Captage d'eau potable                | Aléa faible, hauteur d'eau <math><0.5\text{m}</math> |  |
| Etablissement de santé           | Bâtiment de traitement d'eau potable | Aléa moyen, hauteur d'eau entre 0.5 et 1m            |  |
| Medecin                          | Station d'épuration                  | Aléa fort, hauteur d'eau >1m                         |  |
| Commerce                         | Mairie                               | Atlas-zones-inondables                               |  |
| Bâtiment agricole                | Police / gendarmerie                 | Etude ISL Noguères                                   |  |
|                                  | Caserne de pompiers                  | Autre connaissance                                   |  |

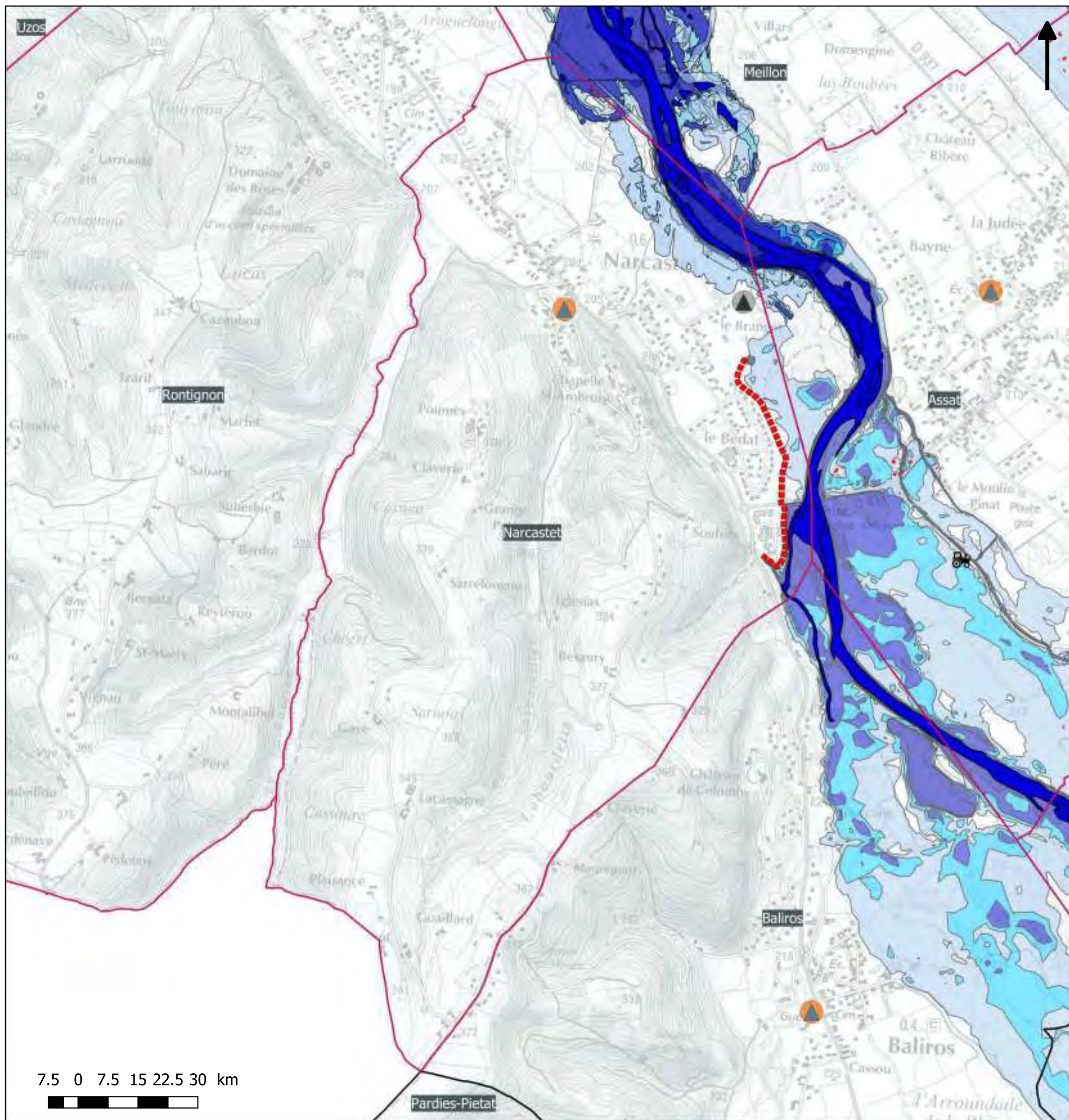




# Stratégie Locale de Gestion du Risque d'inondation

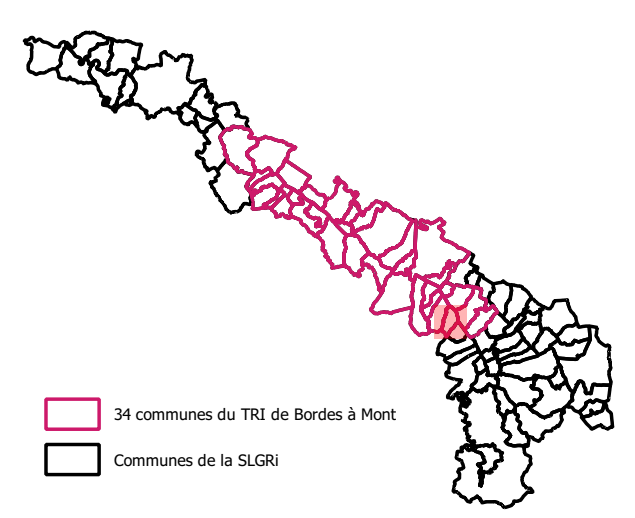
## Territoire à Risque Important d'inondation du bassin du gave de Pau

### Commune de Narcastet - Carte des enjeux localisés en zone inondable centennale



#### Légende

- |                                  |                                      |  |
|----------------------------------|--------------------------------------|--|
| Habitats/commerces de proximité  | Industrie                            | Service technique                                    |
| Camping                          | ICPE                                 | Ouvrage de protection "digue"                        |
| Etablissement recevant du public | Patrimoine                           | <b>Emprise de la crue centennale</b>                 |
| Etablissement scolaire / crèche  | Captage d'eau potable                | Aléa faible, hauteur d'eau <math><0.5\text{m}</math> |
| Etablissement de santé           | Bâtiment de traitement d'eau potable | Aléa moyen, hauteur d'eau entre 0.5 et 1m            |
| Medecin                          | Station d'épuration                  | Aléa fort, hauteur d'eau >1m                         |
| Commerce                         | Mairie                               | Atlas-zones-inondables                               |
| Bâtiment agricole                | Police / gendarmerie                 | Etude ISL Noguères                                   |
|                                  | Caserne de pompiers                  | Autre connaissance                                   |

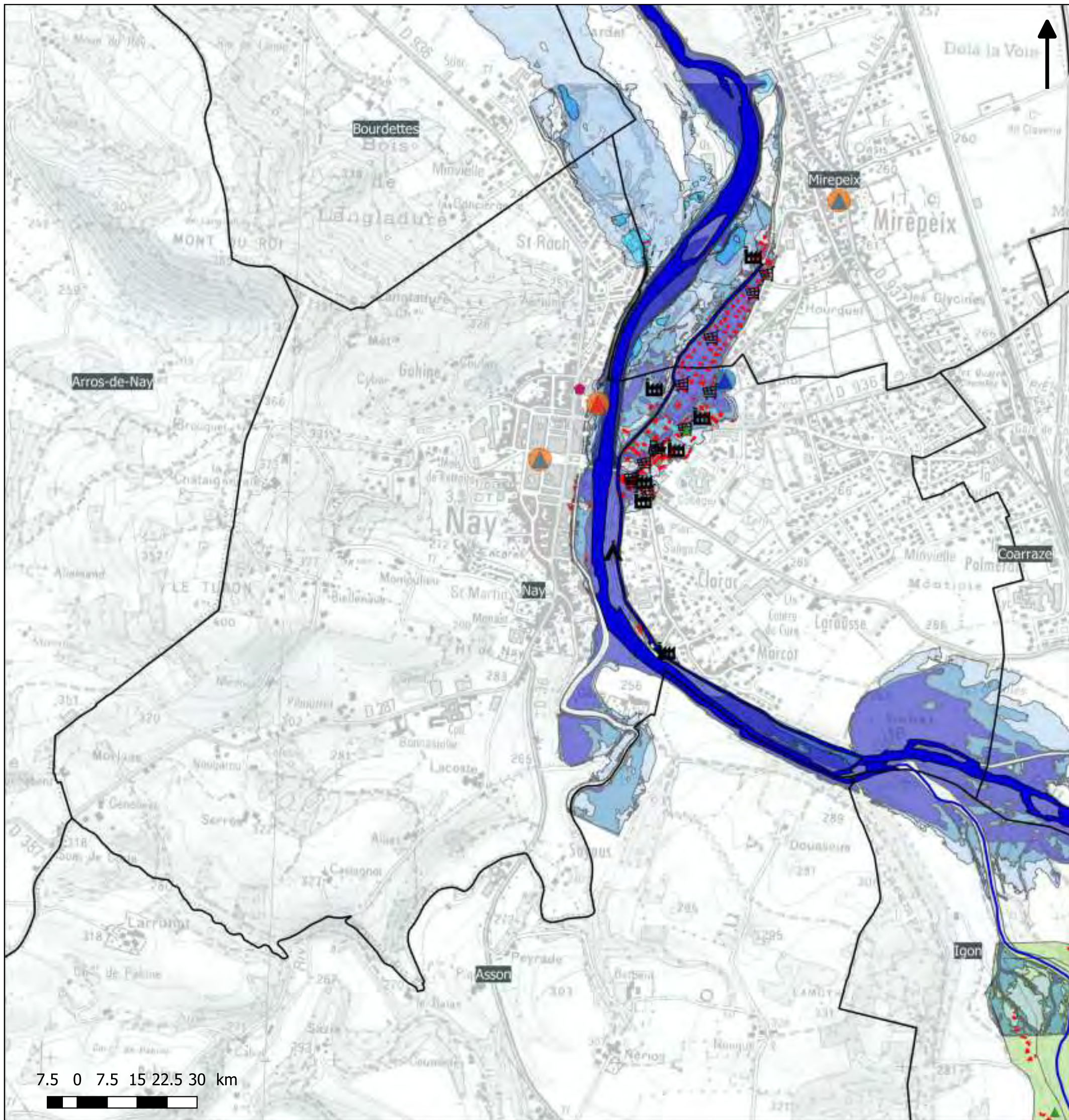




# Stratégie Locale de Gestion du Risque d'inondation

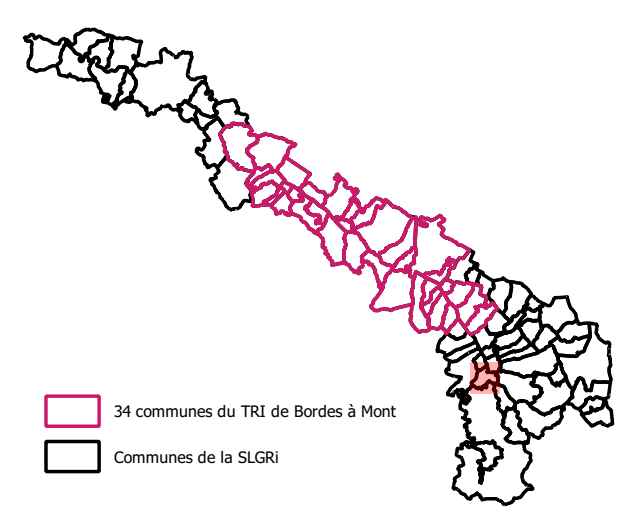
## Territoire à Risque Important d'inondation du bassin du gave de Pau

### Commune de Nay - Carte des enjeux localisés en zone inondable centennale



#### Légende

- |                                  |                                      |   |
|----------------------------------|--------------------------------------|---|
| Habitats/commerces de proximité  | Industrie                            | Service technique                         |
| Camping                          | ICPE                                 | Ouvrage de protection "digue"             |
| Etablissement recevant du public | Patrimoine                           | <b>Emprise de la crue centennale</b>      |
| Etablissement scolaire / crèche  | Captage d'eau potable                | Aléa faible, hauteur d'eau <0.5m          |
| Etablissement de santé           | Bâtiment de traitement d'eau potable | Aléa moyen, hauteur d'eau entre 0.5 et 1m |
| Medecin                          | Station d'épuration                  | Aléa fort, hauteur d'eau >1m              |
| Commerce                         | Mairie                               | Atlas-zones-inondables                    |
| Bâtiment agricole                | Police / gendarmerie                 | Etude ISL Noguères                        |
|                                  | Caserne de pompiers                  | Autre connaissance                        |

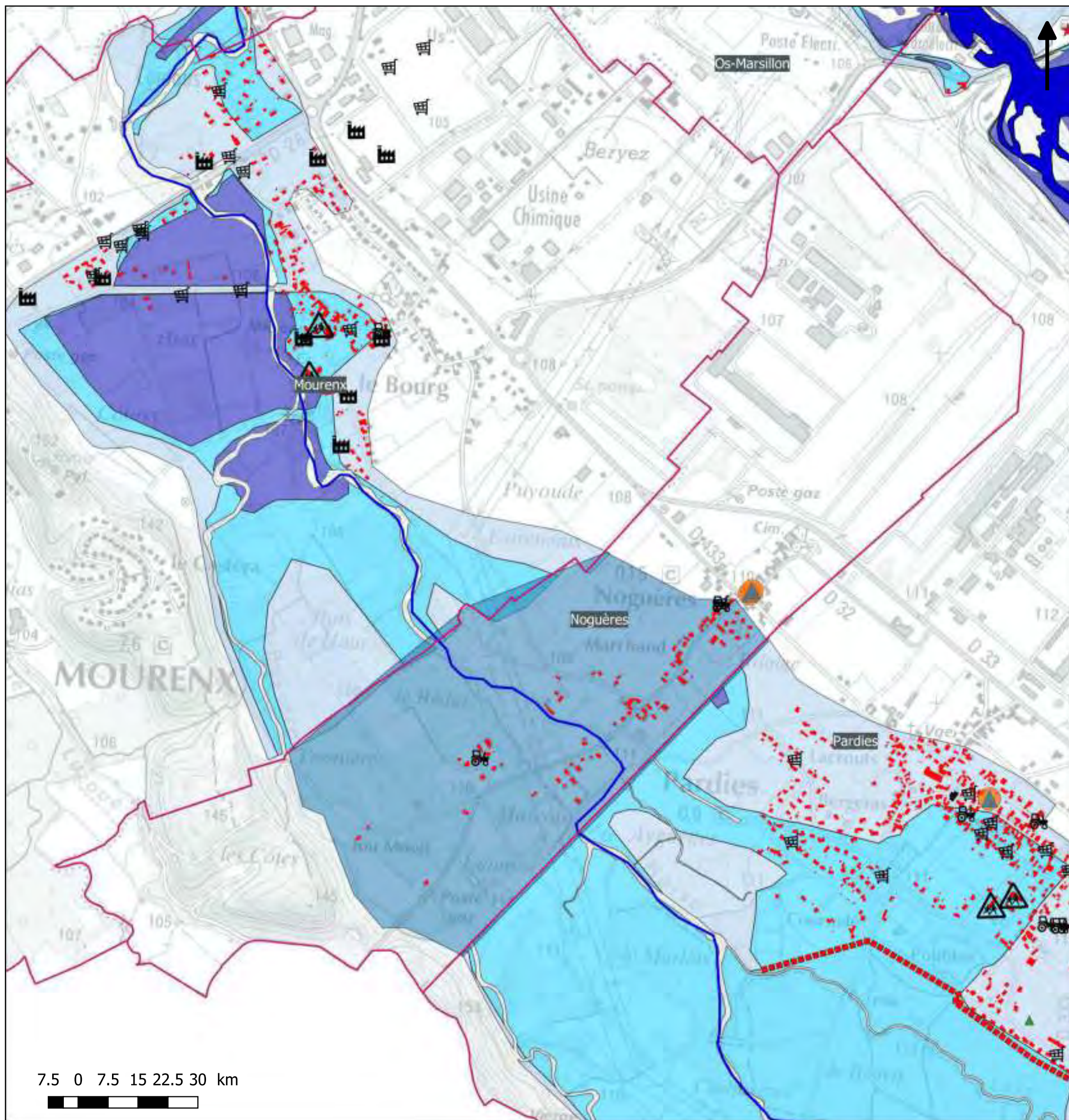




# Stratégie Locale de Gestion du Risque d'inondation

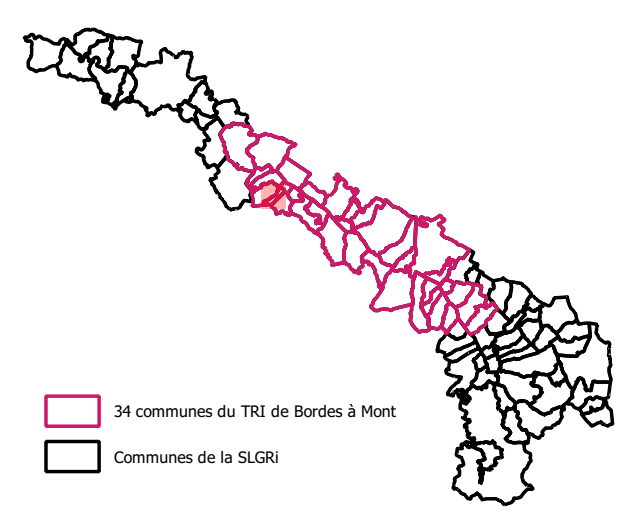
## Territoire à Risque Important d'inondation du bassin du gave de Pau

### Commune de Noguères - Carte des enjeux localisés en zone inondable centennale



#### Légende

- |                                  |                                      |  |
|----------------------------------|--------------------------------------|--|
| Habitats/commerces de proximité  | Industrie                            | Service technique                                    |
| Camping                          | ICPE                                 | Ouvrage de protection "digue"                        |
| Etablissement recevant du public | Patrimoine                           | <b>Emprise de la crue centennale</b>                 |
| Etablissement scolaire / crèche  | Captage d'eau potable                | Aléa faible, hauteur d'eau <math><0.5\text{m}</math> |
| Etablissement de santé           | Bâtiment de traitement d'eau potable | Aléa moyen, hauteur d'eau entre 0.5 et 1m            |
| Medecin                          | Station d'épuration                  | Aléa fort, hauteur d'eau >1m                         |
| Commerce                         | Mairie                               | Atlas-zones-inondables                               |
| Bâtiment agricole                | Police / gendarmerie                 | Etude ISL Noguères                                   |
|                                  | Caserne de pompiers                  | Autre connaissance                                   |

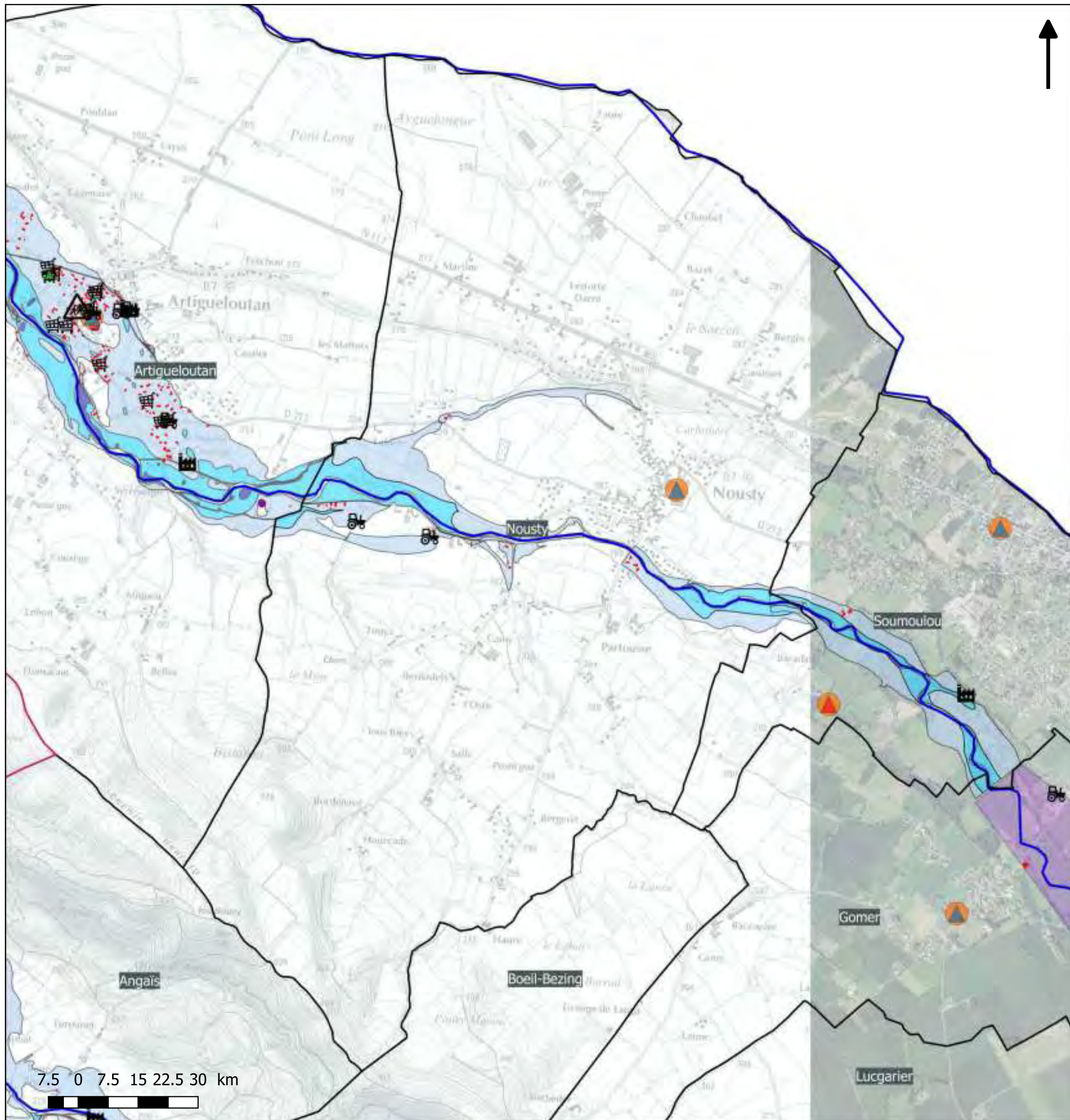




# Stratégie Locale de Gestion du Risque d'inondation

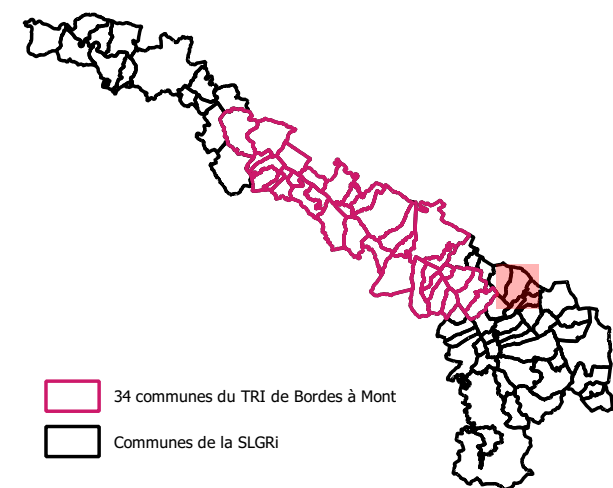
## Territoire à Risque Important d'inondation du bassin du gave de Pau

### Commune de Nousty - Carte des enjeux localisés en zone inondable centennale



#### Légende

- |                                  |                                      |   |
|----------------------------------|--------------------------------------|---|
| Habitats/commerces de proximité  | Industrie                            | Service technique                         |
| Camping                          | ICPE                                 | Ouvrage de protection "digue"             |
| Etablissement recevant du public | Patrimoine                           | <b>Emprise de la crue centennale</b>      |
| Etablissement scolaire / crèche  | Captage d'eau potable                | Aléa faible, hauteur d'eau <0.5m          |
| Etablissement de santé           | Bâtiment de traitement d'eau potable | Aléa moyen, hauteur d'eau entre 0.5 et 1m |
| Medecin                          | Station d'épuration                  | Aléa fort, hauteur d'eau >1m              |
| Commerce                         | Mairie                               | Atlas-zones-inondables                    |
| Bâtiment agricole                | Police / gendarmerie                 | Etude ISL Noguères                        |
|                                  | Caserne de pompiers                  | Autre connaissance                        |

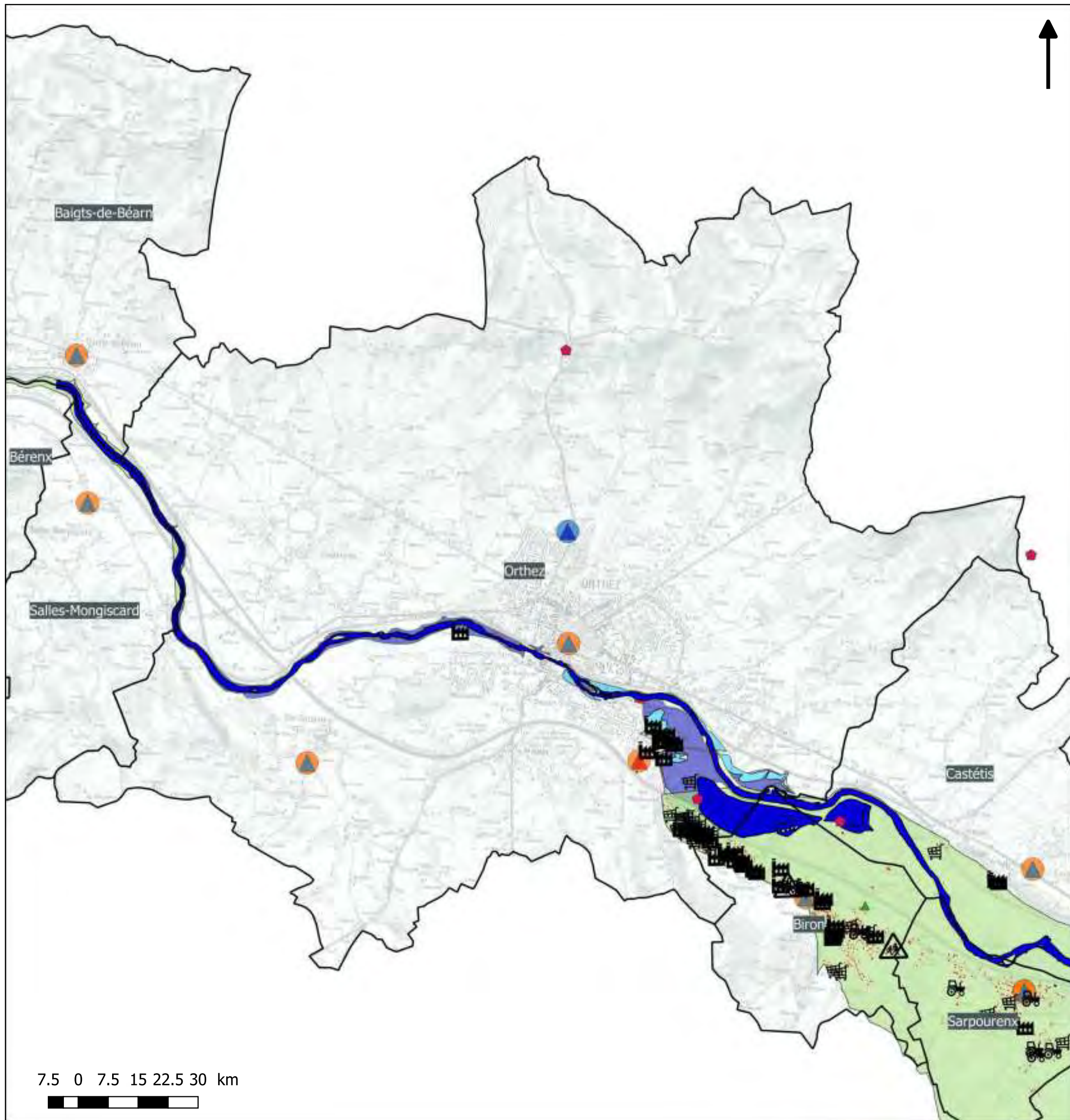




# Stratégie Locale de Gestion du Risque d'inondation

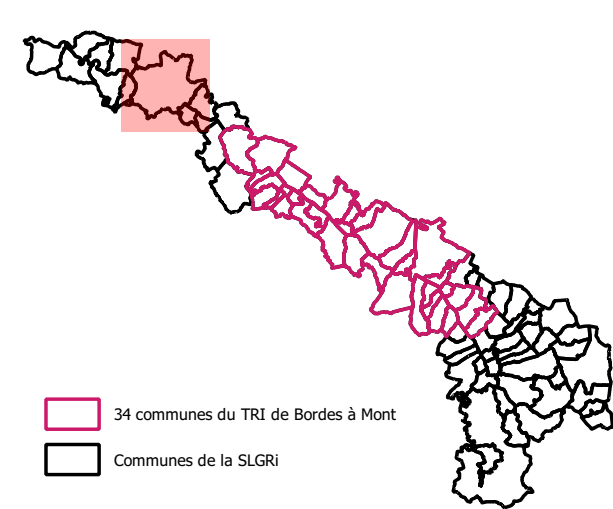
## Territoire à Risque Important d'inondation du bassin du gave de Pau

### Commune de Orthez - Carte des enjeux localisés en zone inondable centennale



#### Légende

- |                                  |                                      |   |  |
|----------------------------------|--------------------------------------|---|--|
| Habitats/commerces de proximité  | Industrie                            | Service technique                         |  |
| Camping                          | ICPE                                 | Ouvrage de protection "digue"             |  |
| Etablissement recevant du public | Patrimoine                           | Emprise de la crue centennale             |  |
| Etablissement scolaire / crèche  | Captage d'eau potable                | Aléa faible, hauteur d'eau <0.5m          |  |
| Etablissement de santé           | Bâtiment de traitement d'eau potable | Aléa moyen, hauteur d'eau entre 0.5 et 1m |  |
| Medecin                          | Station d'épuration                  | Aléa fort, hauteur d'eau >1m              |  |
| Commerce                         | Mairie                               | Atlas-zones-inondables                    |  |
| Bâtiment agricole                | Police / gendarmerie                 | Etude ISL Noguères                        |  |
|                                  | Caserne de pompiers                  | Autre connaissance                        |  |



AB- SMBGP/ 2018/ SLGRI du TRI du bassin du gave de Pau

Données enjeux : BDTOP0 2017 + COTECH LOCAUX SLGRI 2018

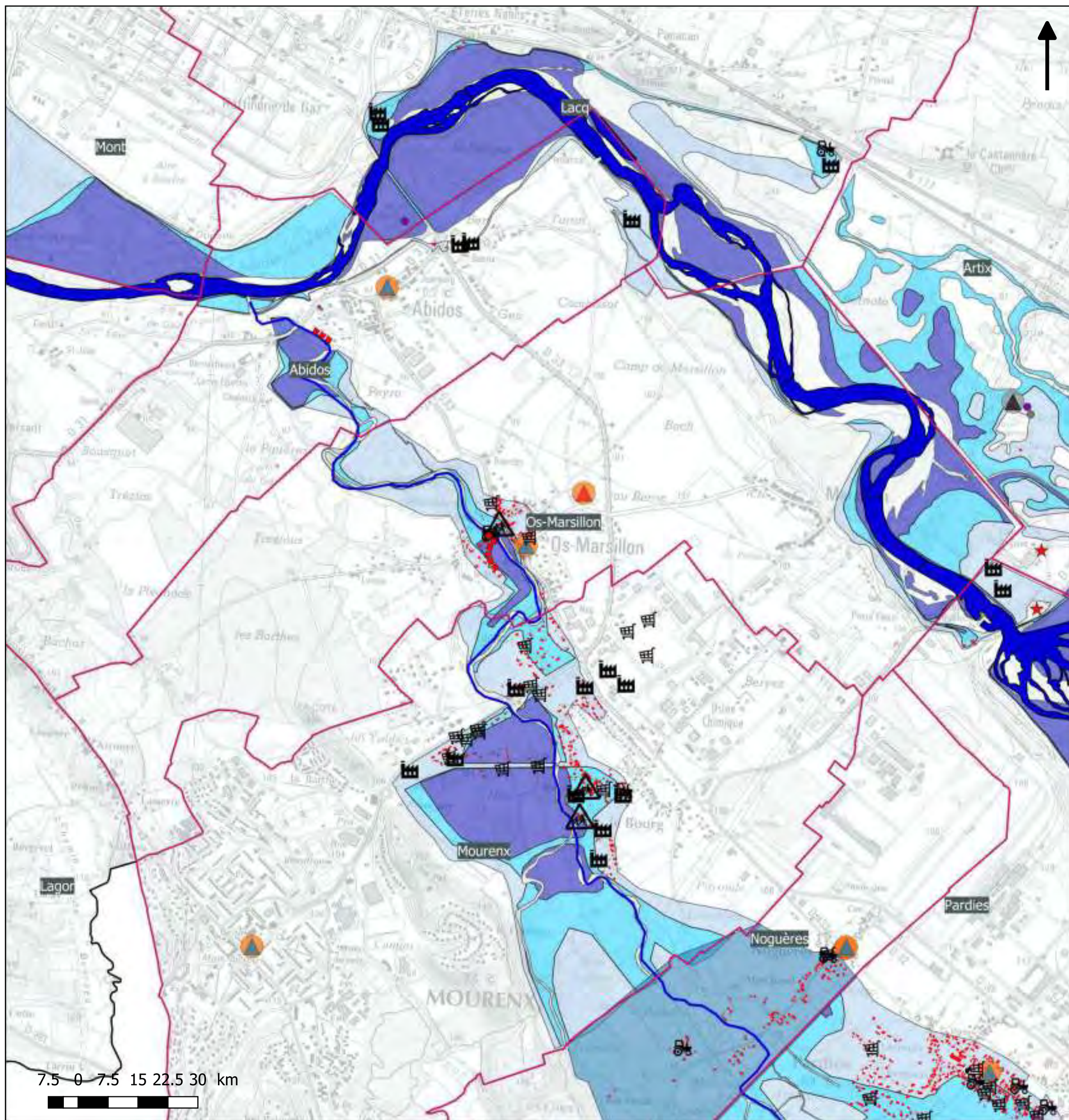
Données aléas: études hydraulique CAPBP 2018 + CCPN 2017 + Noguères 2015 + Mirepeix-Coarrazze 2014 + zonage aléa PPRi + Atlas des zones inondable DDTM64



# Stratégie Locale de Gestion du Risque d'inondation

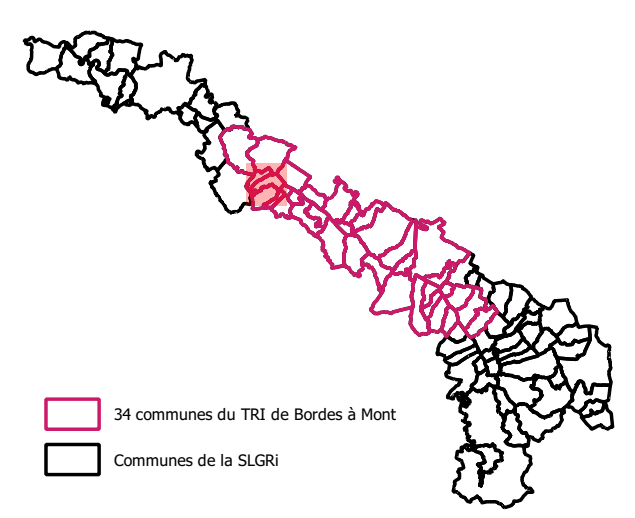
## Territoire à Risque Important d'inondation du bassin du gave de Pau

### Commune de Os-Marsillon - Carte des enjeux localisés en zone inondable centennale



#### Légende

- |                                  |                                      |   |
|----------------------------------|--------------------------------------|---|
| Habitats/commerces de proximité  | Industrie                            | Service technique                         |
| Camping                          | ICPE                                 | Ouvrage de protection "digue"             |
| Etablissement recevant du public | Patrimoine                           | <b>Emprise de la crue centennale</b>      |
| Etablissement scolaire / crèche  | Captage d'eau potable                | Aléa faible, hauteur d'eau <0.5m          |
| Etablissement de santé           | Bâtiment de traitement d'eau potable | Aléa moyen, hauteur d'eau entre 0.5 et 1m |
| Medecin                          | Station d'épuration                  | Aléa fort, hauteur d'eau >1m              |
| Commerce                         | Mairie                               | Atlas-zones-inondables                    |
| Bâtiment agricole                | Police / gendarmerie                 | Etude ISL Noguères                        |
|                                  | Caserne de pompiers                  | Autre connaissance                        |



AB- SMBGP/ 2018/ SLGRI du TRI du bassin du gave de Pau

Données enjeux : BDTPO 2017 + COTECH LOCAUX SLGRI 2018

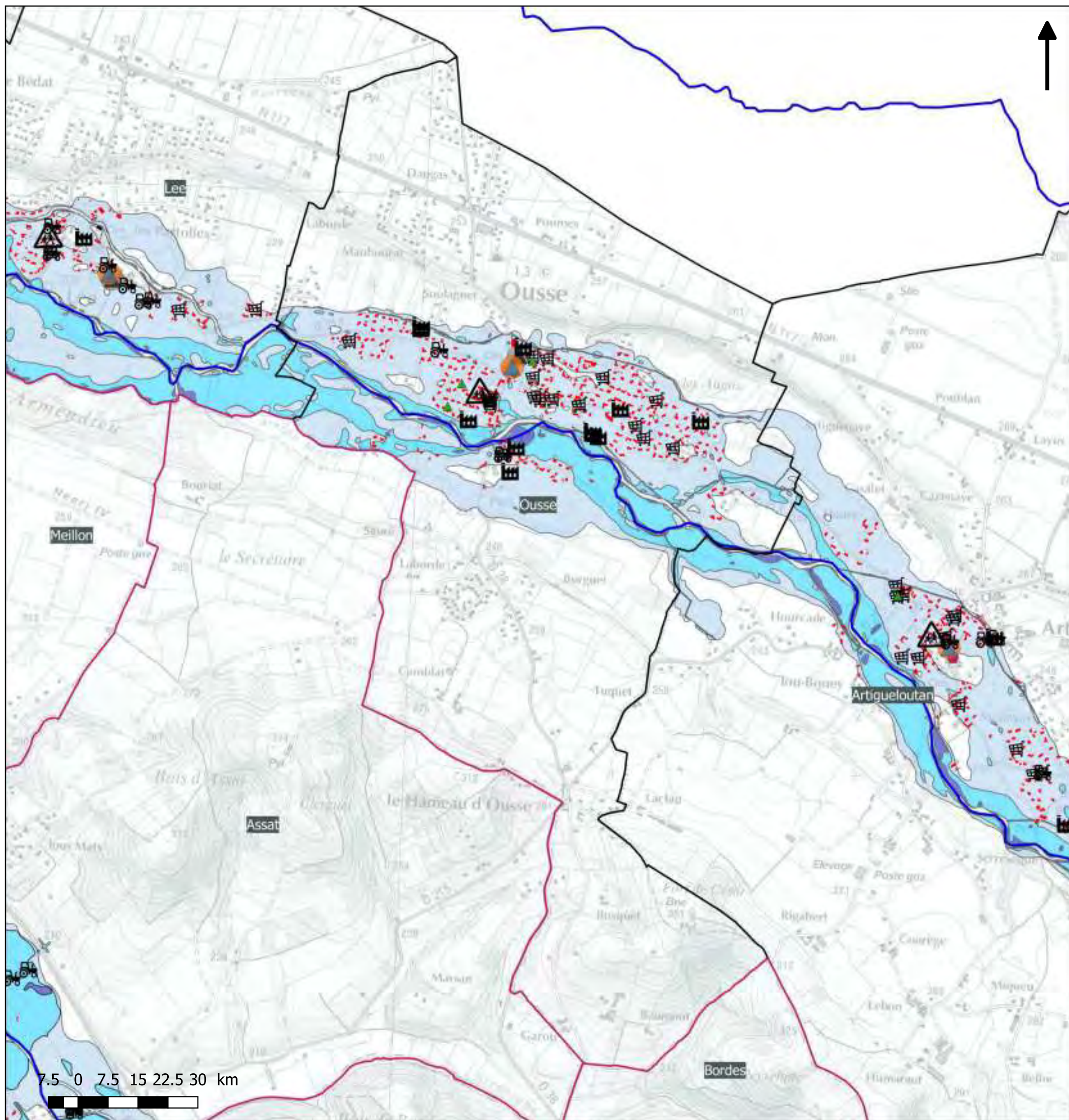
Données aléas: études hydraulique CAPBP 2018 + CCPN 2017 + Noguères 2015 + Mirepeix-Coarrazze 2014 + zonage aléa PPRi + Atlas des zones inondable DDTM64



# Stratégie Locale de Gestion du Risque d'inondation

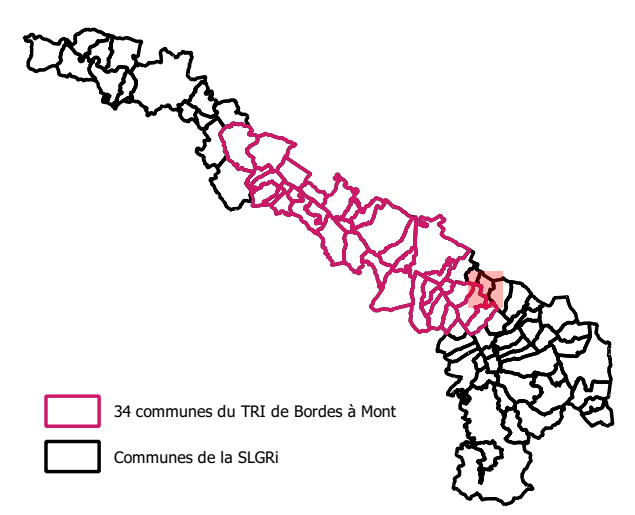
## Territoire à Risque Important d'inondation du bassin du gave de Pau

### Commune de Ousse - Carte des enjeux localisés en zone inondable centennale



#### Légende

- |                                  |                                      |   |  |
|----------------------------------|--------------------------------------|---|--|
| Habitats/commerces de proximité  | Industrie                            | Service technique                         |  |
| Camping                          | ICPE                                 | Ouvrage de protection "digue"             |  |
| Etablissement recevant du public | Patrimoine                           | Emprise de la crue centennale             |  |
| Etablissement scolaire / crèche  | Captage d'eau potable                | Aléa faible, hauteur d'eau <0.5m          |  |
| Etablissement de santé           | Bâtiment de traitement d'eau potable | Aléa moyen, hauteur d'eau entre 0.5 et 1m |  |
| Medecin                          | Station d'épuration                  | Aléa fort, hauteur d'eau >1m              |  |
| Commerce                         | Mairie                               | Atlas-zones-inondables                    |  |
| Bâtiment agricole                | Police / gendarmerie                 | Etude ISL Noguères                        |  |
|                                  | Caserne de pompiers                  | Autre connaissance                        |  |

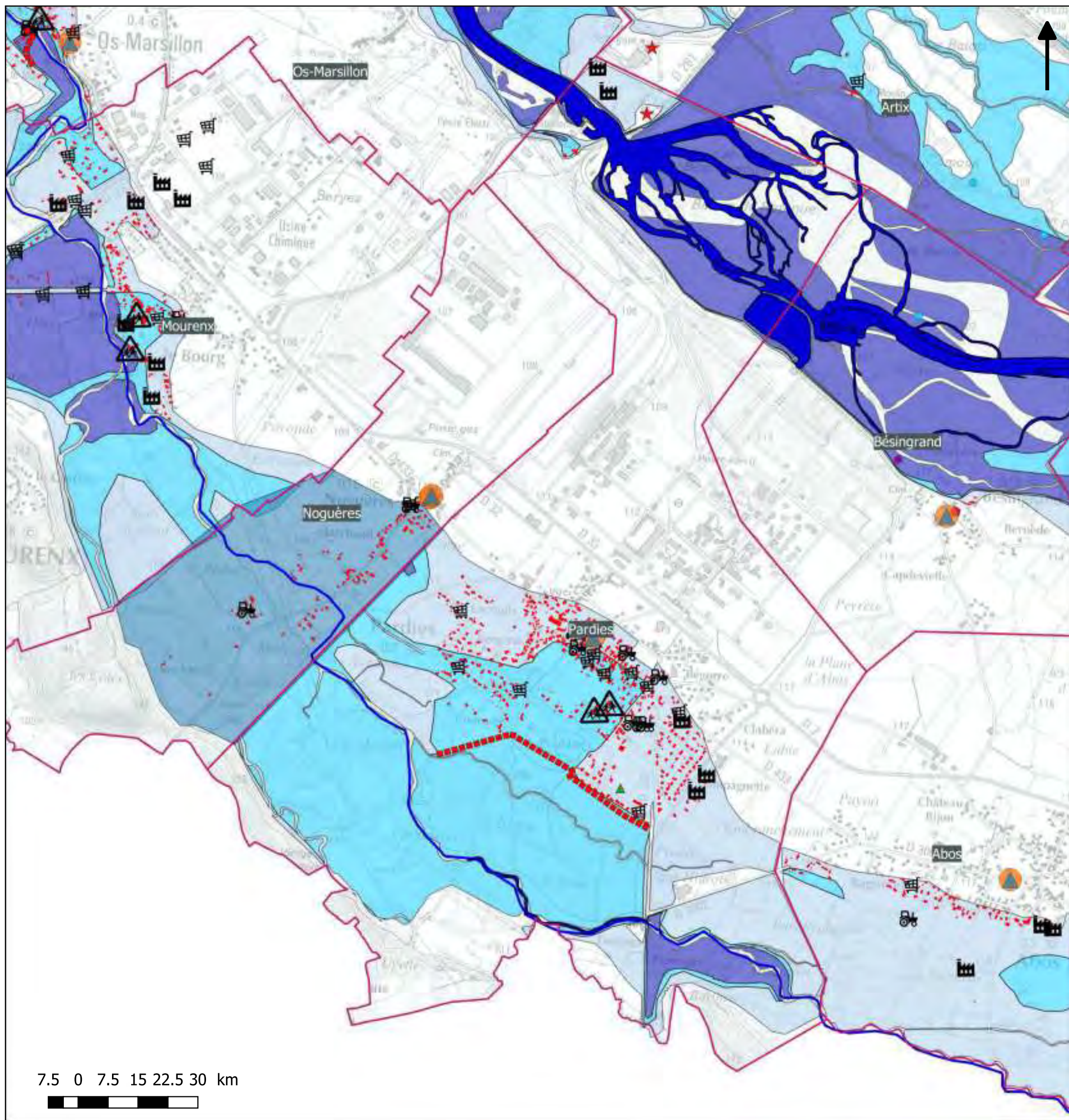




# Stratégie Locale de Gestion du Risque d'inondation

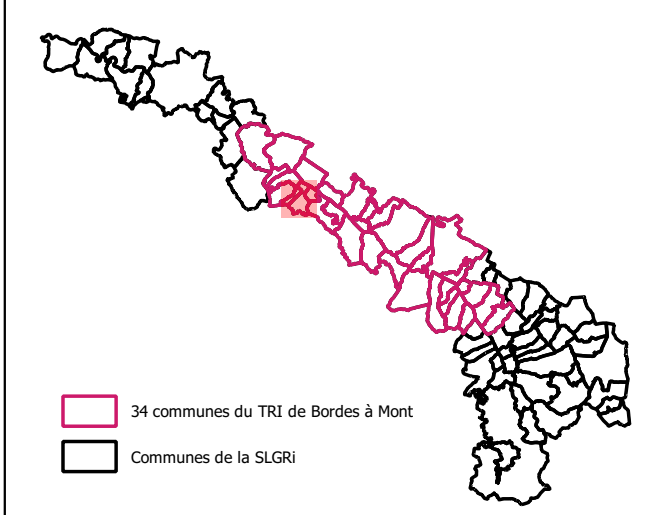
## Territoire à Risque Important d'inondation du bassin du gave de Pau

### Commune de Pardies - Carte des enjeux localisés en zone inondable centennale



#### Légende

- |                                  |                                      |   |
|----------------------------------|--------------------------------------|---|
| Habitats/commerces de proximité  | Industrie                            | Service technique                         |
| Camping                          | ICPE                                 | Ouvrage de protection "digue"             |
| Etablissement recevant du public | Patrimoine                           | <b>Emprise de la crue centennale</b>      |
| Etablissement scolaire / crèche  | Captage d'eau potable                | Aléa faible, hauteur d'eau <0.5m          |
| Etablissement de santé           | Bâtiment de traitement d'eau potable | Aléa moyen, hauteur d'eau entre 0.5 et 1m |
| Medecin                          | Station d'épuration                  | Aléa fort, hauteur d'eau >1m              |
| Commerce                         | Mairie                               | Atlas-zones-inondables                    |
| Bâtiment agricole                | Police / gendarmerie                 | Etude ISL Noguères                        |
|                                  | Caserne de pompiers                  | Autre connaissance                        |

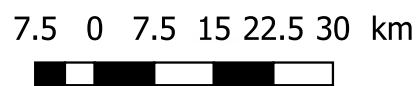
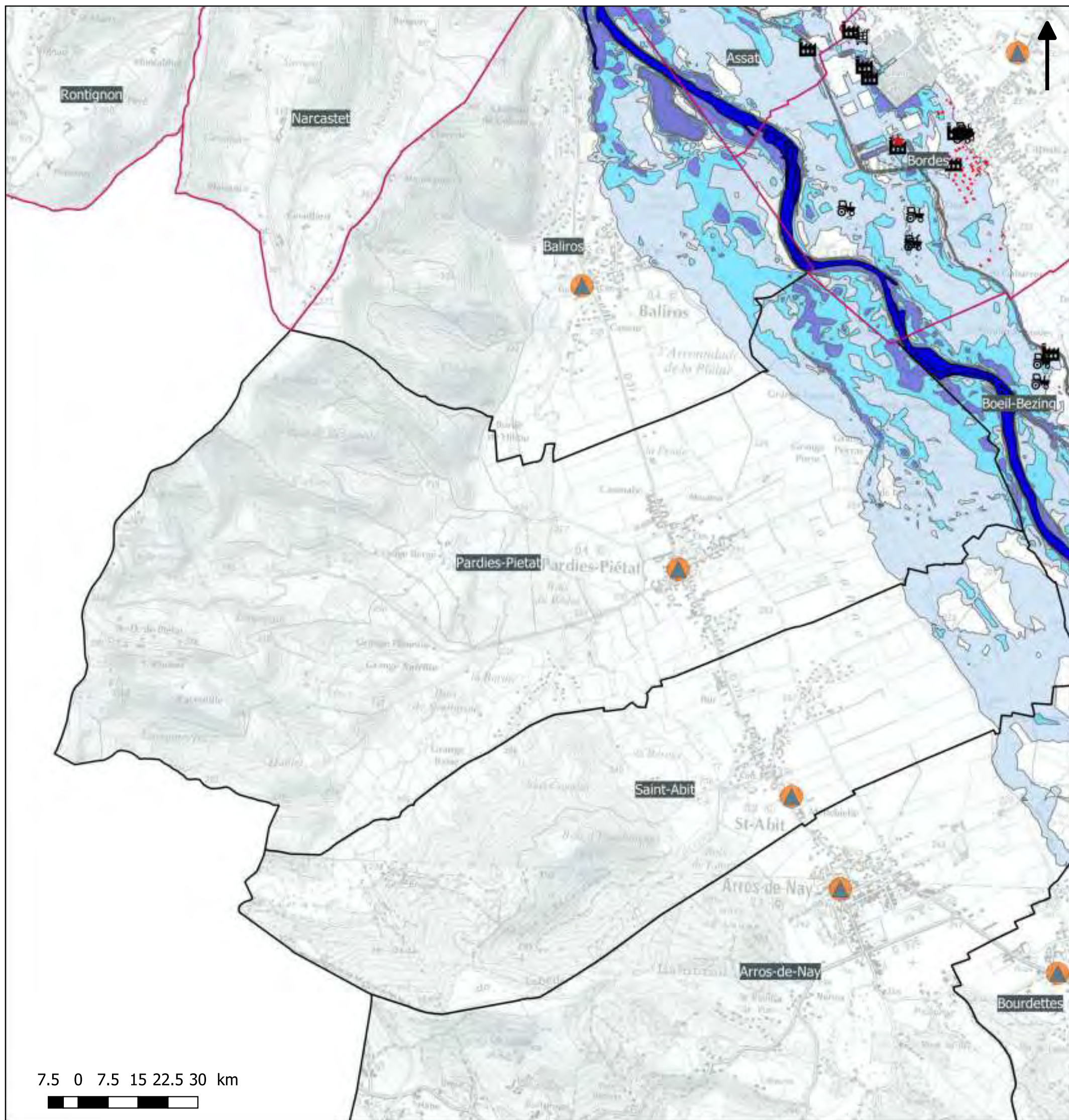




# Stratégie Locale de Gestion du Risque d'inondation

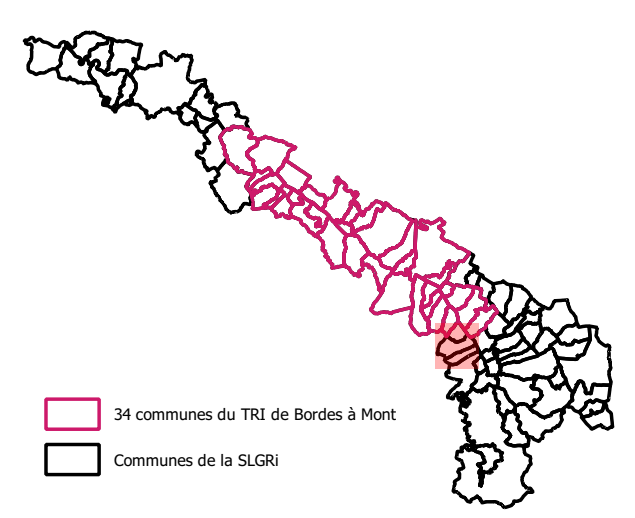
## Territoire à Risque Important d'inondation du bassin du gave de Pau

### Commune de Pardies-Pietat - Carte des enjeux localisés en zone inondable centennale



#### Légende

- |                                  |                                      |   |
|----------------------------------|--------------------------------------|---|
| Habitats/commerces de proximité  | Industrie                            | Service technique                         |
| Camping                          | ICPE                                 | Ouvrage de protection "digue"             |
| Etablissement recevant du public | Patrimoine                           | <b>Emprise de la crue centennale</b>      |
| Etablissement scolaire / crèche  | Captage d'eau potable                | Aléa faible, hauteur d'eau <0.5m          |
| Etablissement de santé           | Bâtiment de traitement d'eau potable | Aléa moyen, hauteur d'eau entre 0.5 et 1m |
| Medecin                          | Station d'épuration                  | Aléa fort, hauteur d'eau >1m              |
| Commerce                         | Mairie                               | Atlas-zones-inondables                    |
| Bâtiment agricole                | Police / gendarmerie                 | Etude ISL Noguères                        |
|                                  | Caserne de pompiers                  | Autre connaissance                        |

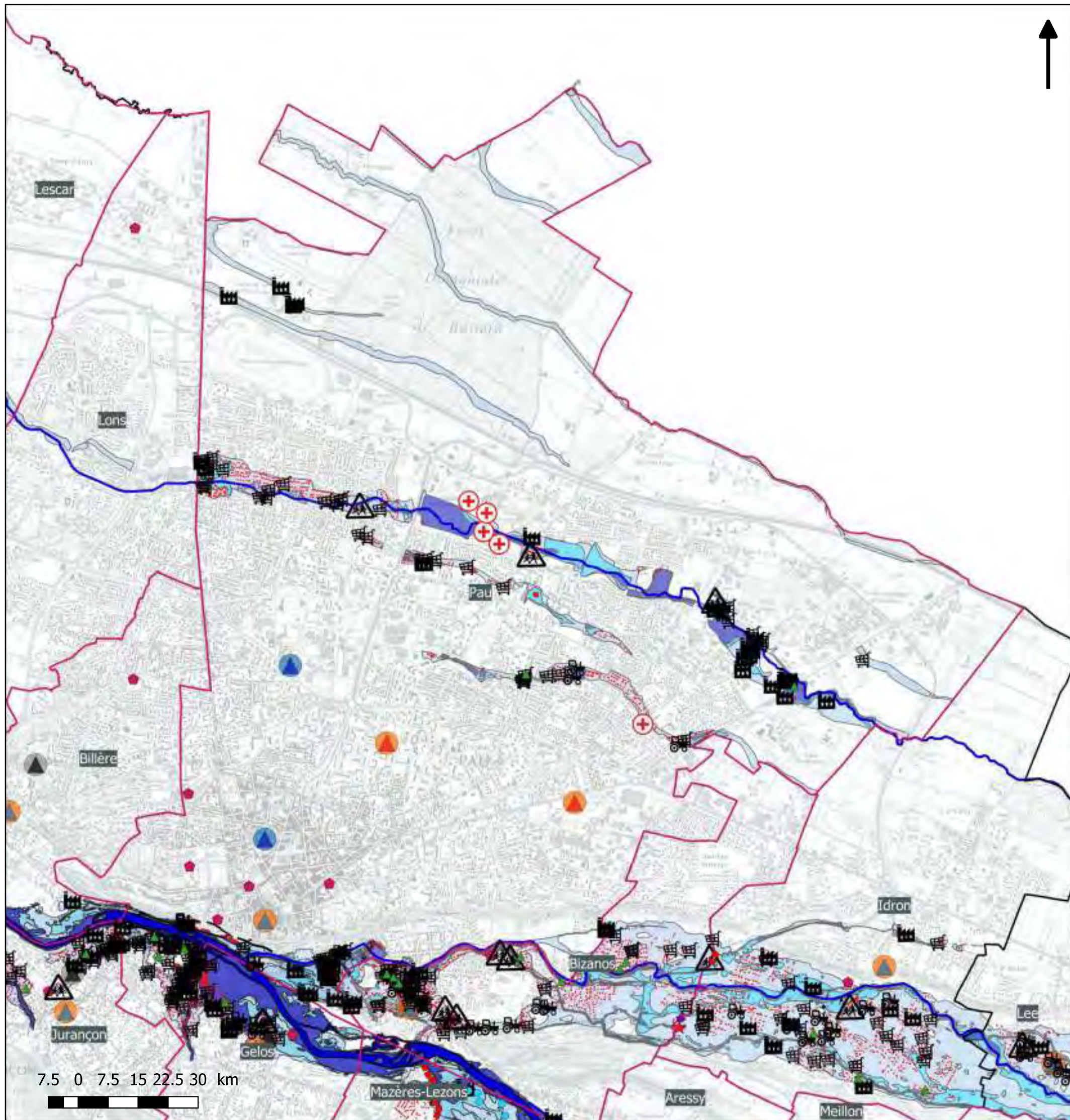




# Stratégie Locale de Gestion du Risque d'inondation

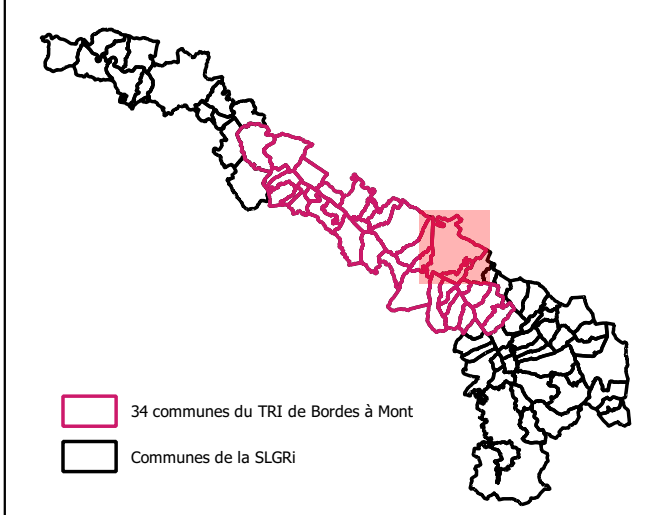
## Territoire à Risque Important d'inondation du bassin du gave de Pau

### Commune de Pau - Carte des enjeux localisés en zone inondable centennale



#### Légende

- |                                  |                                      |   |  |
|----------------------------------|--------------------------------------|---|--|
| Habitats/commerces de proximité  | Industrie                            | Service technique                         |  |
| Camping                          | ICPE                                 | Ouvrage de protection "digue"             |  |
| Etablissement recevant du public | Patrimoine                           | Emprise de la crue centennale             |  |
| Etablissement scolaire / crèche  | Captage d'eau potable                | Aléa faible, hauteur d'eau <0.5m          |  |
| Etablissement de santé           | Bâtiment de traitement d'eau potable | Aléa moyen, hauteur d'eau entre 0.5 et 1m |  |
| Medecin                          | Station d'épuration                  | Aléa fort, hauteur d'eau >1m              |  |
| Commerce                         | Mairie                               | Atlas-zones-inondables                    |  |
| Bâtiment agricole                | Police / gendarmerie                 | Etude ISL Noguères                        |  |
|                                  | Caserne de pompiers                  | Autre connaissance                        |  |



AB- SMBGP/ 2018/ SLGRI du TRI du bassin du gave de Pau

Données enjeux : BDTPO 2017 + COTECH LOCAUX SLGRI 2018

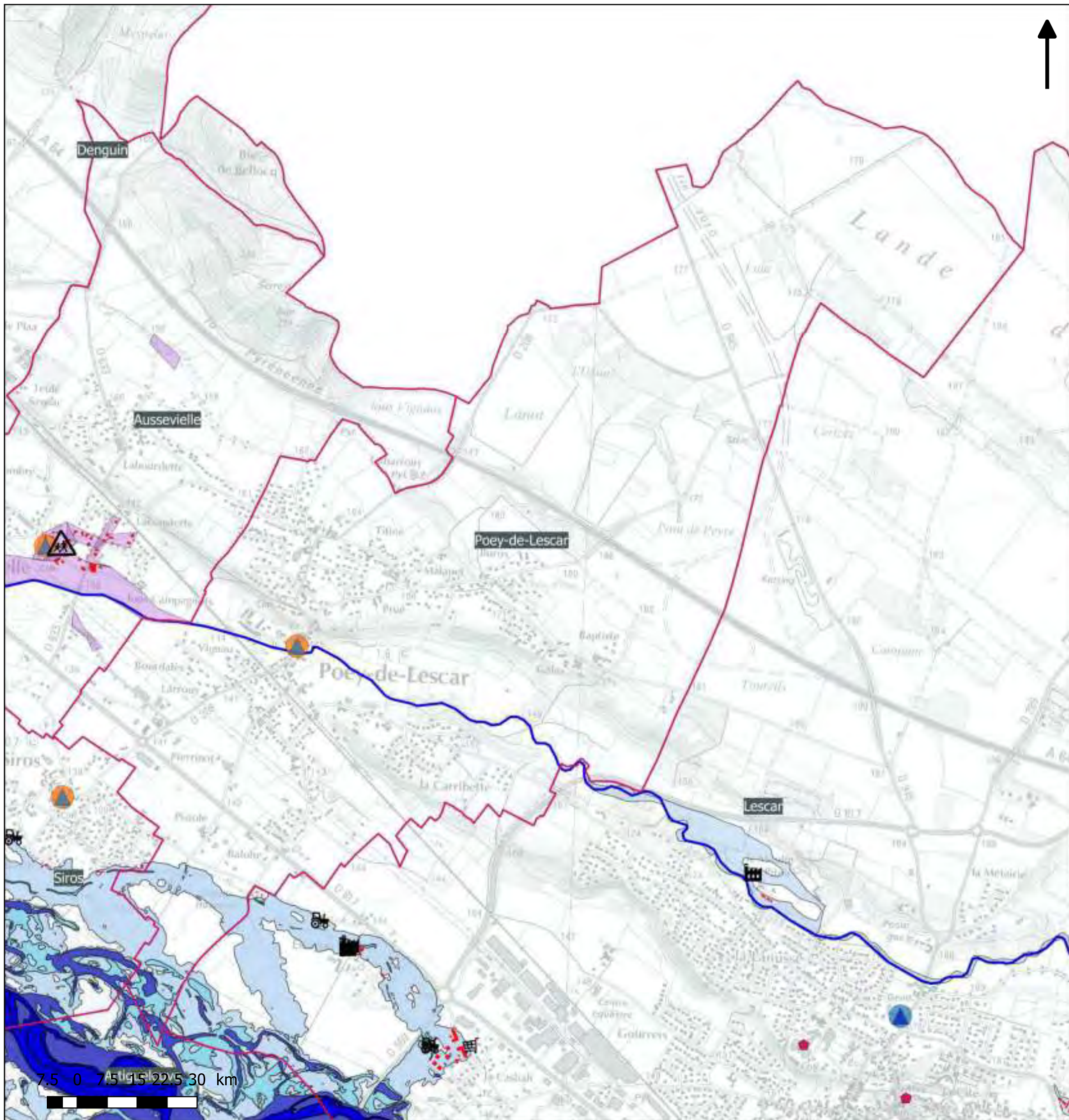
Données aléas: études hydraulique CAPBP 2018 + CCPN 2017 + Noguères 2015 + Mirepeix-Coarrazze 2014 + zonage aléa PPRi + Atlas des zones inondable DDTM64



# Stratégie Locale de Gestion du Risque d'inondation

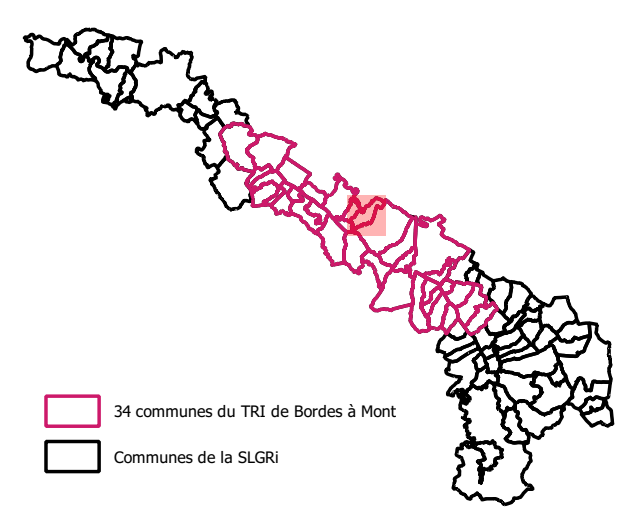
## Territoire à Risque Important d'inondation du bassin du gave de Pau

### Commune de Poey-de-Lescar - Carte des enjeux localisés en zone inondable centennale



#### Légende

- |                                  |                                      |   |  |
|----------------------------------|--------------------------------------|---|--|
| Habitats/commerces de proximité  | Industrie                            | Service technique                         |  |
| Camping                          | ICPE                                 | Ouvrage de protection "digue"             |  |
| Etablissement recevant du public | Patrimoine                           | <b>Emprise de la crue centennale</b>      |  |
| Etablissement scolaire / crèche  | Captage d'eau potable                | Aléa faible, hauteur d'eau <0.5m          |  |
| Etablissement de santé           | Bâtiment de traitement d'eau potable | Aléa moyen, hauteur d'eau entre 0.5 et 1m |  |
| Medecin                          | Station d'épuration                  | Aléa fort, hauteur d'eau >1m              |  |
| Commerce                         | Mairie                               | Atlas-zones-inondables                    |  |
| Bâtiment agricole                | Police / gendarmerie                 | Etude ISL Noguères                        |  |
|                                  | Caserne de pompiers                  | Autre connaissance                        |  |



AB- SMBGP/ 2018/ SLGRi du TRI du bassin du gave de Pau

Données enjeux : BDTPO 2017 + COTECH LOCAUX SLGRi 2018

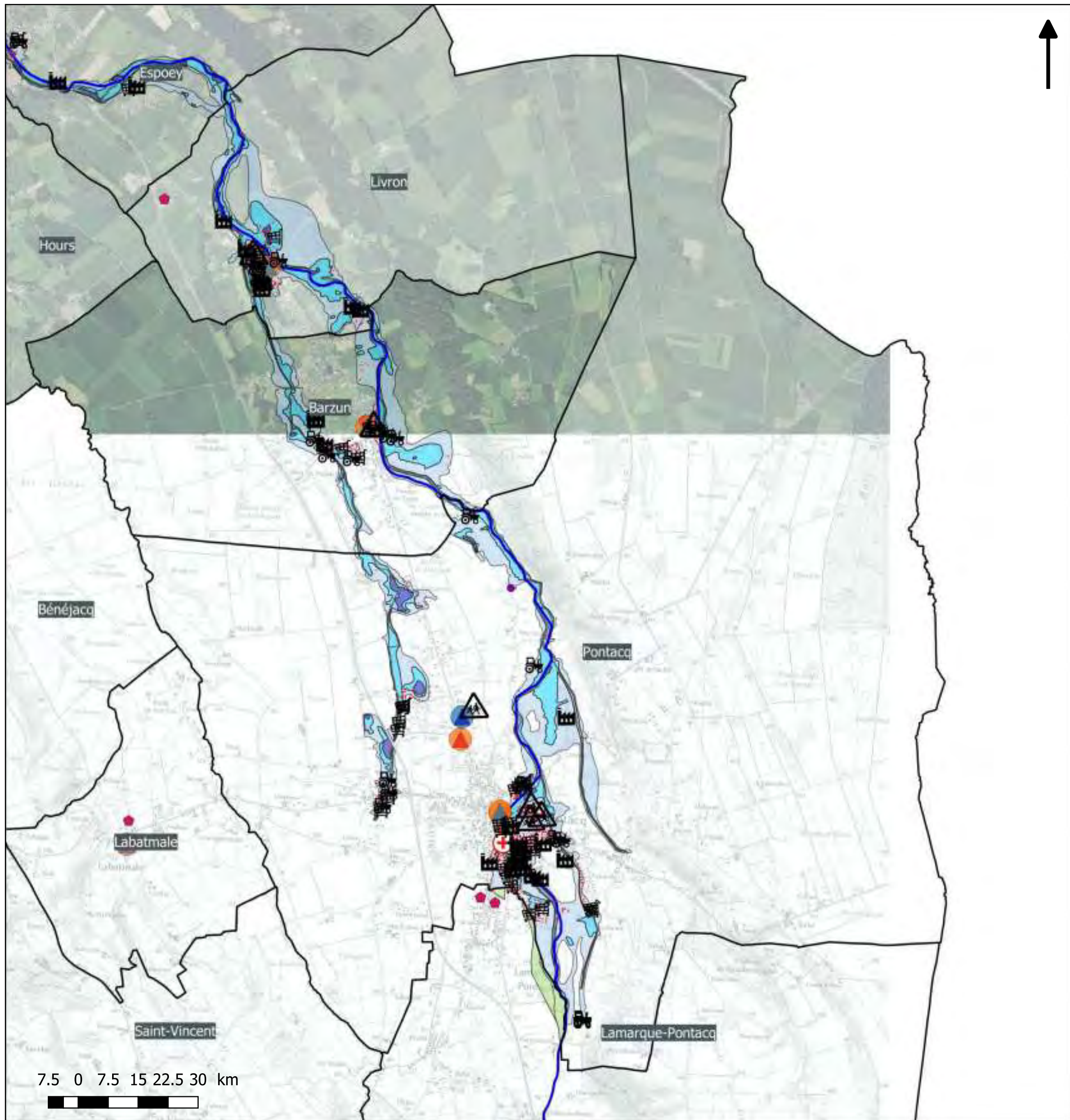
Données aléas: études hydraulique CAPBP 2018 + CCPN 2017 + Noguères 2015 + Mirepeix-Coarrazze 2014 + zonage aléa PPRi + Atlas des zones inondable DDTM64



# Stratégie Locale de Gestion du Risque d'inondation

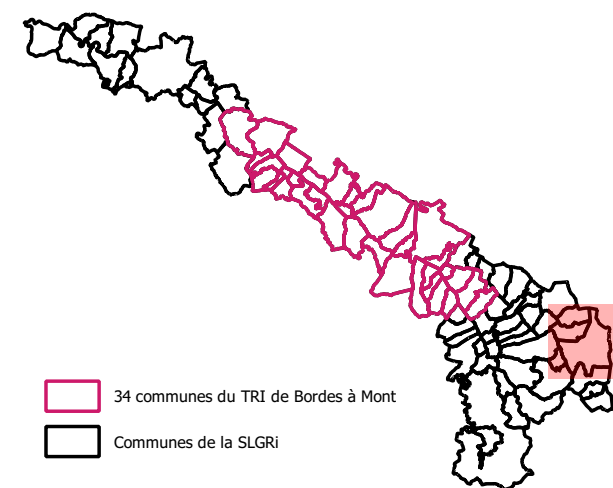
## Territoire à Risque Important d'inondation du bassin du gave de Pau

### Commune de Pontacq - Carte des enjeux localisés en zone inondable centennale



#### Légende

- |                                  |                                      |   |  |
|----------------------------------|--------------------------------------|---|--|
| Habitats/commerces de proximité  | Industrie                            | Service technique                         |  |
| Camping                          | ICPE                                 | Ouvrage de protection "digue"             |  |
| Etablissement recevant du public | Patrimoine                           | Emprise de la crue centennale             |  |
| Etablissement scolaire / crèche  | Captage d'eau potable                | Aléa faible, hauteur d'eau <0.5m          |  |
| Etablissement de santé           | Bâtiment de traitement d'eau potable | Aléa moyen, hauteur d'eau entre 0.5 et 1m |  |
| Medecin                          | Station d'épuration                  | Aléa fort, hauteur d'eau >1m              |  |
| Commerce                         | Mairie                               | Atlas-zones-inondables                    |  |
| Bâtiment agricole                | Police / gendarmerie                 | Etude ISL Noguères                        |  |
|                                  | Caserne de pompiers                  | Autre connaissance                        |  |

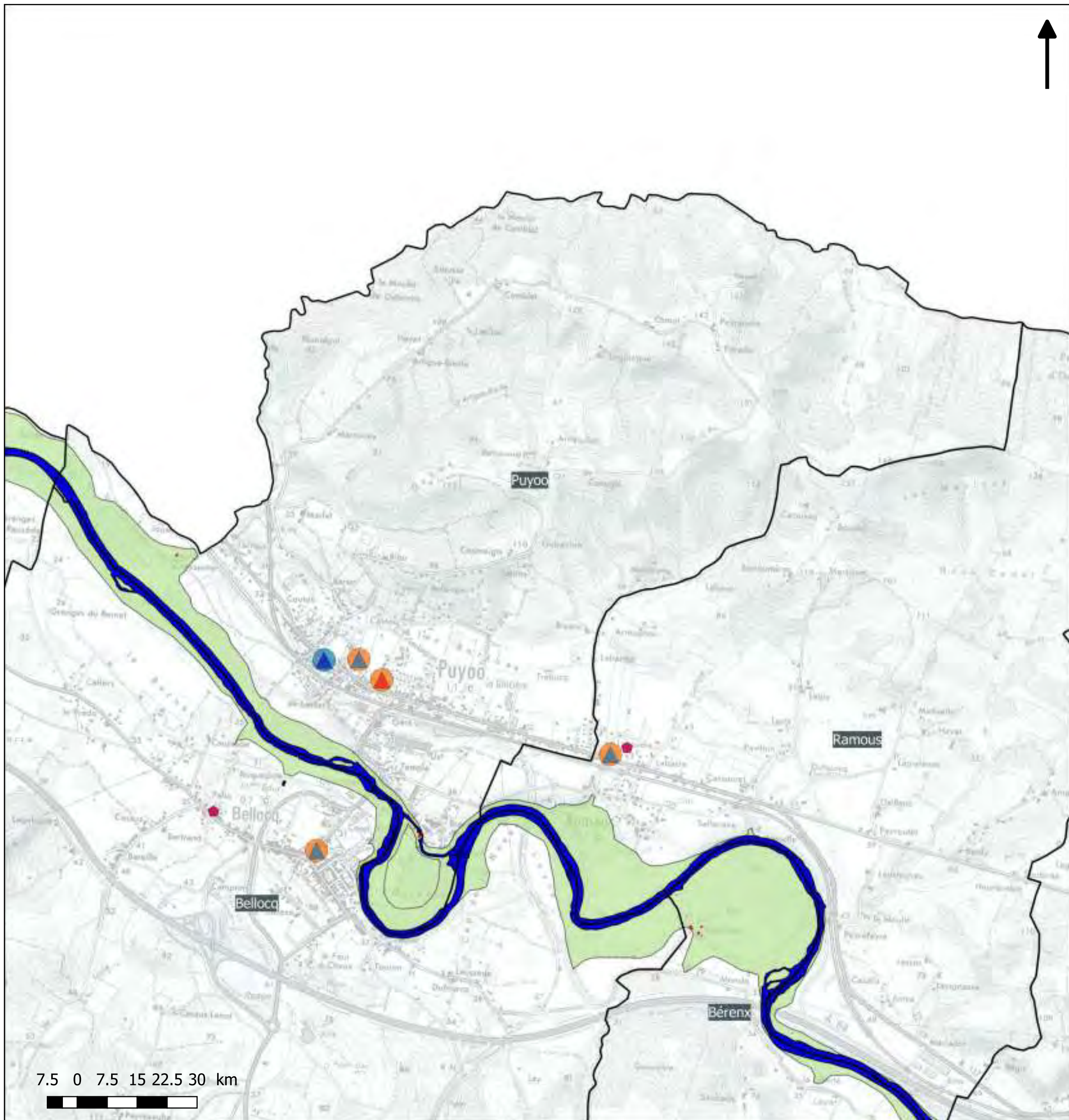




# Stratégie Locale de Gestion du Risque d'inondation

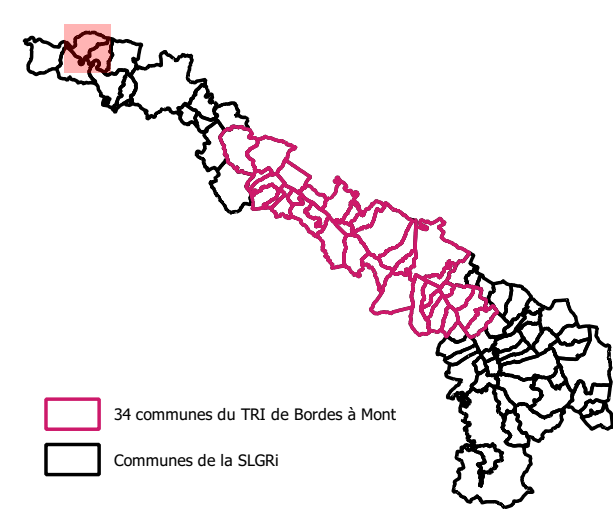
## Territoire à Risque Important d'inondation du bassin du gave de Pau

### Commune de Puyoo - Carte des enjeux localisés en zone inondable centennale



#### Légende

- |                                  |                                      |   |
|----------------------------------|--------------------------------------|---|
| Habitats/commerces de proximité  | Industrie                            | Service technique                         |
| Camping                          | ICPE                                 | Ouvrage de protection "digue"             |
| Etablissement recevant du public | Patrimoine                           | <b>Emprise de la crue centennale</b>      |
| Etablissement scolaire / crèche  | Captage d'eau potable                | Aléa faible, hauteur d'eau <0.5m          |
| Etablissement de santé           | Bâtiment de traitement d'eau potable | Aléa moyen, hauteur d'eau entre 0.5 et 1m |
| Medecin                          | Station d'épuration                  | Aléa fort, hauteur d'eau >1m              |
| Commerce                         | Mairie                               | Atlas-zones-inondables                    |
| Bâtiment agricole                | Police / gendarmerie                 | Etude ISL Noguères                        |
|                                  | Caserne de pompiers                  | Autre connaissance                        |

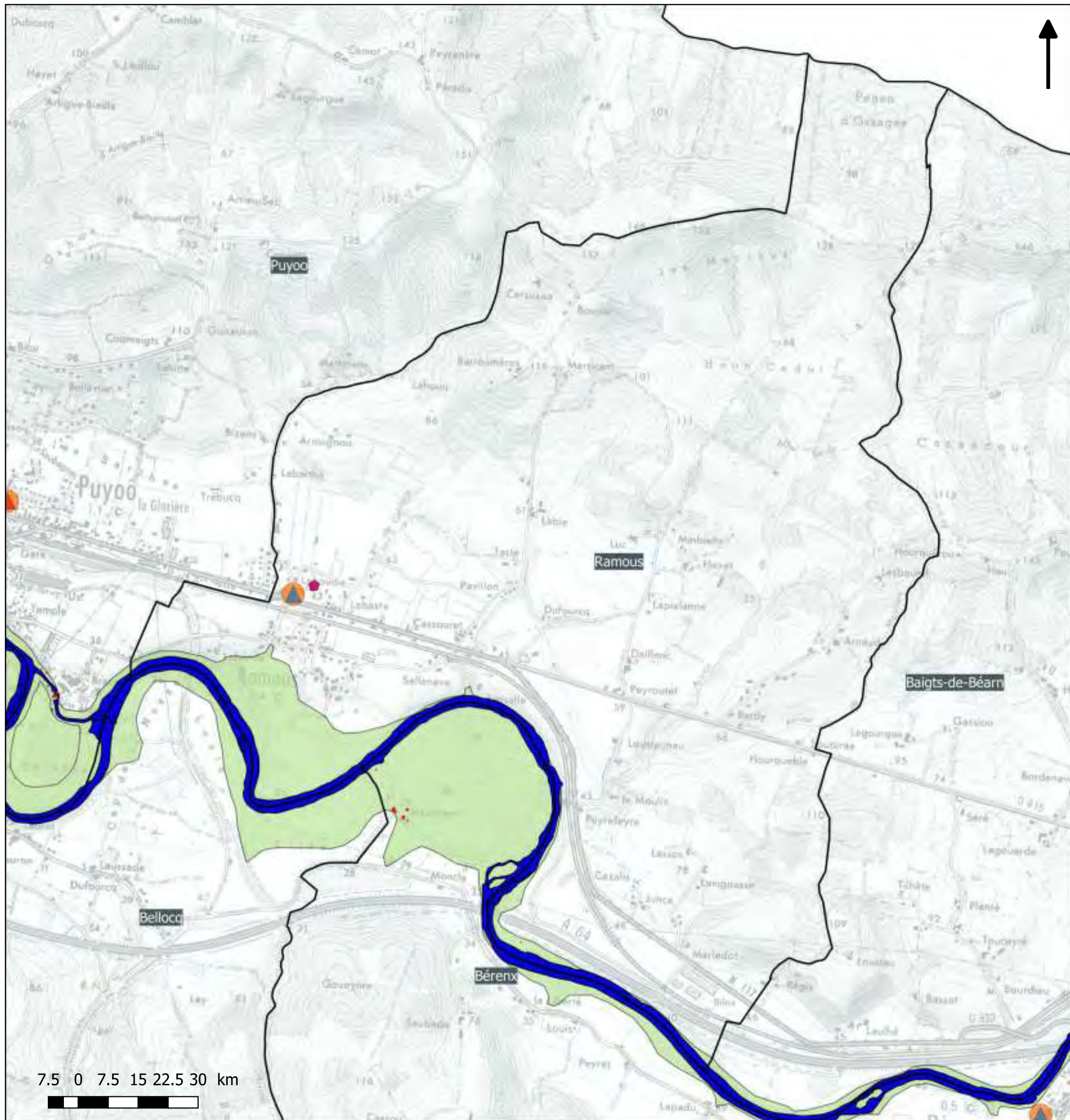




# Stratégie Locale de Gestion du Risque d'inondation

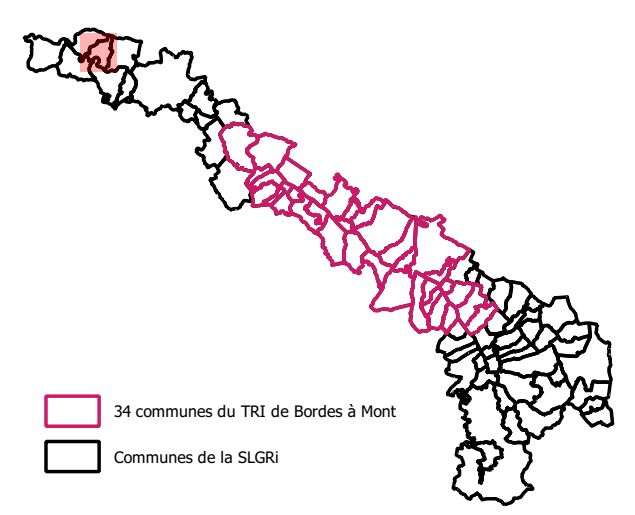
## Territoire à Risque Important d'inondation du bassin du gave de Pau

### Commune de Ramous - Carte des enjeux localisés en zone inondable centennale



#### Légende

- |                                  |                                      |   |
|----------------------------------|--------------------------------------|---|
| Habitats/commerces de proximité  | Industrie                            | Service technique                         |
| Camping                          | ICPE                                 | Ouvrage de protection "digue"             |
| Etablissement recevant du public | Patrimoine                           | <b>Emprise de la crue centennale</b>      |
| Etablissement scolaire / crèche  | Captage d'eau potable                | Aléa faible, hauteur d'eau <0.5m          |
| Etablissement de santé           | Bâtiment de traitement d'eau potable | Aléa moyen, hauteur d'eau entre 0.5 et 1m |
| Medecin                          | Station d'épuration                  | Aléa fort, hauteur d'eau >1m              |
| Commerce                         | Mairie                               | Atlas-zones-inondables                    |
| Bâtiment agricole                | Police / gendarmerie                 | Etude ISL Noguères                        |
|                                  | Caserne de pompiers                  | Autre connaissance                        |

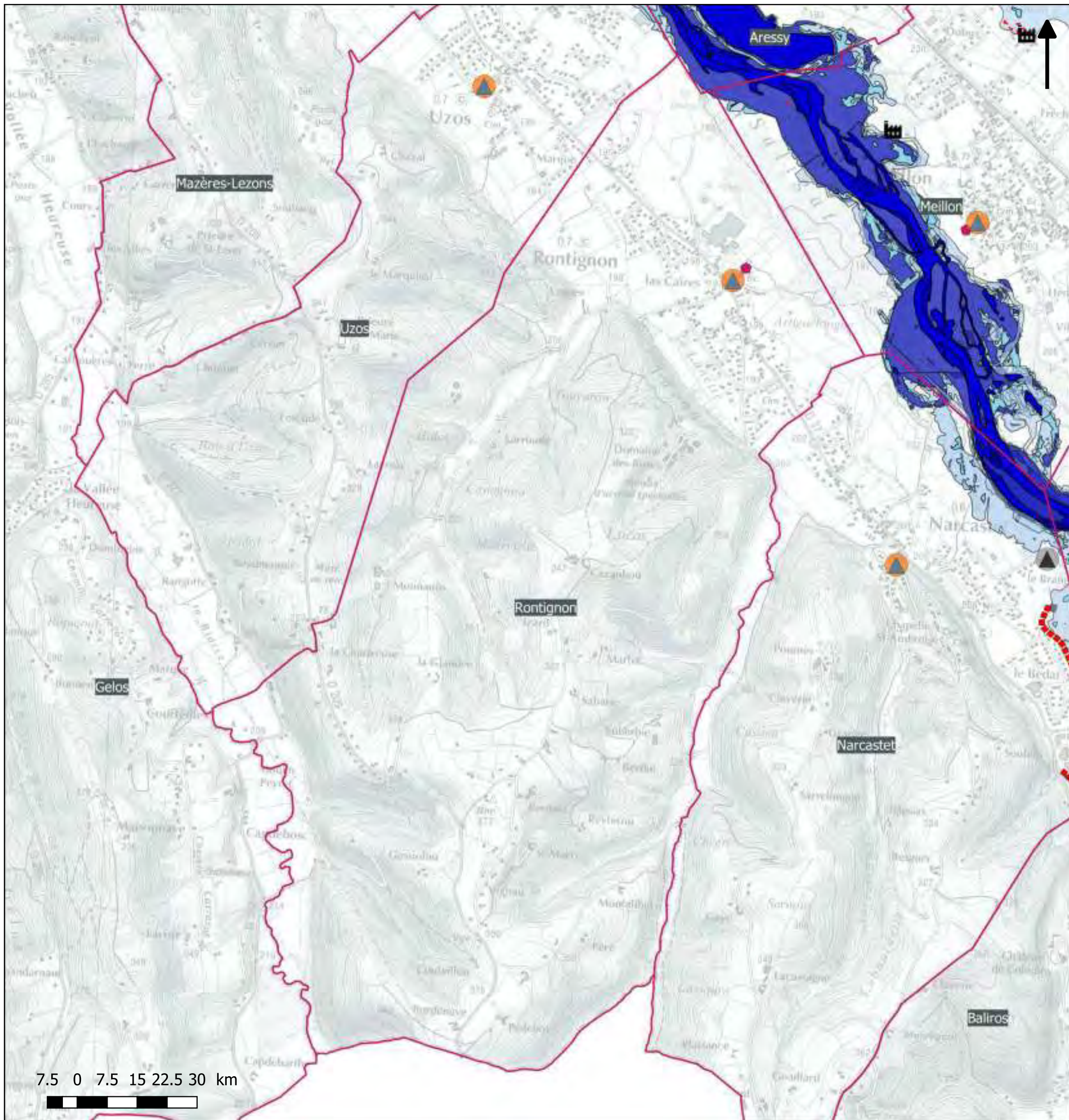




# Stratégie Locale de Gestion du Risque d'inondation

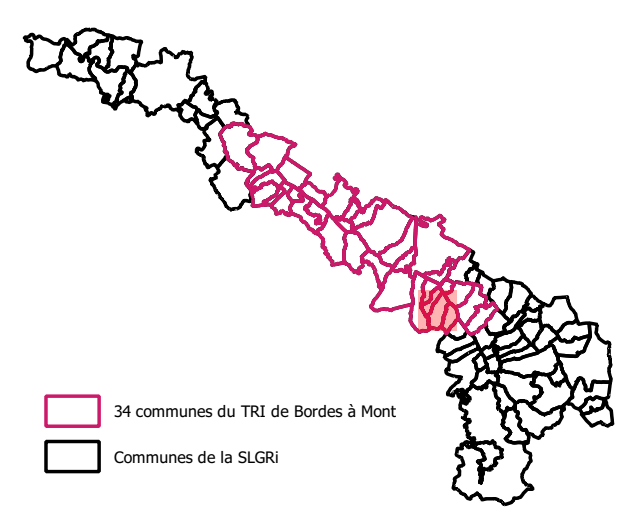
## Territoire à Risque Important d'inondation du bassin du gave de Pau

### Commune de Rontignon - Carte des enjeux localisés en zone inondable centennale



#### Légende

- |                                  |                                      |   |  |
|----------------------------------|--------------------------------------|---|--|
| Habitats/commerces de proximité  | Industrie                            | Service technique                         |  |
| Camping                          | ICPE                                 | Ouvrage de protection "digue"             |  |
| Etablissement recevant du public | Patrimoine                           | Emprise de la crue centennale             |  |
| Etablissement scolaire / crèche  | Captage d'eau potable                | Aléa faible, hauteur d'eau <0.5m          |  |
| Etablissement de santé           | Bâtiment de traitement d'eau potable | Aléa moyen, hauteur d'eau entre 0.5 et 1m |  |
| Medecin                          | Station d'épuration                  | Aléa fort, hauteur d'eau >1m              |  |
| Commerce                         | Mairie                               | Atlas-zones-inondables                    |  |
| Bâtiment agricole                | Police / gendarmerie                 | Etude ISL Noguères                        |  |
|                                  | Caserne de pompiers                  | Autre connaissance                        |  |

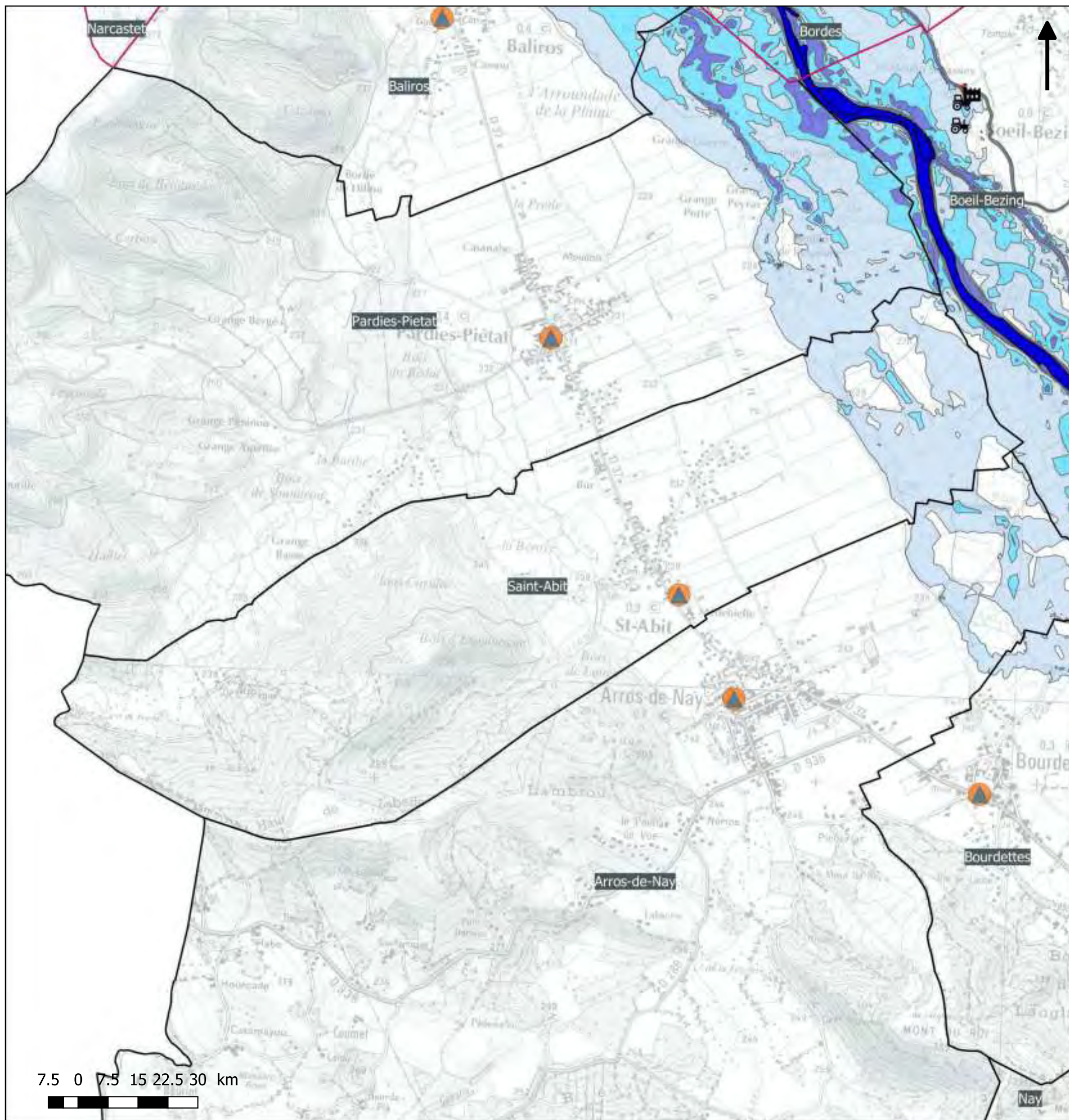




# Stratégie Locale de Gestion du Risque d'inondation

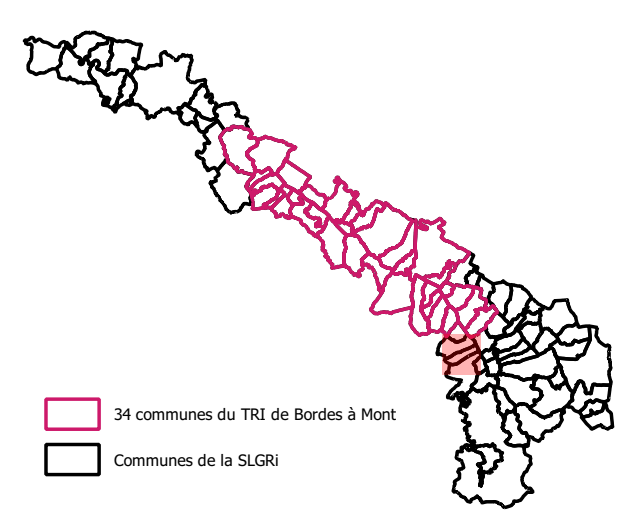
## Territoire à Risque Important d'inondation du bassin du gave de Pau

### Commune de Saint-Abit - Carte des enjeux localisés en zone inondable centennale



#### Légende

- |                                  |                                      |   |  |
|----------------------------------|--------------------------------------|---|--|
| Habitats/commerces de proximité  | Industrie                            | Service technique                         |  |
| Camping                          | ICPE                                 | Ouvrage de protection "digue"             |  |
| Etablissement recevant du public | Patrimoine                           | Emprise de la crue centennale             |  |
| Etablissement scolaire / crèche  | Captage d'eau potable                | Aléa faible, hauteur d'eau <0.5m          |  |
| Etablissement de santé           | Bâtiment de traitement d'eau potable | Aléa moyen, hauteur d'eau entre 0.5 et 1m |  |
| Medecin                          | Station d'épuration                  | Aléa fort, hauteur d'eau >1m              |  |
| Commerce                         | Mairie                               | Atlas-zones-inondables                    |  |
| Bâtiment agricole                | Police / gendarmerie                 | Etude ISL Noguères                        |  |
|                                  | Caserne de pompiers                  | Autre connaissance                        |  |



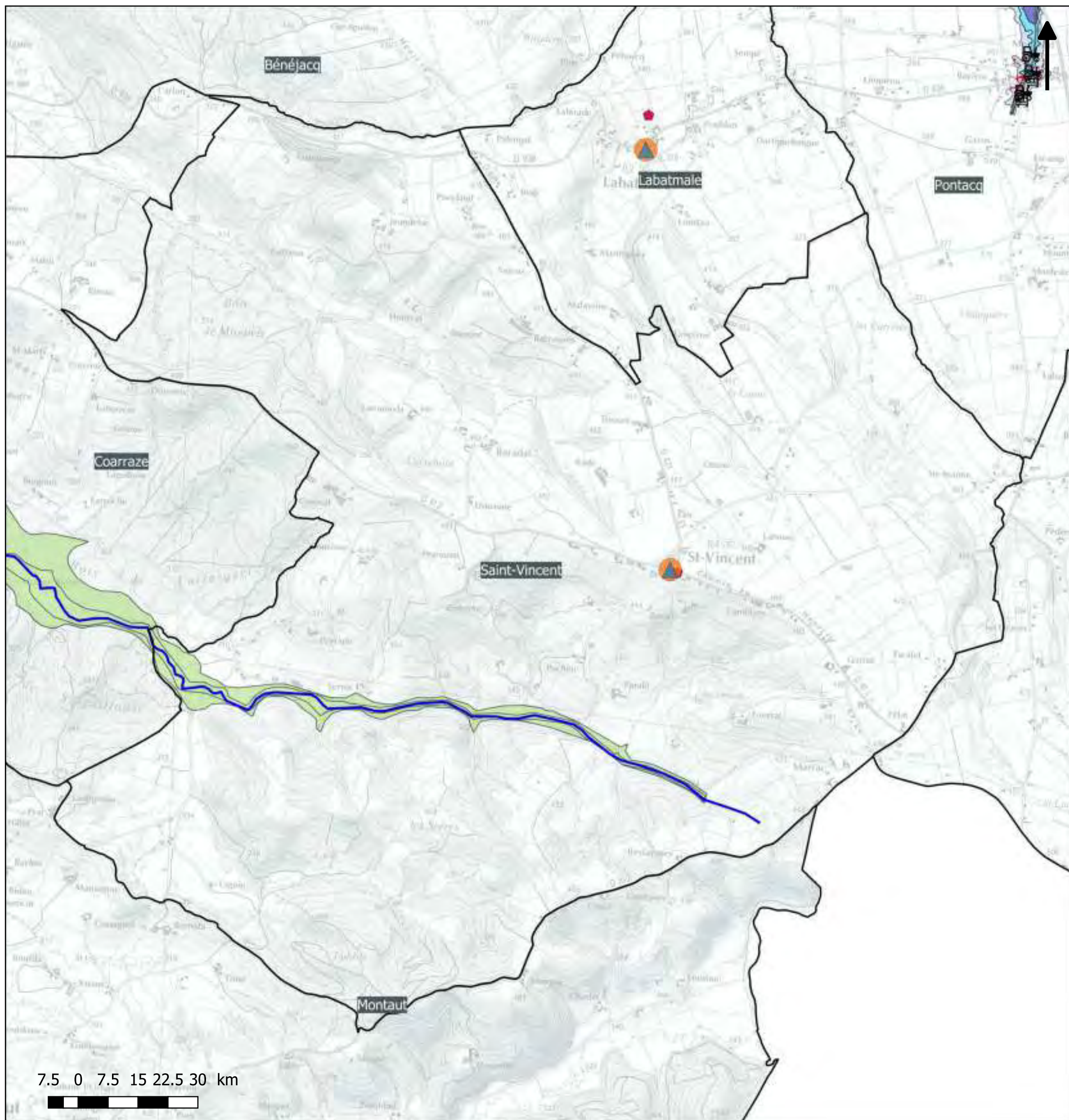
AB- SMBGP/ 2018/ SLGRI du TRI du bassin du gave de Pau

Données enjeux : BDTPO 2017 + COTECH LOCAUX SLGRI 2018

Données aléas: études hydraulique CAPBP 2018 + CCPN 2017 + Noguères 2015 + Mirepeix-Coarrazze 2014 + zonage aléa PPRi + Atlas des zones inondable DDTM64

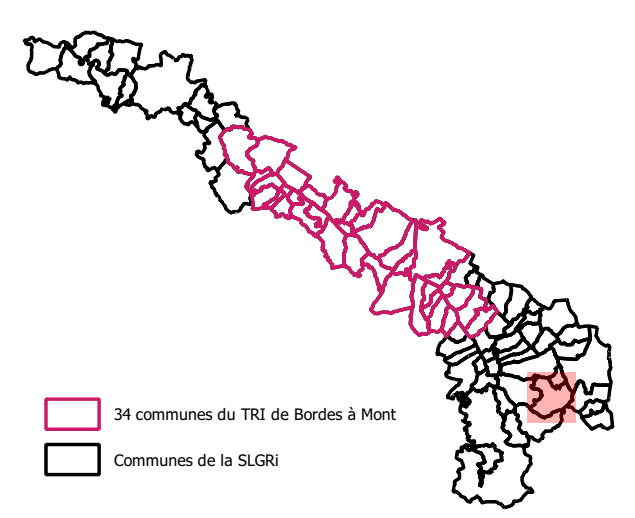


**Stratégie Locale de Gestion du Risque d'inondation**  
**Territoire à Risque Important d'inondation du bassin du gave de Pau**  
**Commune de Saint-Vincent - Carte des enjeux localisés en zone inondable centennale**



**Légende**

- |                                  |                                      |   |
|----------------------------------|--------------------------------------|---|
| Habitats/commerces de proximité  | Industrie                            | Service technique                         |
| Camping                          | ICPE                                 | Ouvrage de protection "digue"             |
| Etablissement recevant du public | Patrimoine                           | <b>Emprise de la crue centennale</b>      |
| Etablissement scolaire / crèche  | Captage d'eau potable                | Aléa faible, hauteur d'eau <0.5m          |
| Etablissement de santé           | Bâtiment de traitement d'eau potable | Aléa moyen, hauteur d'eau entre 0.5 et 1m |
| Medecin                          | Station d'épuration                  | Aléa fort, hauteur d'eau >1m              |
| Commerce                         | Mairie                               | Atlas-zones-inondables                    |
| Bâtiment agricole                | Police / gendarmerie                 | Etude ISL Noguères                        |
|                                  | Caserne de pompiers                  | Autre connaissance                        |

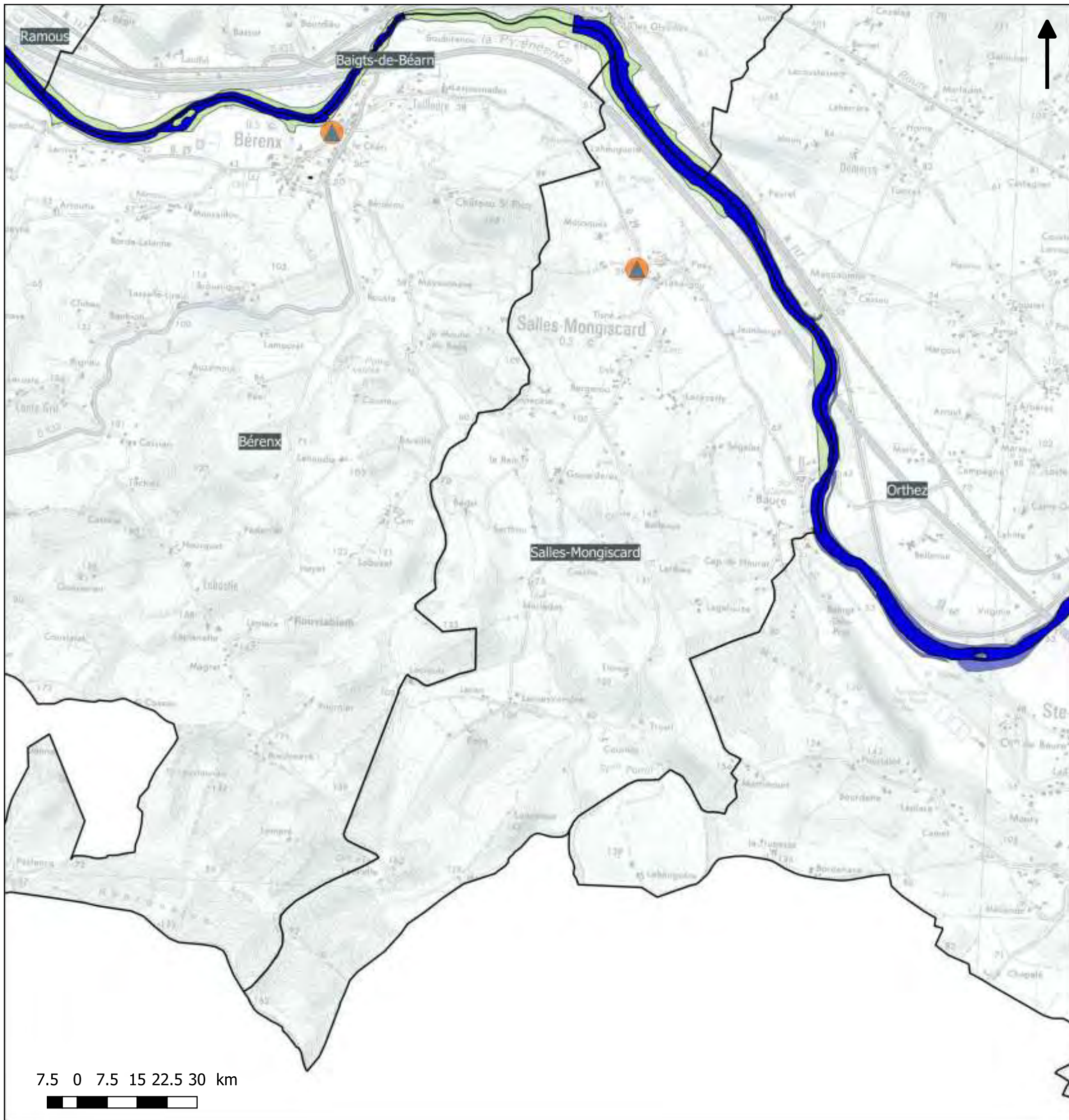




# Stratégie Locale de Gestion du Risque d'inondation

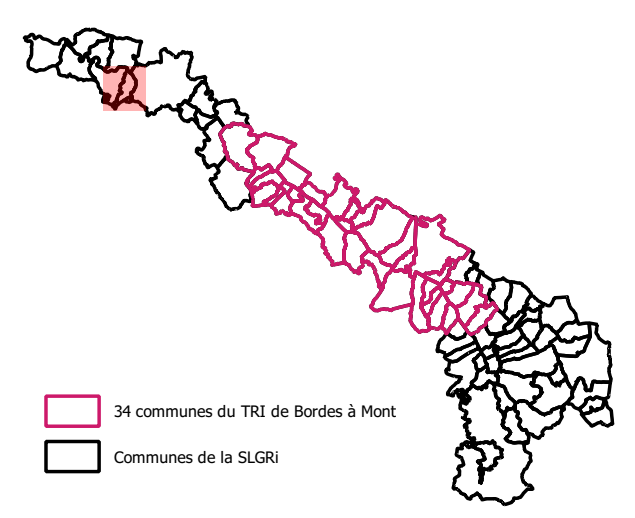
## Territoire à Risque Important d'inondation du bassin du gave de Pau

### Commune de Salles-Mongiscard - Carte des enjeux localisés en zone inondable centennale



#### Légende

- |                                  |                                      |  |  |
|----------------------------------|--------------------------------------|--|--|
| Habitats/commerces de proximité  | Industrie                            | Service technique                                    |  |
| Camping                          | ICPE                                 | Ouvrage de protection "digue"                        |  |
| Etablissement recevant du public | Patrimoine                           | Emprise de la crue centennale                        |  |
| Etablissement scolaire / crèche  | Captage d'eau potable                | Aléa faible, hauteur d'eau <math><0.5\text{m}</math> |  |
| Etablissement de santé           | Bâtiment de traitement d'eau potable | Aléa moyen, hauteur d'eau entre 0.5 et 1m            |  |
| Medecin                          | Station d'épuration                  | Aléa fort, hauteur d'eau >1m                         |  |
| Commerce                         | Mairie                               | Atlas-zones-inondables                               |  |
| Bâtiment agricole                | Police / gendarmerie                 | Etude ISL Noguères                                   |  |
|                                  | Caserne de pompiers                  | Autre connaissance                                   |  |



AB- SMBGP/ 2018/ SLGRi du TRI du bassin du gave de Pau

Données enjeux : BDTPO 2017 + COTECH LOCAUX SLGRi 2018

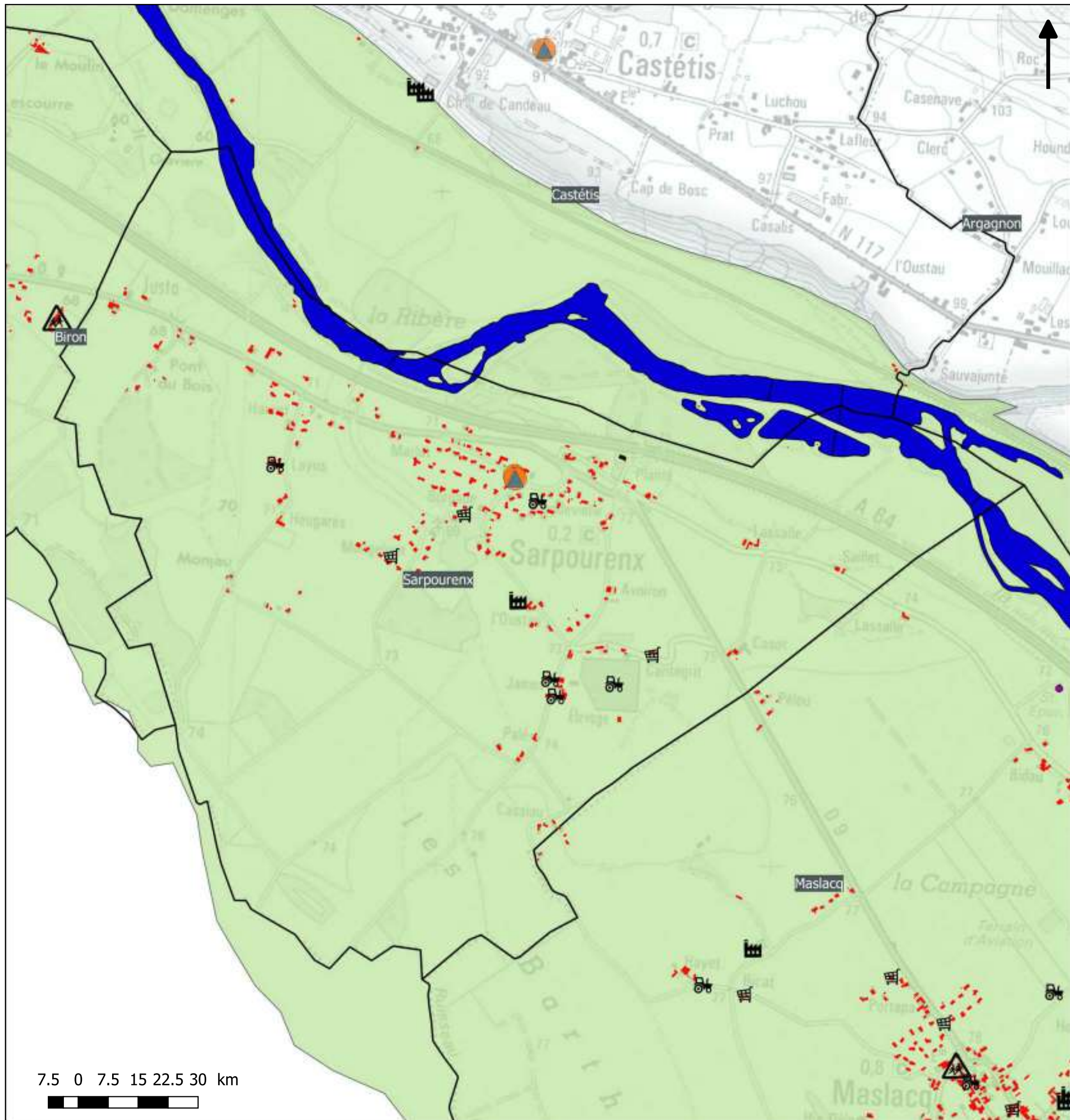
Données aléas: études hydraulique CAPBP 2018 + CCPN 2017 + Noguères 2015 + Mirepeix-Coarraze 2014 + zonage aléa PPRi + Atlas des zones inondable DDTM64



# Stratégie Locale de Gestion du Risque d'inondation

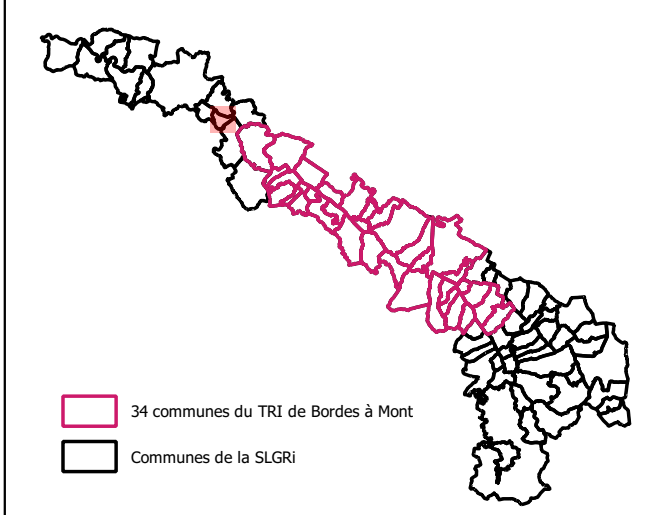
## Territoire à Risque Important d'inondation du bassin du gave de Pau

### Commune de Sarpourenx - Carte des enjeux localisés en zone inondable centennale



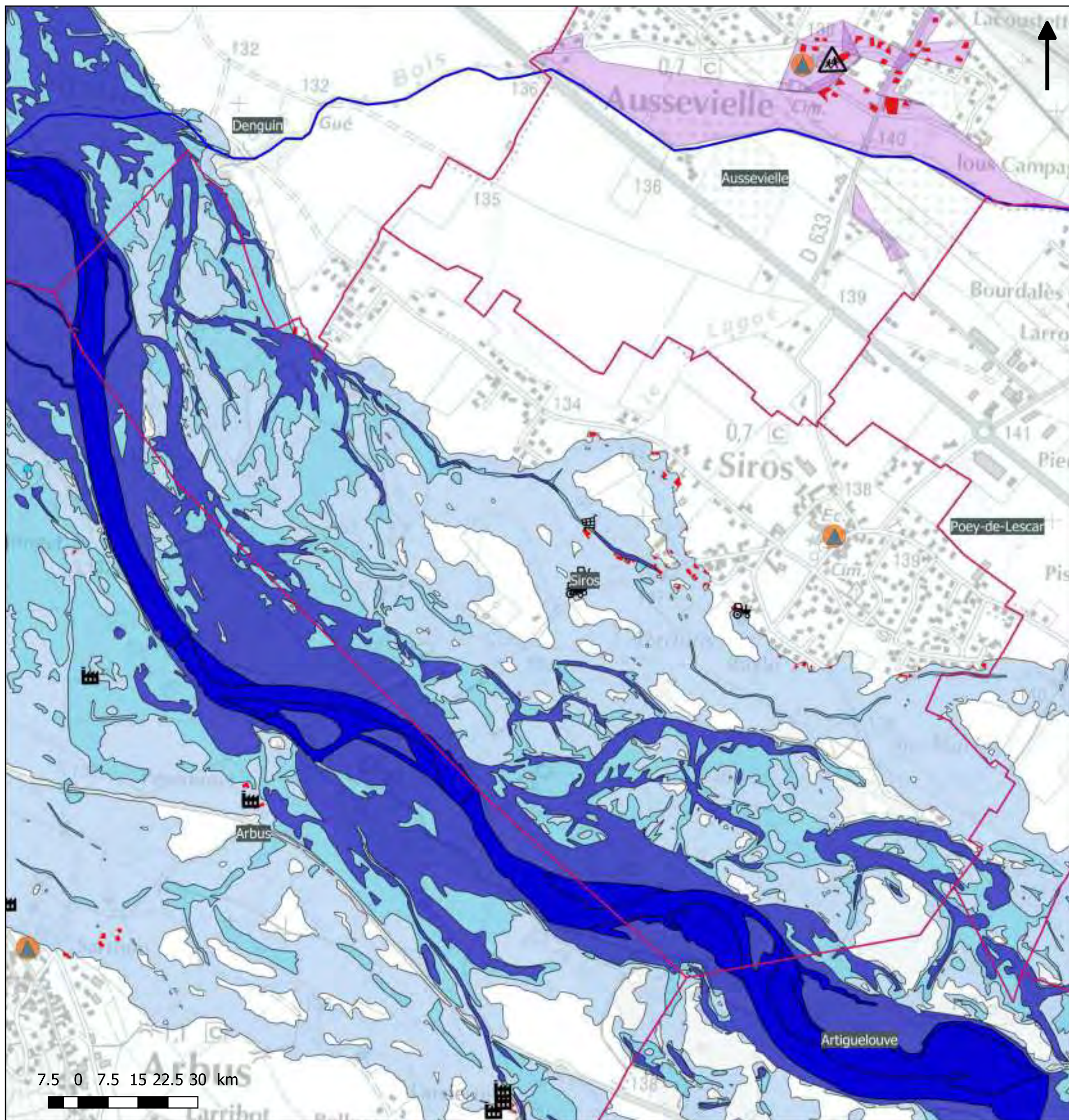
#### Légende

- |                                  |                                      |   |
|----------------------------------|--------------------------------------|---|
| Habitats/commerces de proximité  | Industrie                            | Service technique                         |
| Camping                          | ICPE                                 | Ouvrage de protection "digue"             |
| Etablissement recevant du public | Patrimoine                           | <b>Emprise de la crue centennale</b>      |
| Etablissement scolaire / crèche  | Captage d'eau potable                | Aléa faible, hauteur d'eau <0.5m          |
| Etablissement de santé           | Bâtiment de traitement d'eau potable | Aléa moyen, hauteur d'eau entre 0.5 et 1m |
| Medecin                          | Station d'épuration                  | Aléa fort, hauteur d'eau >1m              |
| Commerce                         | Mairie                               | Atlas-zones-inondables                    |
| Bâtiment agricole                | Police / gendarmerie                 | Etude ISL Noguères                        |
|                                  | Caserne de pompiers                  | Autre connaissance                        |



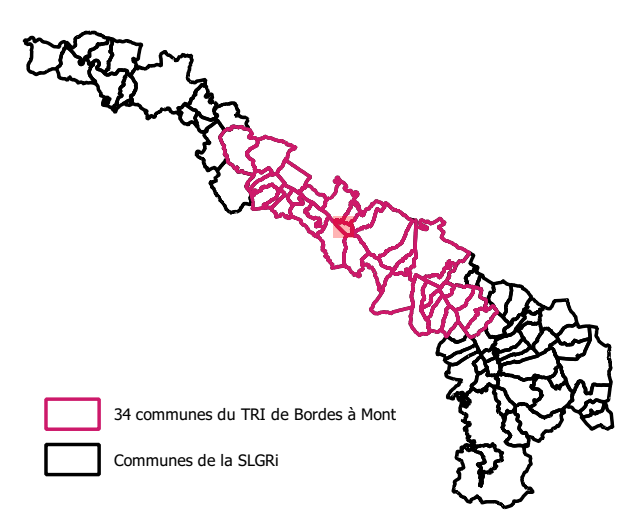


**Stratégie Locale de Gestion du Risque d'inondation**  
**Territoire à Risque Important d'inondation du bassin du gave de Pau**  
**Commune de Siros - Carte des enjeux localisés en zone inondable centennale**



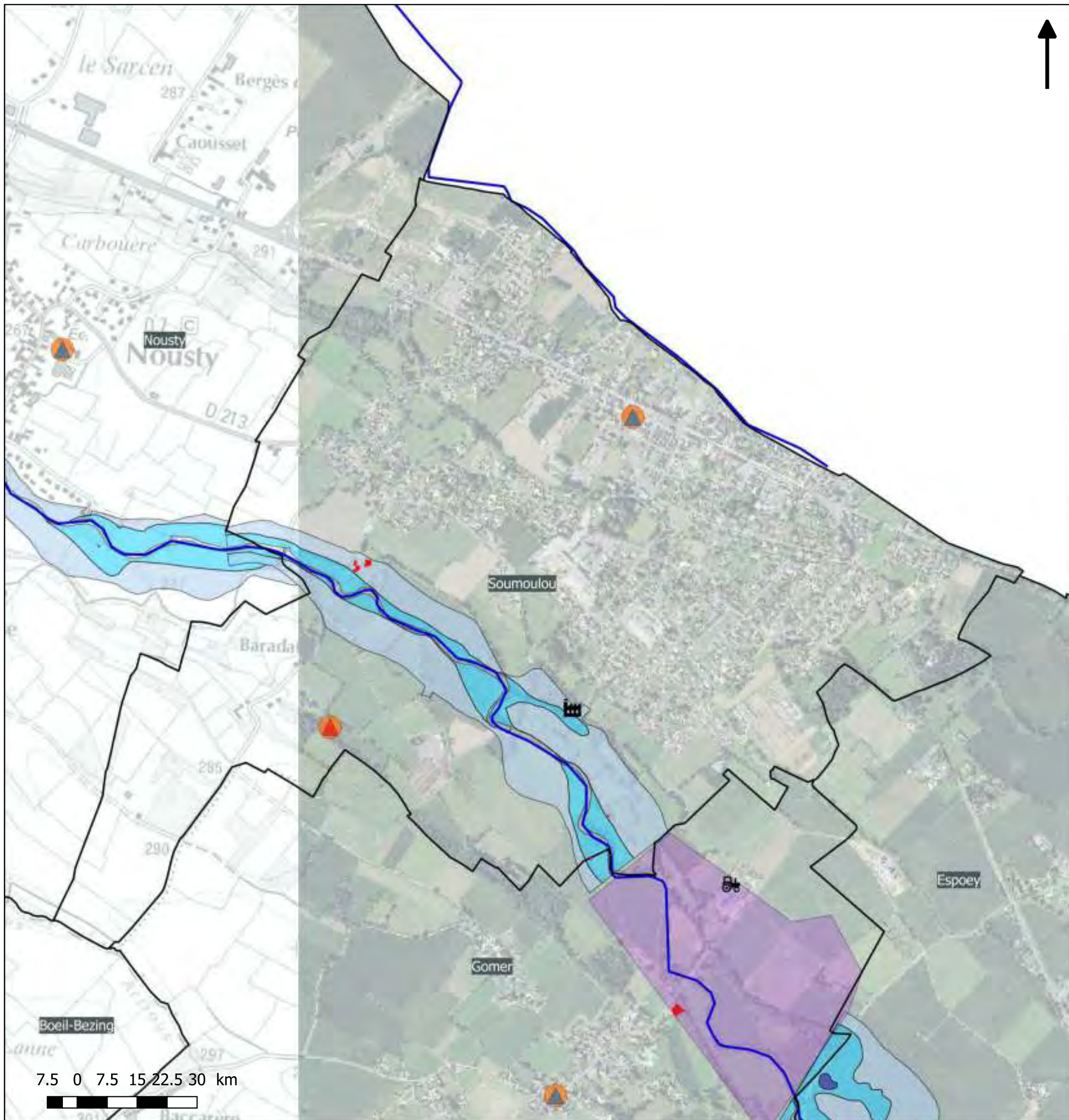
**Légende**

- |                                  |                                      |  |
|----------------------------------|--------------------------------------|--|
| Habitats/commerces de proximité  | Industrie                            | Service technique                                    |
| Camping                          | ICPE                                 | Ouvrage de protection "digue"                        |
| Etablissement recevant du public | Patrimoine                           | <b>Emprise de la crue centennale</b>                 |
| Etablissement scolaire / crèche  | Captage d'eau potable                | Aléa faible, hauteur d'eau <math><0.5\text{m}</math> |
| Etablissement de santé           | Bâtiment de traitement d'eau potable | Aléa moyen, hauteur d'eau entre 0.5 et 1m            |
| Medecin                          | Station d'épuration                  | Aléa fort, hauteur d'eau >1m                         |
| Commerce                         | Mairie                               | Atlas-zones-inondables                               |
| Bâtiment agricole                | Police / gendarmerie                 | Etude ISL Noguères                                   |
|                                  | Caserne de pompiers                  | Autre connaissance                                   |



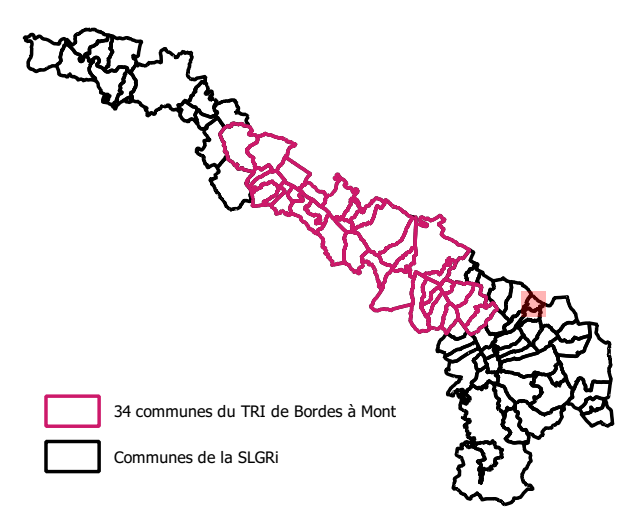


**Stratégie Locale de Gestion du Risque d'inondation**  
**Territoire à Risque Important d'inondation du bassin du gave de Pau**  
**Commune de Soumoulou - Carte des enjeux localisés en zone inondable centennale**



**Légende**

- |                                  |                                      |  |
|----------------------------------|--------------------------------------|--|
| Habitats/commerces de proximité  | Industrie                            | Service technique                                    |
| Camping                          | ICPE                                 | Ouvrage de protection "digue"                        |
| Etablissement recevant du public | Patrimoine                           | <b>Emprise de la crue centennale</b>                 |
| Etablissement scolaire / crèche  | Captage d'eau potable                | Aléa faible, hauteur d'eau <math><0.5\text{m}</math> |
| Etablissement de santé           | Bâtiment de traitement d'eau potable | Aléa moyen, hauteur d'eau entre 0.5 et 1m            |
| Medecin                          | Station d'épuration                  | Aléa fort, hauteur d'eau >1m                         |
| Commerce                         | Mairie                               | Atlas-zones-inondables                               |
| Bâtiment agricole                | Police / gendarmerie                 | Etude ISL Noguères                                   |
|                                  | Caserne de pompiers                  | Autre connaissance                                   |

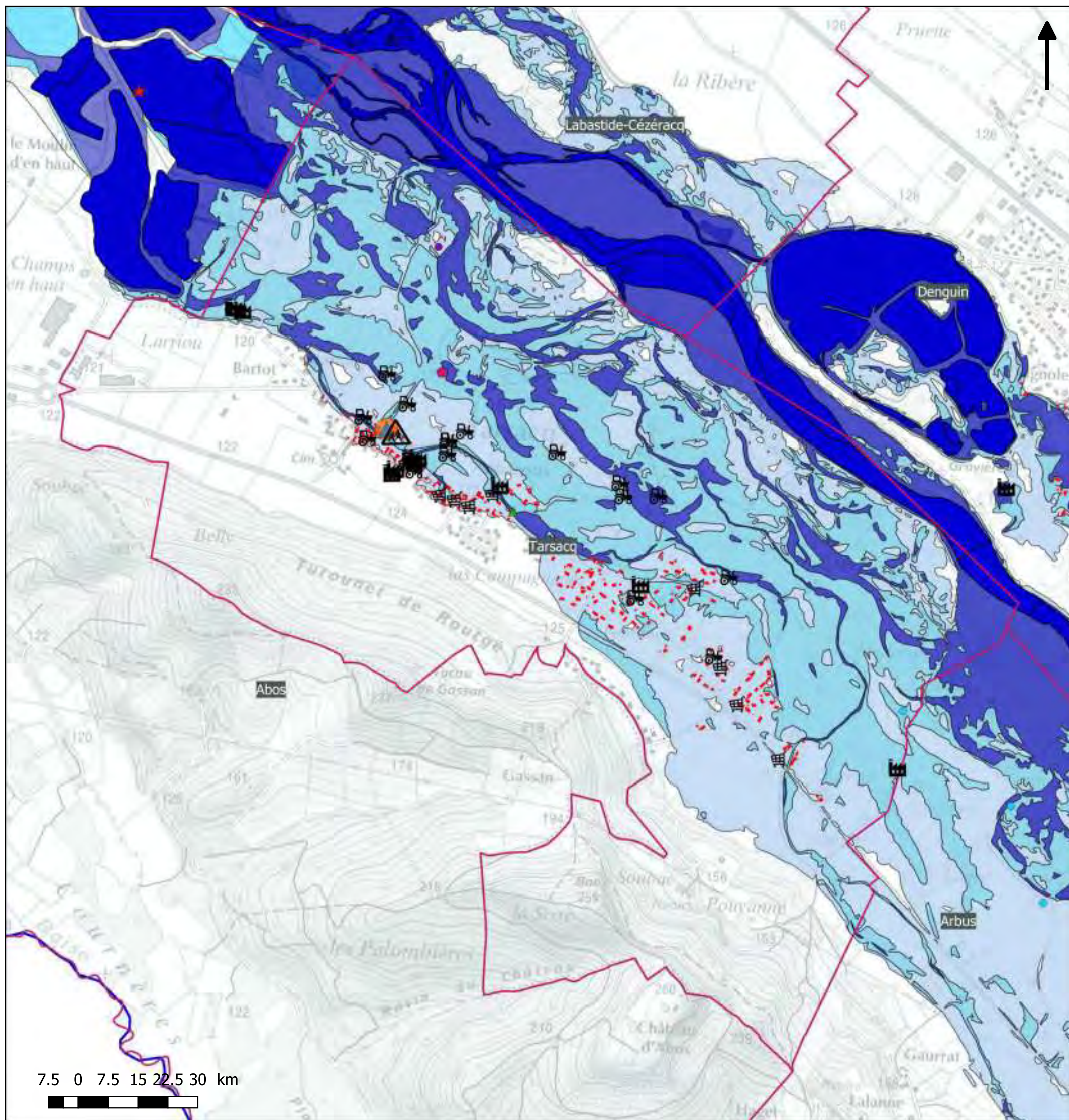




# Stratégie Locale de Gestion du Risque d'inondation

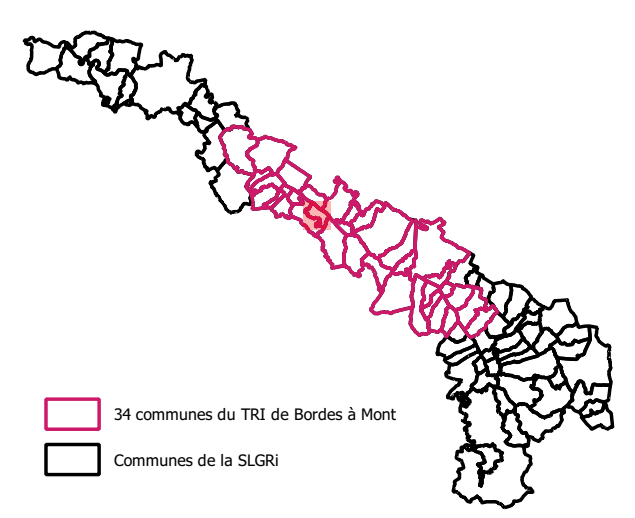
## Territoire à Risque Important d'inondation du bassin du gave de Pau

### Commune de Tarsacq - Carte des enjeux localisés en zone inondable centennale



#### Légende

- |                                  |                                      |   |
|----------------------------------|--------------------------------------|---|
| Habitats/commerces de proximité  | Industrie                            | Service technique                         |
| Camping                          | ICPE                                 | Ouvrage de protection "digue"             |
| Etablissement recevant du public | Patrimoine                           | <b>Emprise de la crue centennale</b>      |
| Etablissement scolaire / crèche  | Captage d'eau potable                | Aléa faible, hauteur d'eau <0.5m          |
| Etablissement de santé           | Bâtiment de traitement d'eau potable | Aléa moyen, hauteur d'eau entre 0.5 et 1m |
| Medecin                          | Station d'épuration                  | Aléa fort, hauteur d'eau >1m              |
| Commerce                         | Mairie                               | Atlas-zones-inondables                    |
| Bâtiment agricole                | Police / gendarmerie                 | Etude ISL Noguères                        |
|                                  | Caserne de pompiers                  | Autre connaissance                        |



AB- SMBGP/ 2018/ SLGRi du TRI du bassin du gave de Pau

Données enjeux : BDTPO 2017 + COTECH LOCAUX SLGRi 2018

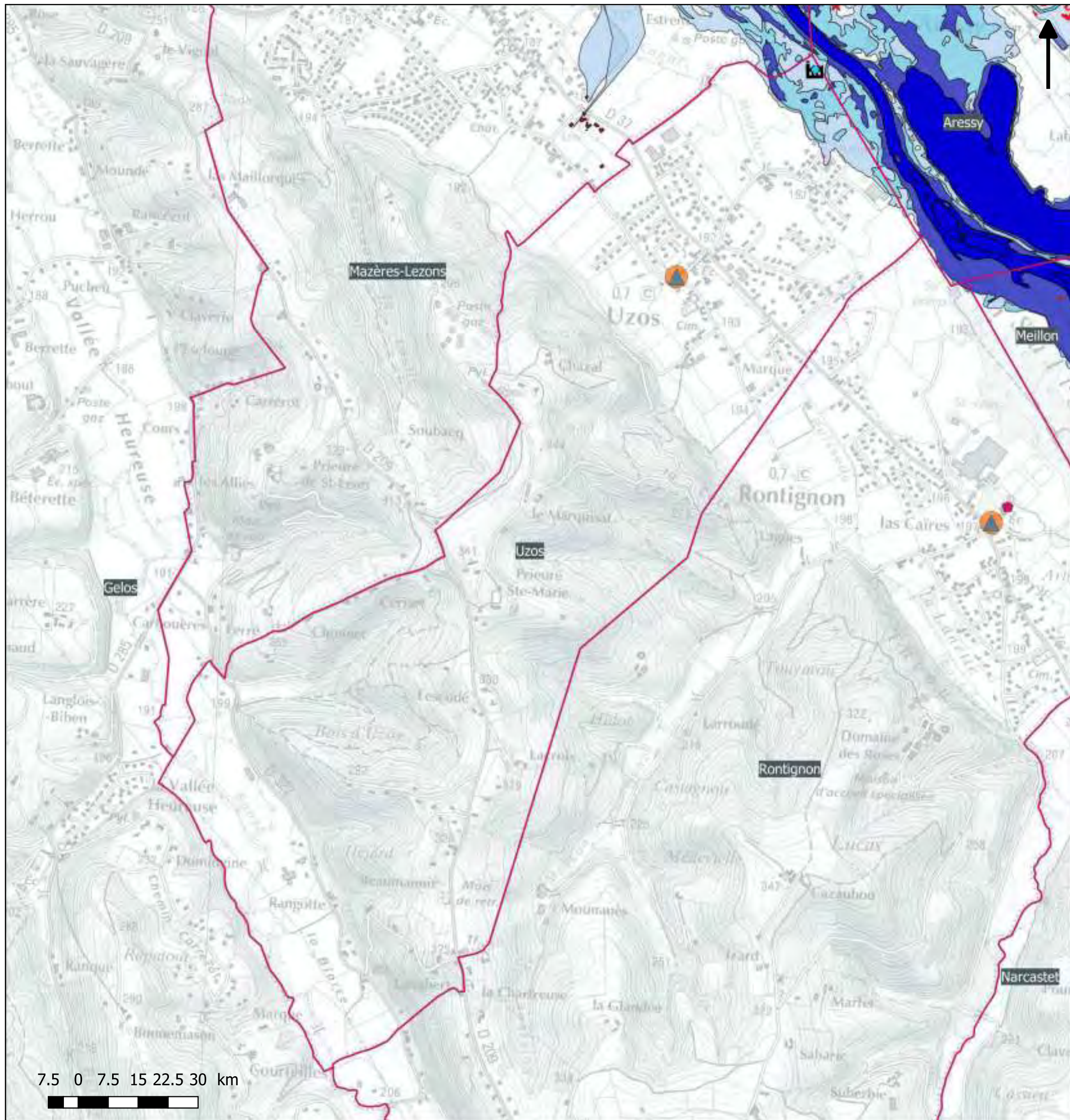
Données aléas: études hydraulique CAPBP 2018 + CCPN 2017 + Noguères 2015 + Mirepeix-Coarrazze 2014 + zonage aléa PPRi + Atlas des zones inondable DDTM64



# Stratégie Locale de Gestion du Risque d'inondation

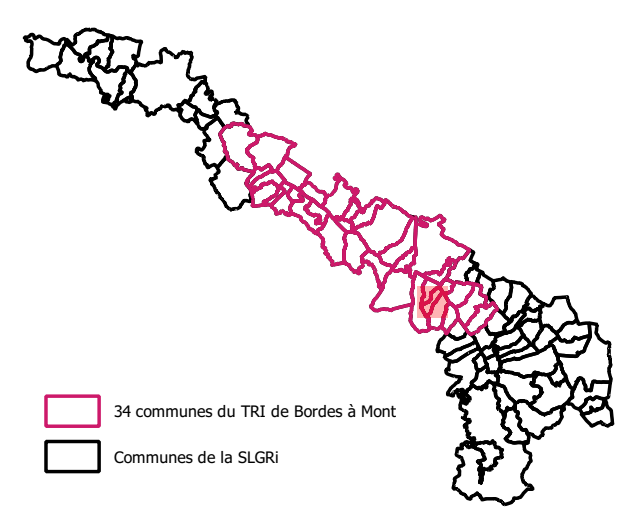
## Territoire à Risque Important d'inondation du bassin du gave de Pau

### Commune de Uzos - Carte des enjeux localisés en zone inondable centennale



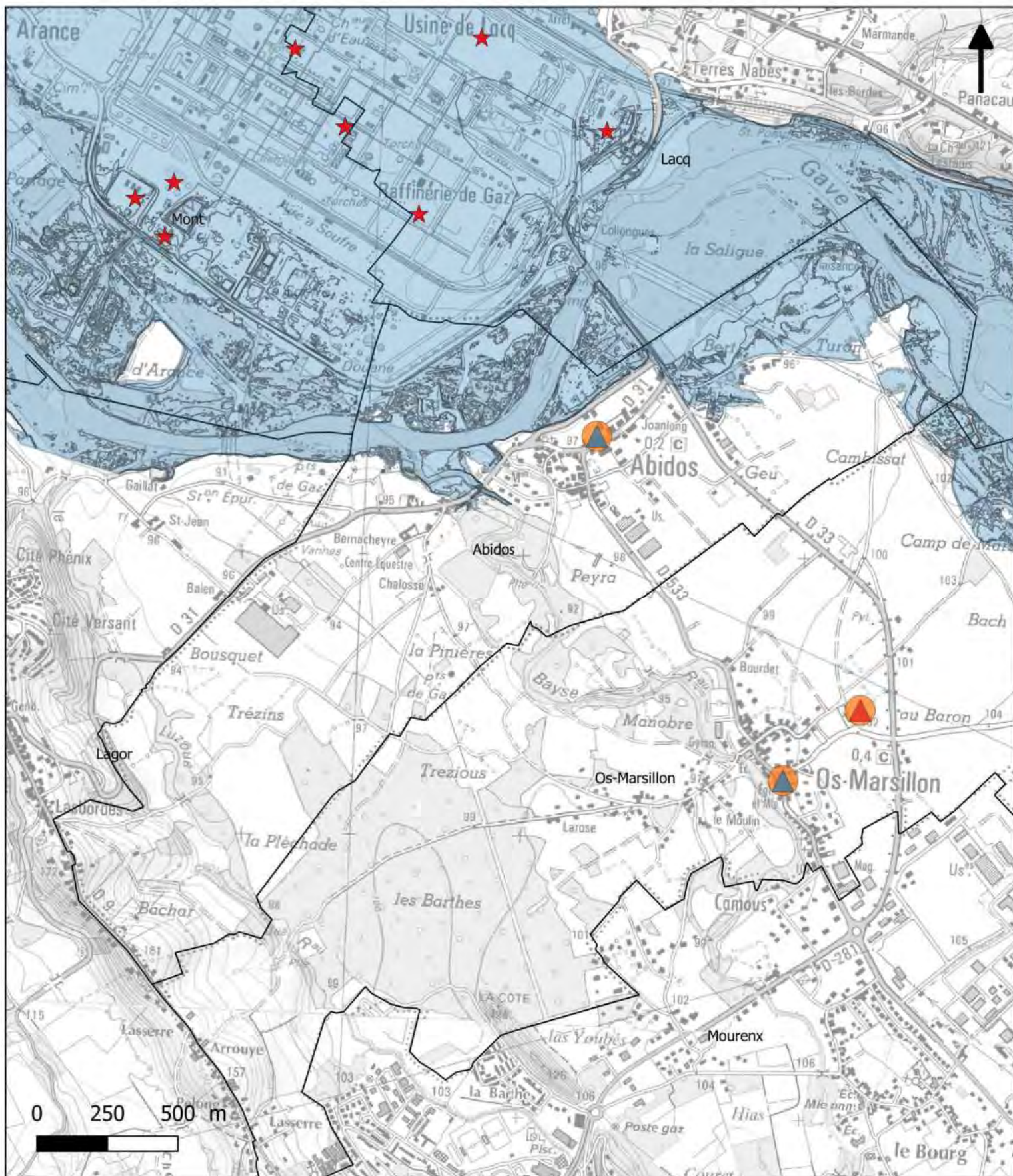
#### Légende

- |                                  |                                      |   |
|----------------------------------|--------------------------------------|---|
| Habitats/commerces de proximité  | Industrie                            | Service technique                         |
| Camping                          | ICPE                                 | Ouvrage de protection "digue"             |
| Etablissement recevant du public | Patrimoine                           | <b>Emprise de la crue centennale</b>      |
| Etablissement scolaire / crèche  | Captage d'eau potable                | Aléa faible, hauteur d'eau <0.5m          |
| Etablissement de santé           | Bâtiment de traitement d'eau potable | Aléa moyen, hauteur d'eau entre 0.5 et 1m |
| Medecin                          | Station d'épuration                  | Aléa fort, hauteur d'eau >1m              |
| Commerce                         | Mairie                               | Atlas-zones-inondables                    |
| Bâtiment agricole                | Police / gendarmerie                 | Etude ISL Noguères                        |
|                                  | Caserne de pompiers                  | Autre connaissance                        |





**Stratégie Locale de Gestion du Risque d'inondation**  
**Territoire à Risque Important d'inondation du bassin du gave de Pau**  
**Commune de Abidos - Carte des enjeux localisés en zone inondable millennale**

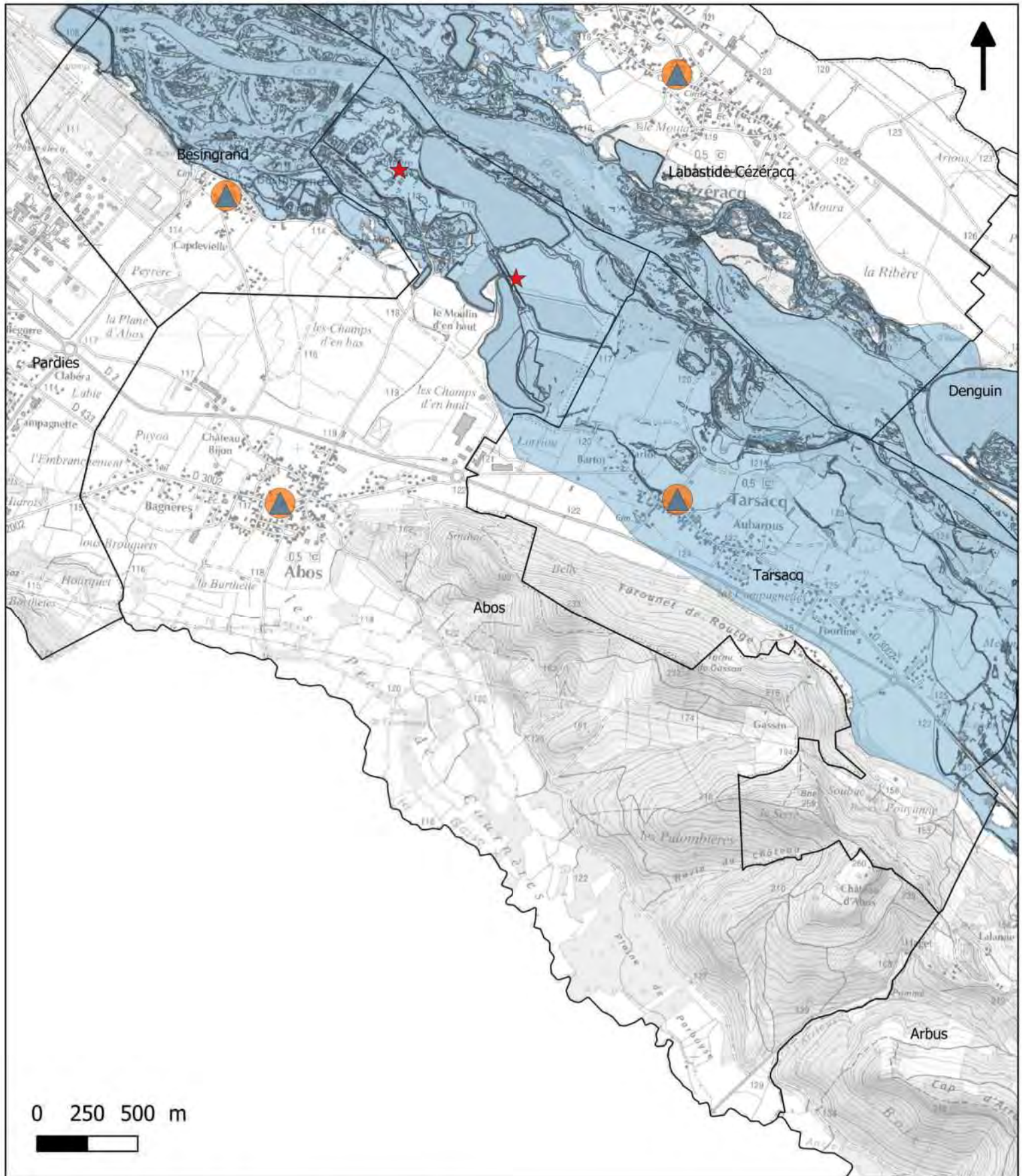


**Les enjeux présents en zones inondables millennale**

- Etablissement de santé
- ICPE
- Police / Gendarmerie
- Zone inondable millennale (TRI de Pau)
- Etablissement scolaire
- Mairie
- Caserne de pompiers



**Stratégie Locale de Gestion du Risque d'inondation**  
**Territoire à Risque Important d'inondation du bassin du gave de Pau**  
**Commune de Abos - Carte des enjeux localisés en zone inondable millénaire**

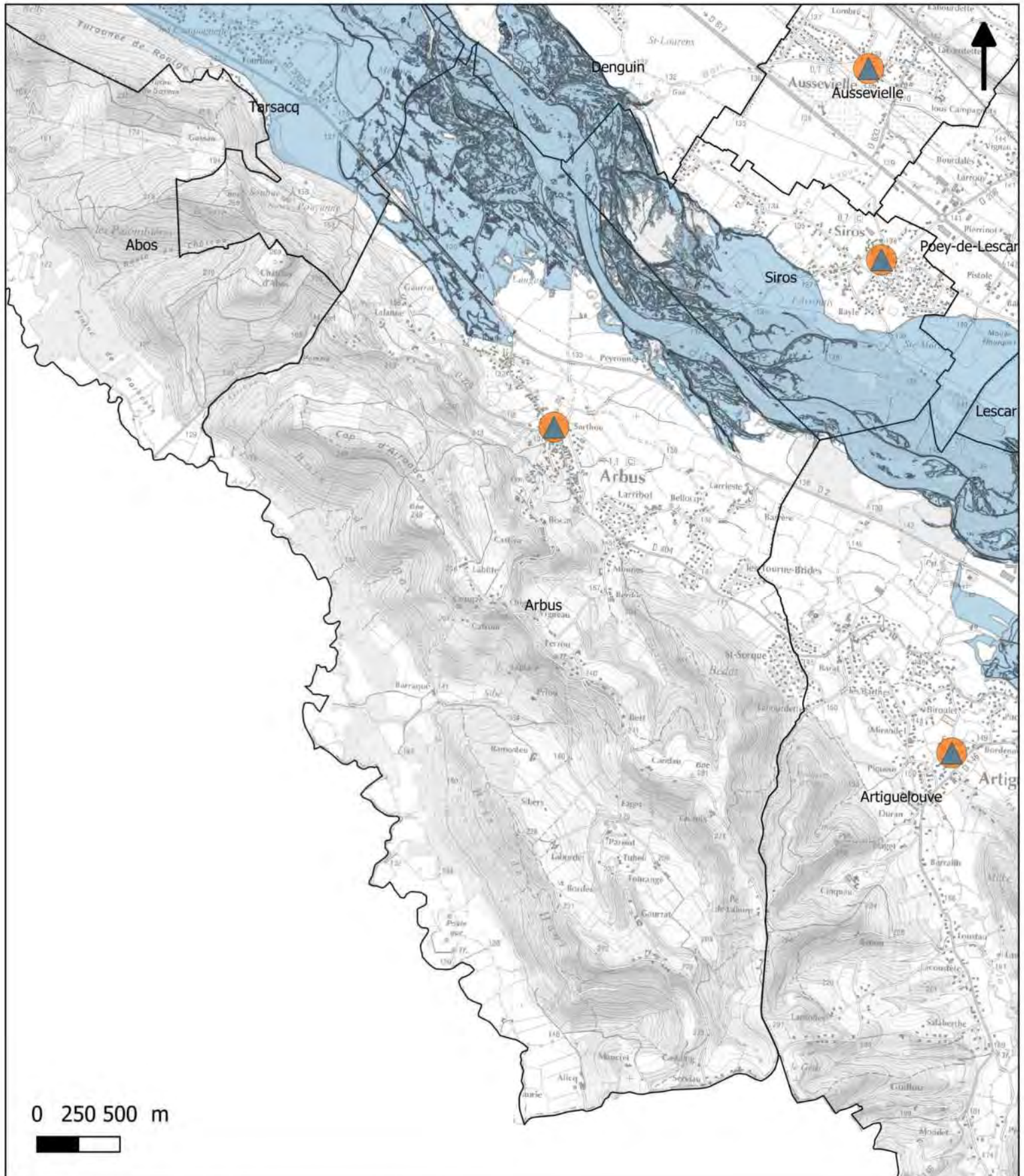


**Les enjeux présents en zones inondables millénaire**

- |                        |        |                      |  |
|------------------------|--------|----------------------|--|
| Etablissement de santé | ICPE   | Police / Gendarmerie | Zone inondable millénaire (TRI de Pau) |
| Etablissement scolaire | Mairie | Caserne de pompiers  |  |



**Stratégie Locale de Gestion du Risque d'inondation**  
**Territoire à Risque Important d'inondation du bassin du gave de Pau**  
**Commune de Arbus - Carte des enjeux localisés en zone inondable millénaire**

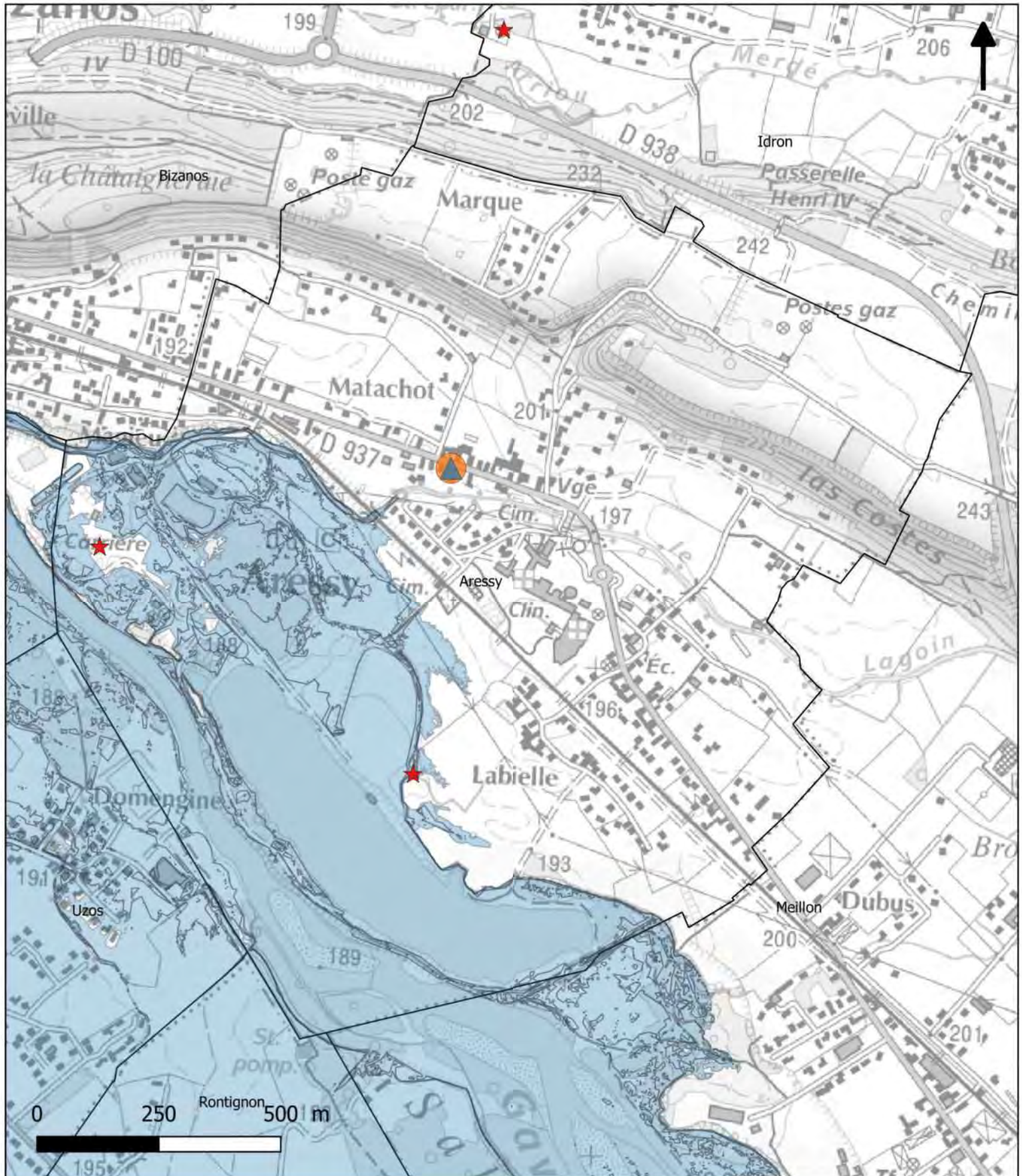


**Les enjeux présents en zones inondables millénaire**

- |                        |        |                      |  |
|------------------------|--------|----------------------|--|
| Etablissement de santé | ICPE   | Police / Gendarmerie | Zone inondable millénaire (TRI de Pau) |
| Etablissement scolaire | Mairie | Caserne de pompiers  |  |



**Stratégie Locale de Gestion du Risque d'inondation**  
**Territoire à Risque Important d'inondation du bassin du gave de Pau**  
**Commune de Aressy - Carte des enjeux localisés en zone inondable millennale**

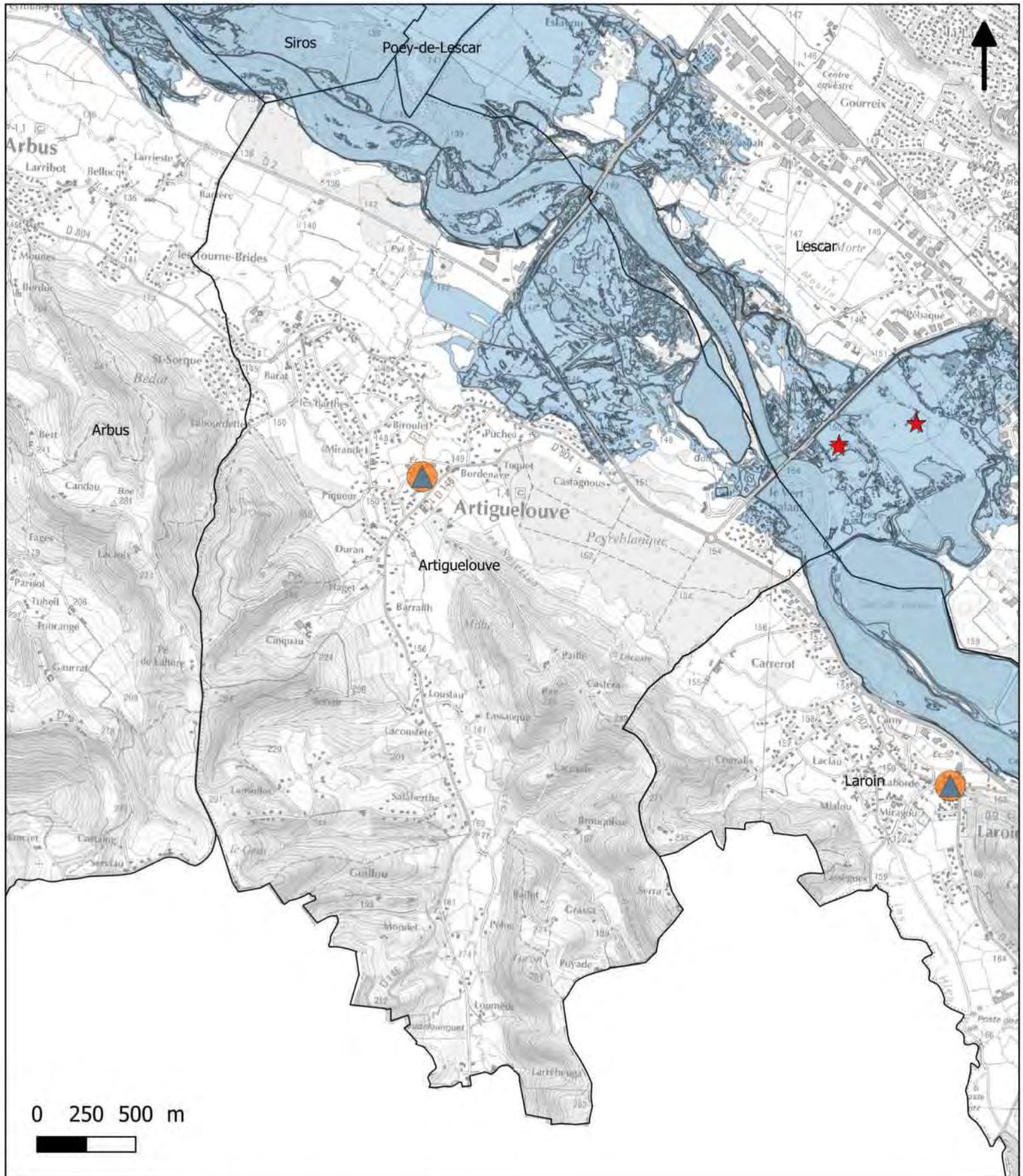


**Les enjeux présents en zones inondables millennale**

- |                        |        |                      |  |
|------------------------|--------|----------------------|--|
| Etablissement de santé | ICPE   | Police / Gendarmerie | Zone inondable millennale (TRI de Pau) |
| Etablissement scolaire | Mairie | Caserne de pompiers  |  |



**Stratégie Locale de Gestion du Risque d'inondation**  
**Territoire à Risque Important d'inondation du bassin du gave de Pau**  
**Commune de Artiguelouve - Carte des enjeux localisés en zone inondable millenaire**



**Les enjeux présents en zones inondables millenaire**

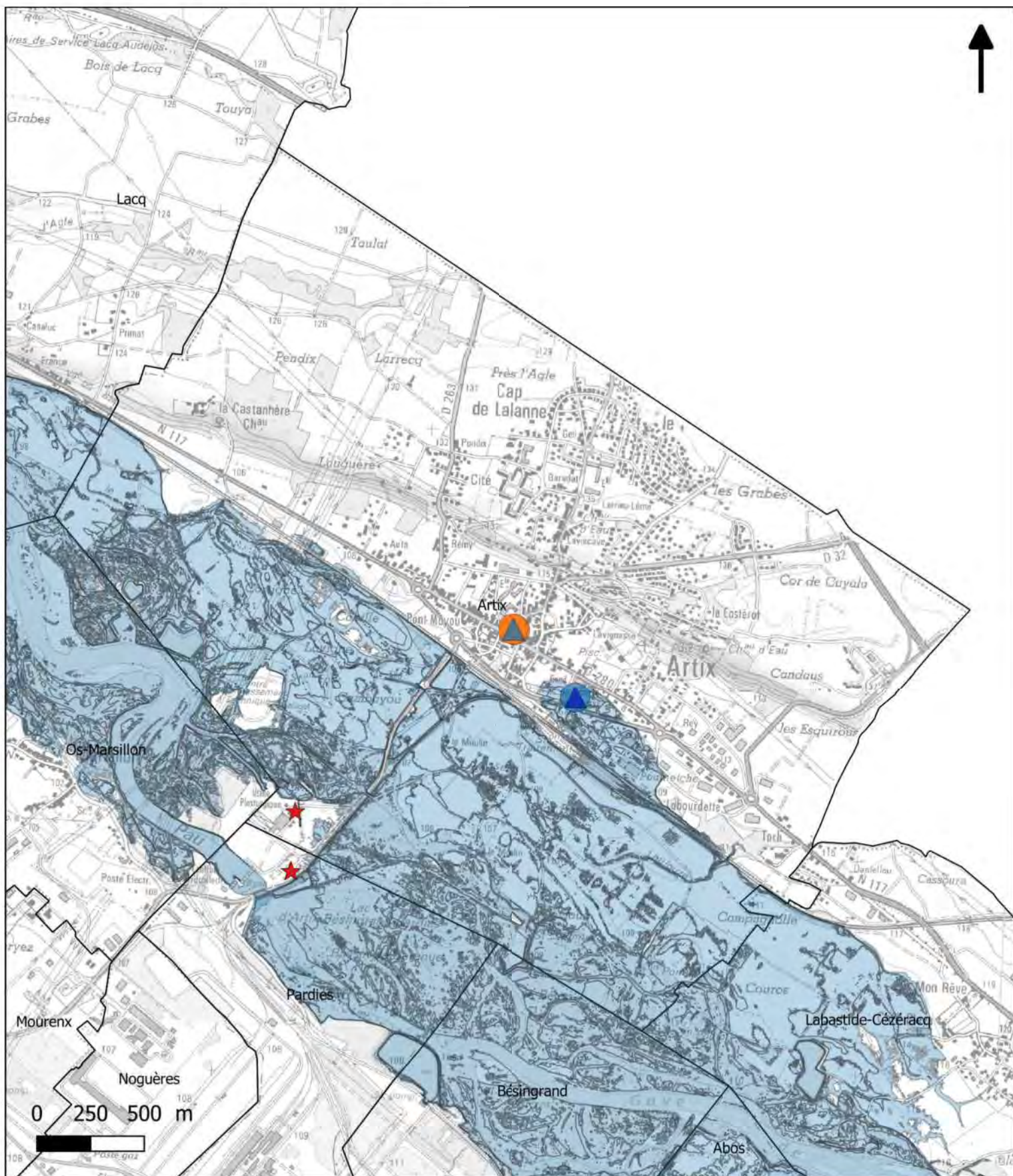
- Etablissement de santé
 ICPE
 Police / Gendarmerie
 Zone inondable millenaire (TRI de Pau)
- Etablissement scolaire
 Mairie
 Caserne de pompiers



# Stratégie Locale de Gestion du Risque d'inondation

## Territoire à Risque Important d'inondation du bassin du gave de Pau

### Commune de Artix - Carte des enjeux localisés en zone inondable millénaire



#### Les enjeux présents en zones inondables millénaire

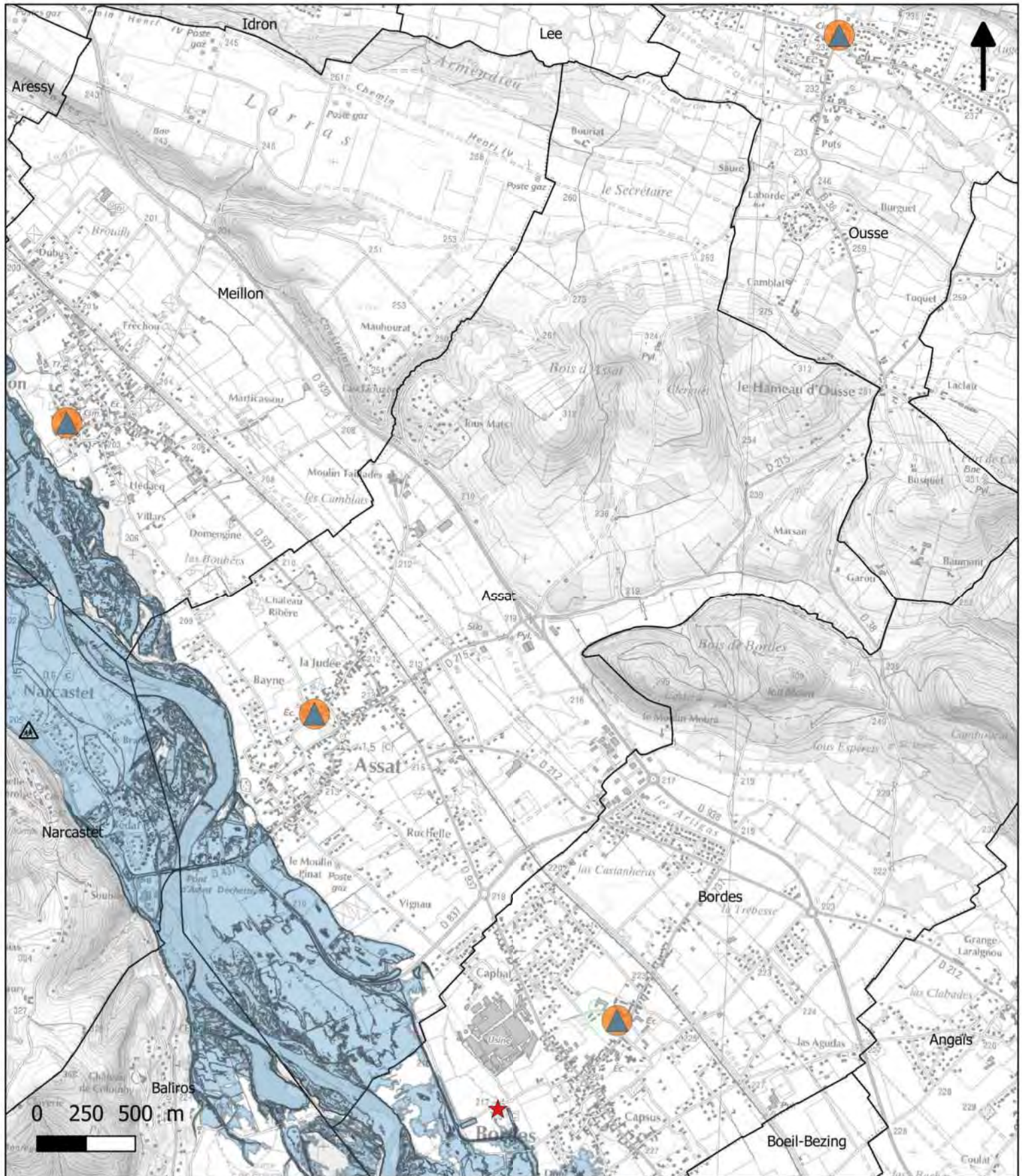
- Etablissement de santé
  ICPE
 Police / Gendarmerie
 Zone inondable millénaire (TRI de Pau)
- Etablissement scolaire
 Mairie
 Caserne de pompiers










# Stratégie Locale de Gestion du Risque d'inondation

## Territoire à Risque Important d'inondation du bassin du gave de Pau

### Commune de Assat - Carte des enjeux localisés en zone inondable millénaire

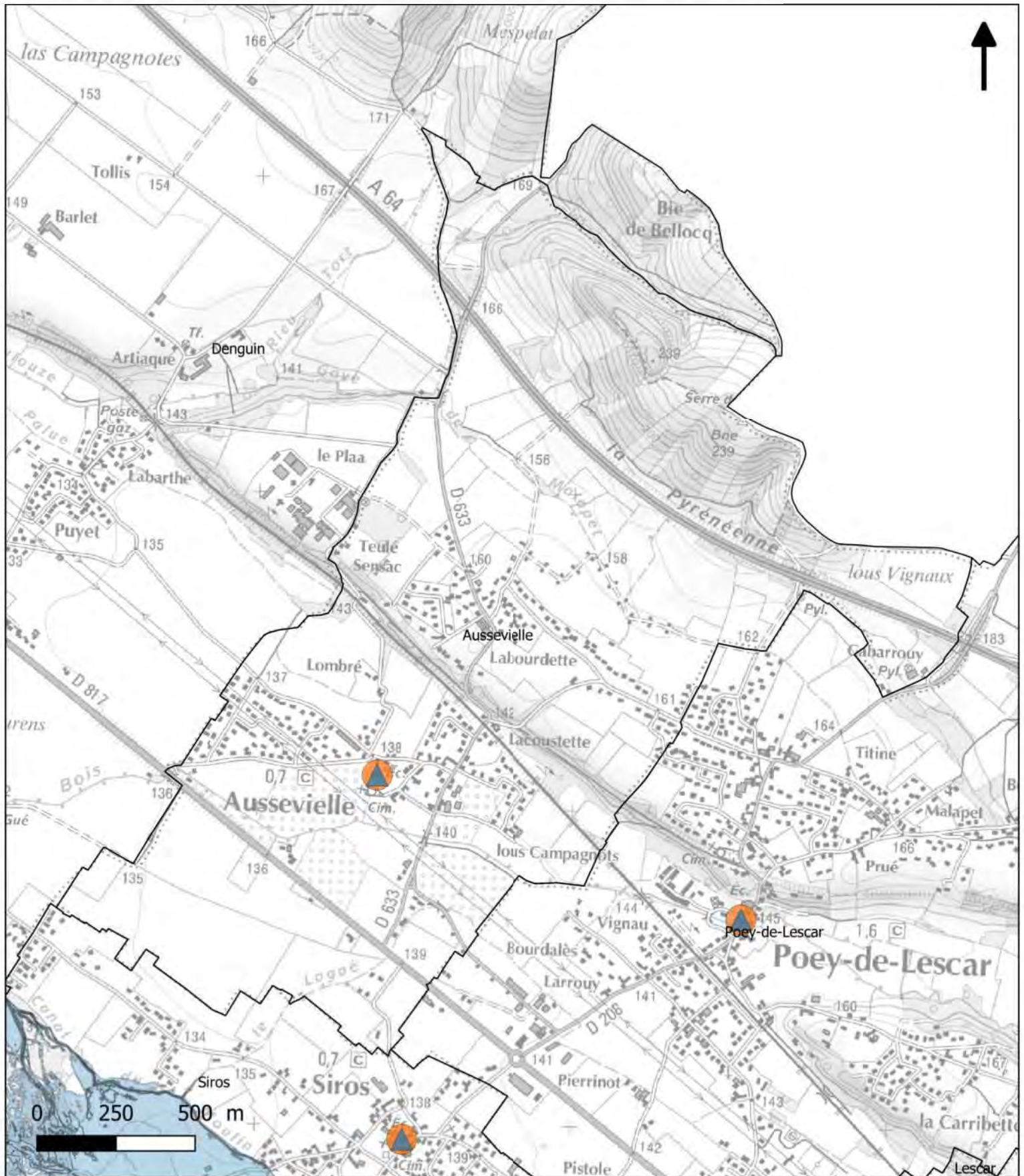


#### Les enjeux présents en zones inondables millénaire

-  Etablissement de santé
-  ICPE
-  Police / Gendarmerie
-  Zone inondable millénaire (TRI de Pau)
-  Etablissement scolaire
-  Mairie
-  Caserne de pompiers



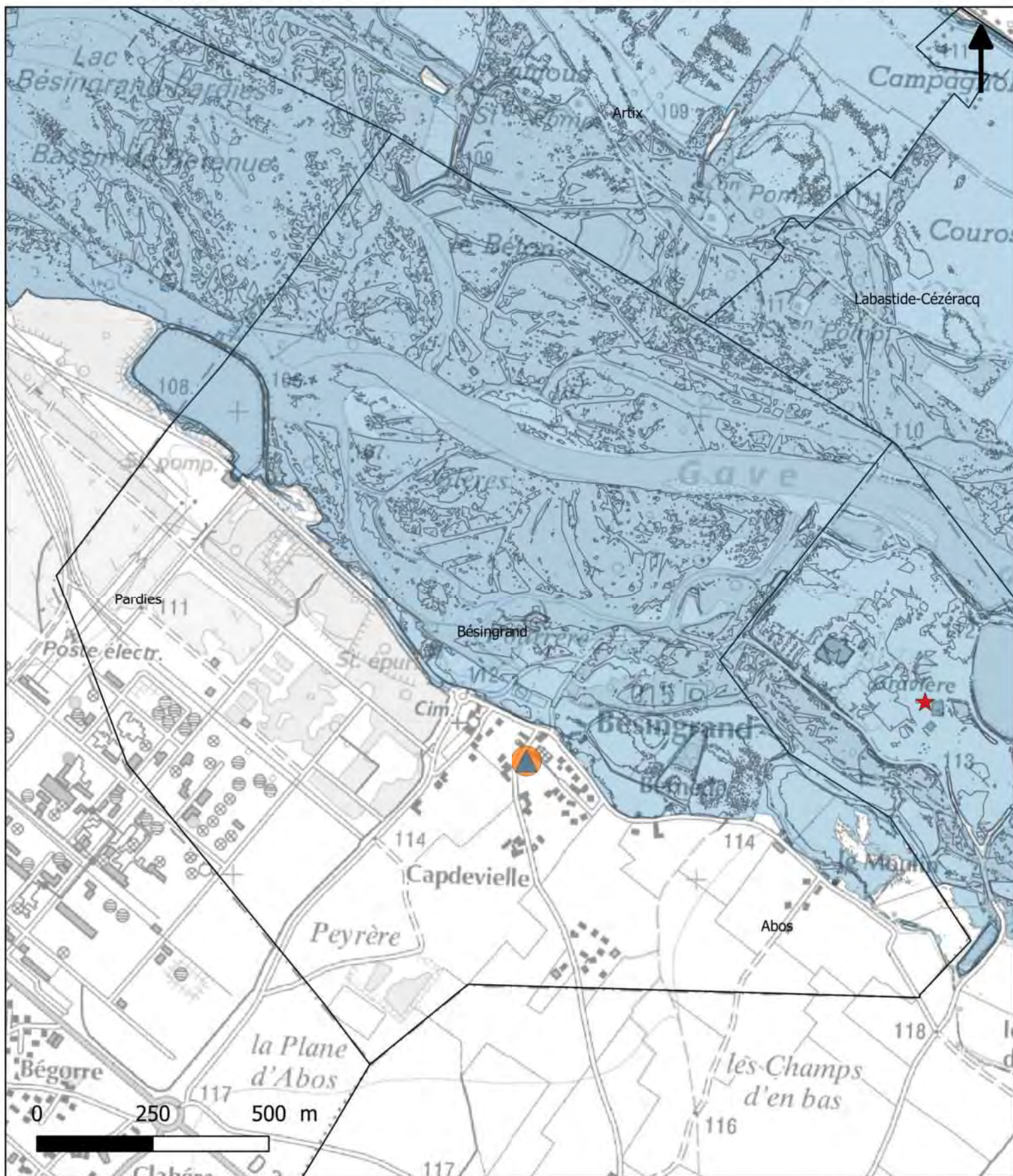
**Stratégie Locale de Gestion du Risque d'inondation**  
**Territoire à Risque Important d'inondation du bassin du gave de Pau**  
**Commune de Aussevielle - Carte des enjeux localisés en zone inondable millénaire**



**Les enjeux présents en zones inondables millénaire**

- |                        |        |                      |  |
|------------------------|--------|----------------------|--|
| Etablissement de santé | ICPE   | Police / Gendarmerie | Zone inondable millénaire (TRI de Pau) |
| Etablissement scolaire | Mairie | Caserne de pompiers  |  |



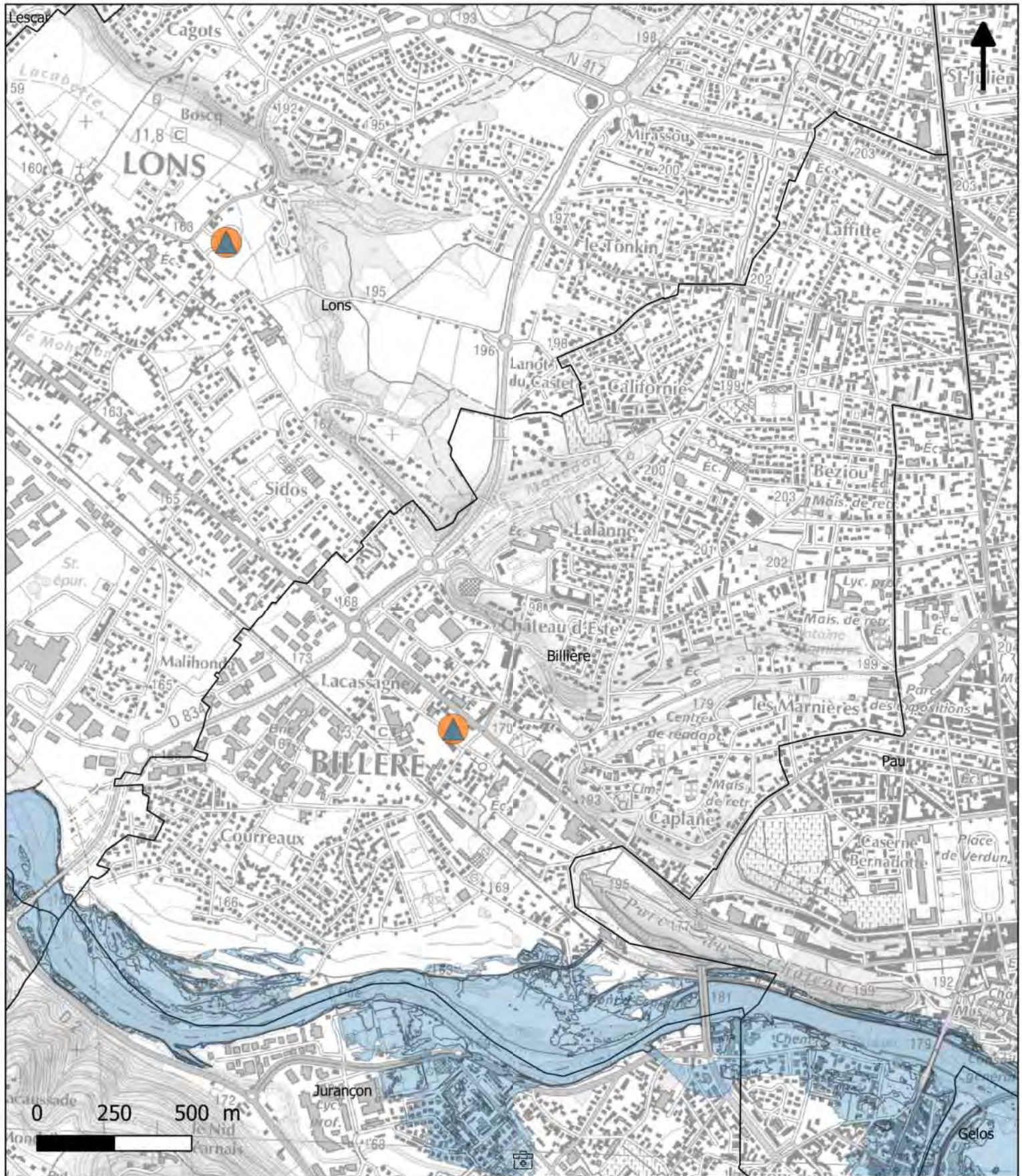


**Les enjeux présents en zones inondables millénaire**

- Etablissement de santé
 ICPE
 Police / Gendarmerie
 Zone inondable millénaire (TRI de Pau)
- Etablissement scolaire
 Mairie
 Caserne de pompiers



**Stratégie Locale de Gestion du Risque d'inondation**  
**Territoire à Risque Important d'inondation du bassin du gave de Pau**  
**Commune de Billère - Carte des enjeux localisés en zone inondable millénaire**



**Les enjeux présents en zones inondables millénaire**

- Etablissement de santé
 ICPE
 Police / Gendarmerie
 Zone inondable millénaire (TRI de Pau)
- Etablissement scolaire
 Mairie
 Caserne de pompiers



# Stratégie Locale de Gestion du Risque d'inondation

## Territoire à Risque Important d'inondation du bassin du gave de Pau

### Commune de Bizanos - Carte des enjeux localisés en zone inondable millénaire



#### Les enjeux présents en zones inondables millénaire

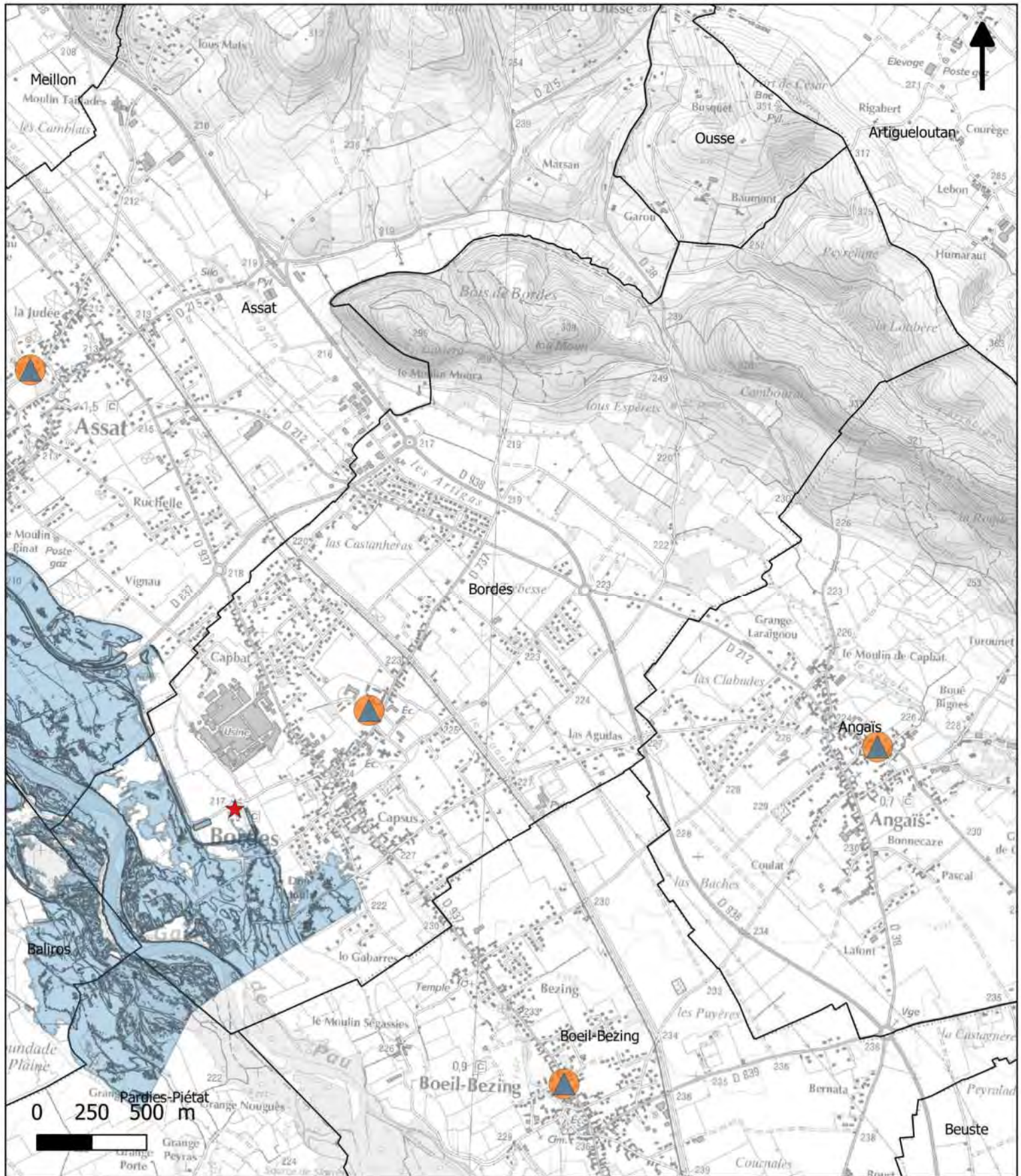
- Etablissement de santé
- ICPE
- Police / Gendarmerie
- Zone inondable millénaire (TRI de Pau)
- Etablissement scolaire
- Mairie
- Caserne de pompiers



# Stratégie Locale de Gestion du Risque d'inondation

## Territoire à Risque Important d'inondation du bassin du gave de Pau

### Commune de Bordes - Carte des enjeux localisés en zone inondable millennale



#### Les enjeux présents en zones inondables millennale

- Etablissement de santé
- ICPE
- Police / Gendarmerie
- Zone inondable millennale (TRI de Pau)
- Etablissement scolaire
- Mairie
- Caserne de pompiers



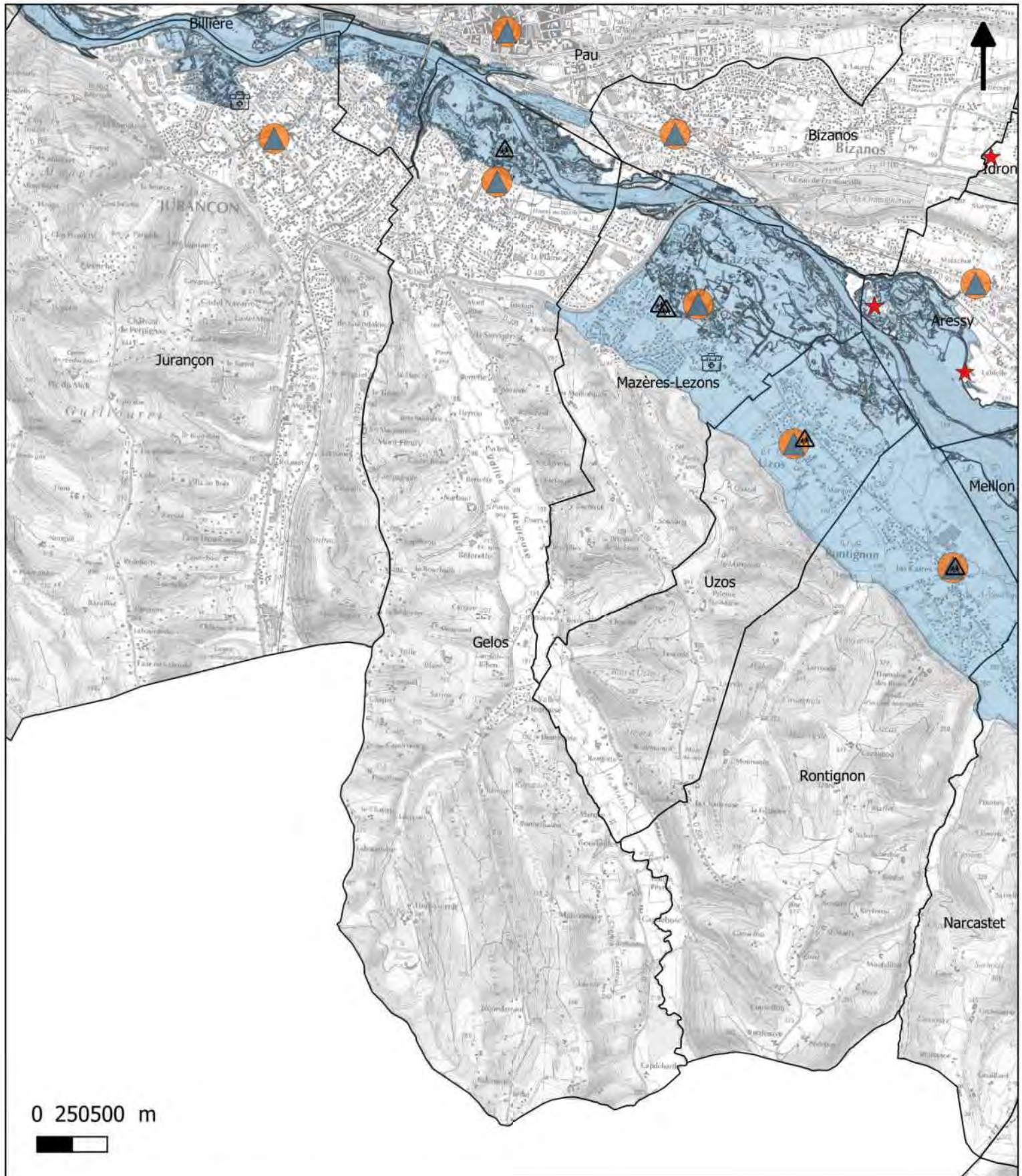




# Stratégie Locale de Gestion du Risque d'inondation

## Territoire à Risque Important d'inondation du bassin du gave de Pau

### Commune de Gelos - Carte des enjeux localisés en zone inondable millénaire



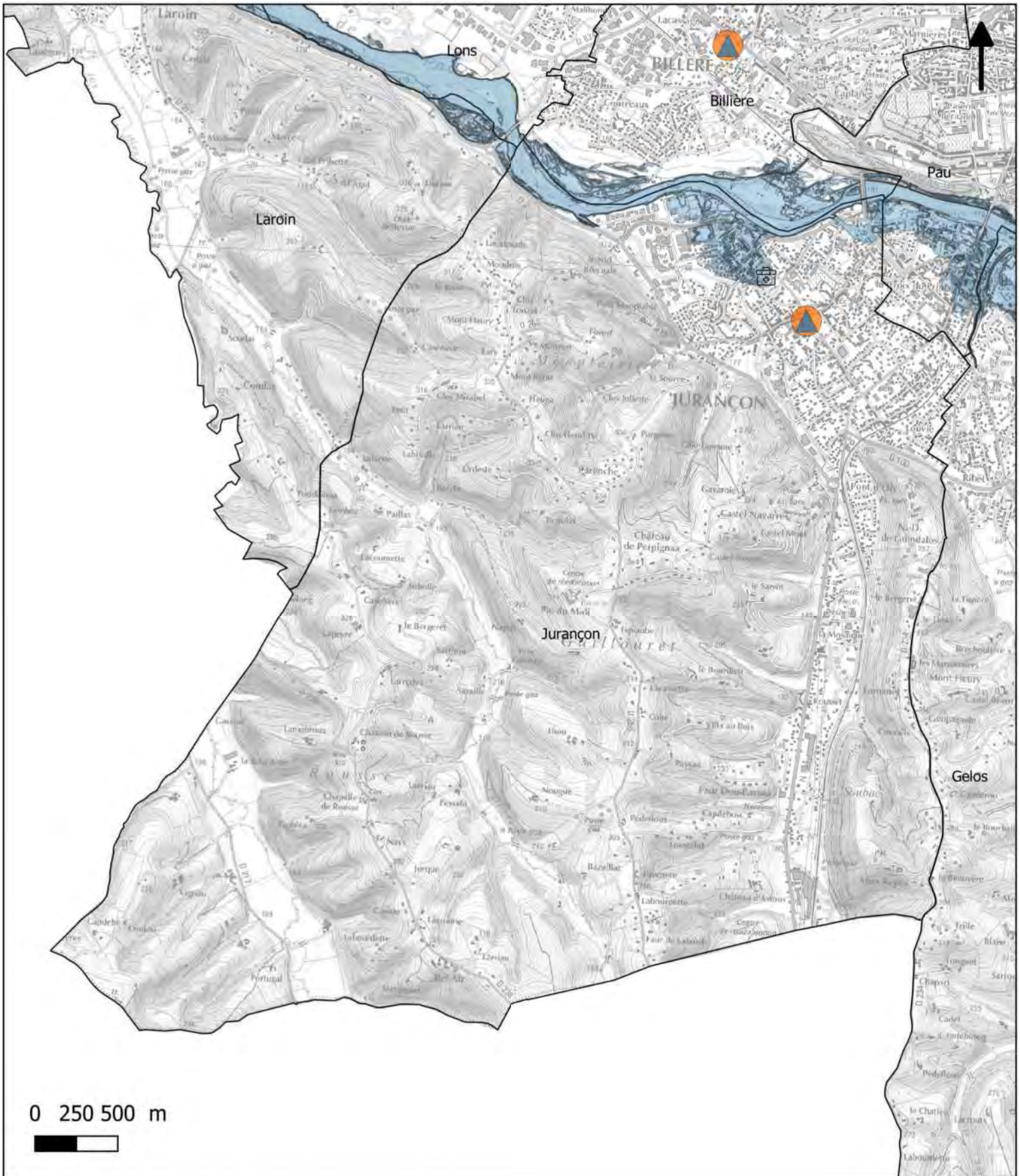
0 250500 m

#### Les enjeux présents en zones inondables millénaire

- Etablissement de santé
- ICPE
- Police / Gendarmerie
- Zone inondable millénaire (TRI de Pau)
- Etablissement scolaire
- Mairie
- Caserne de pompiers



**Stratégie Locale de Gestion du Risque d'inondation**  
**Territoire à Risque Important d'inondation du bassin du gave de Pau**  
**Commune de Jurançon - Carte des enjeux localisés en zone inondable millénaire**

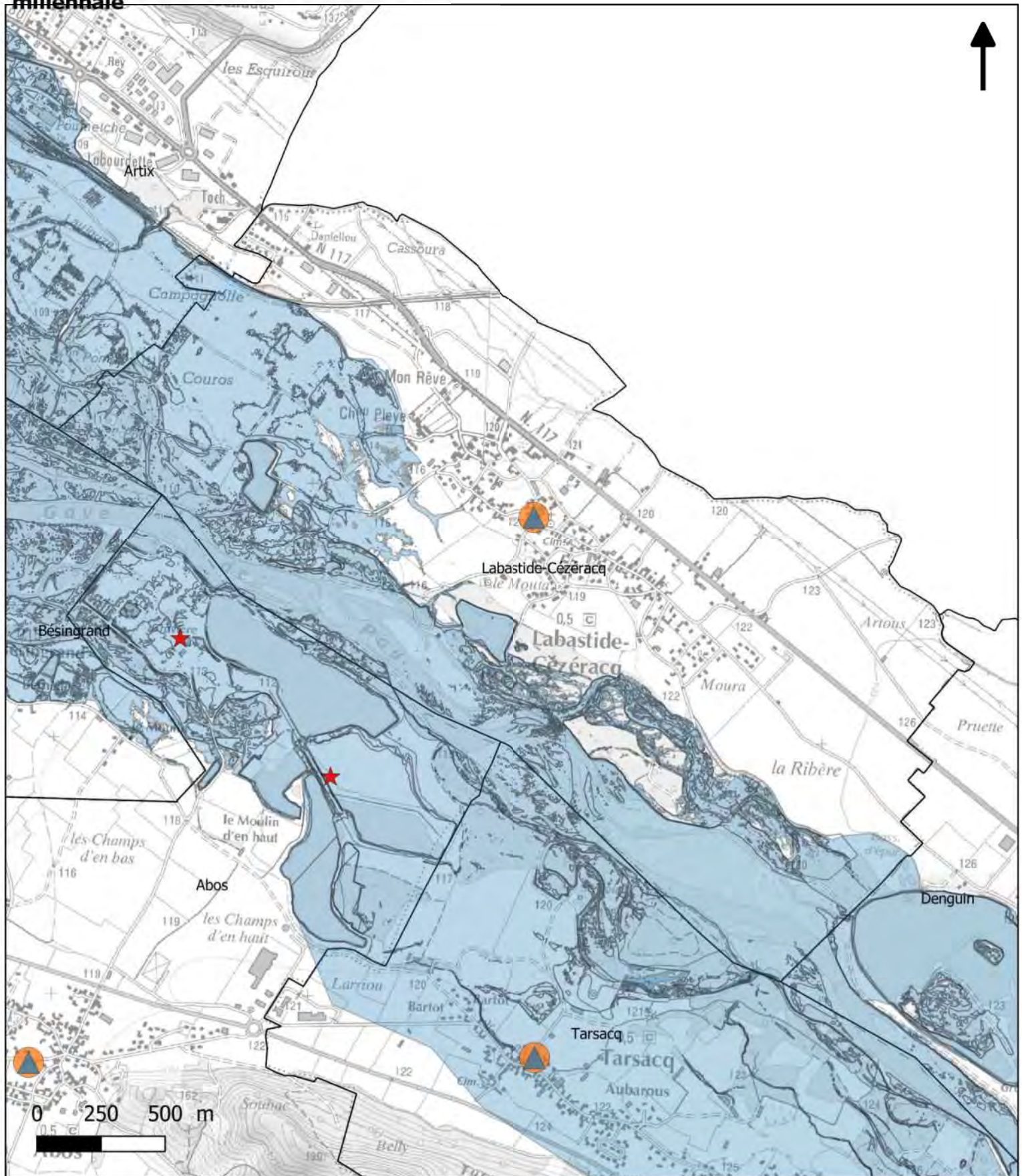


**Les enjeux présents en zones inondables millénaire**

- Etablissement de santé
  ICPE
  Police / Gendarmerie
  Zone inondable millénaire (TRI de Pau)
- Etablissement scolaire
  Mairie
  Caserne de pompiers



**Stratégie Locale de Gestion du Risque d'inondation**  
**Territoire à Risque Important d'inondation du bassin du gave de Pau**  
**Commune de Labastide-Cézéracq - Carte des enjeux localisés en zone inondable**  
**millénaire**



**Les enjeux présents en zones inondables millénaire**

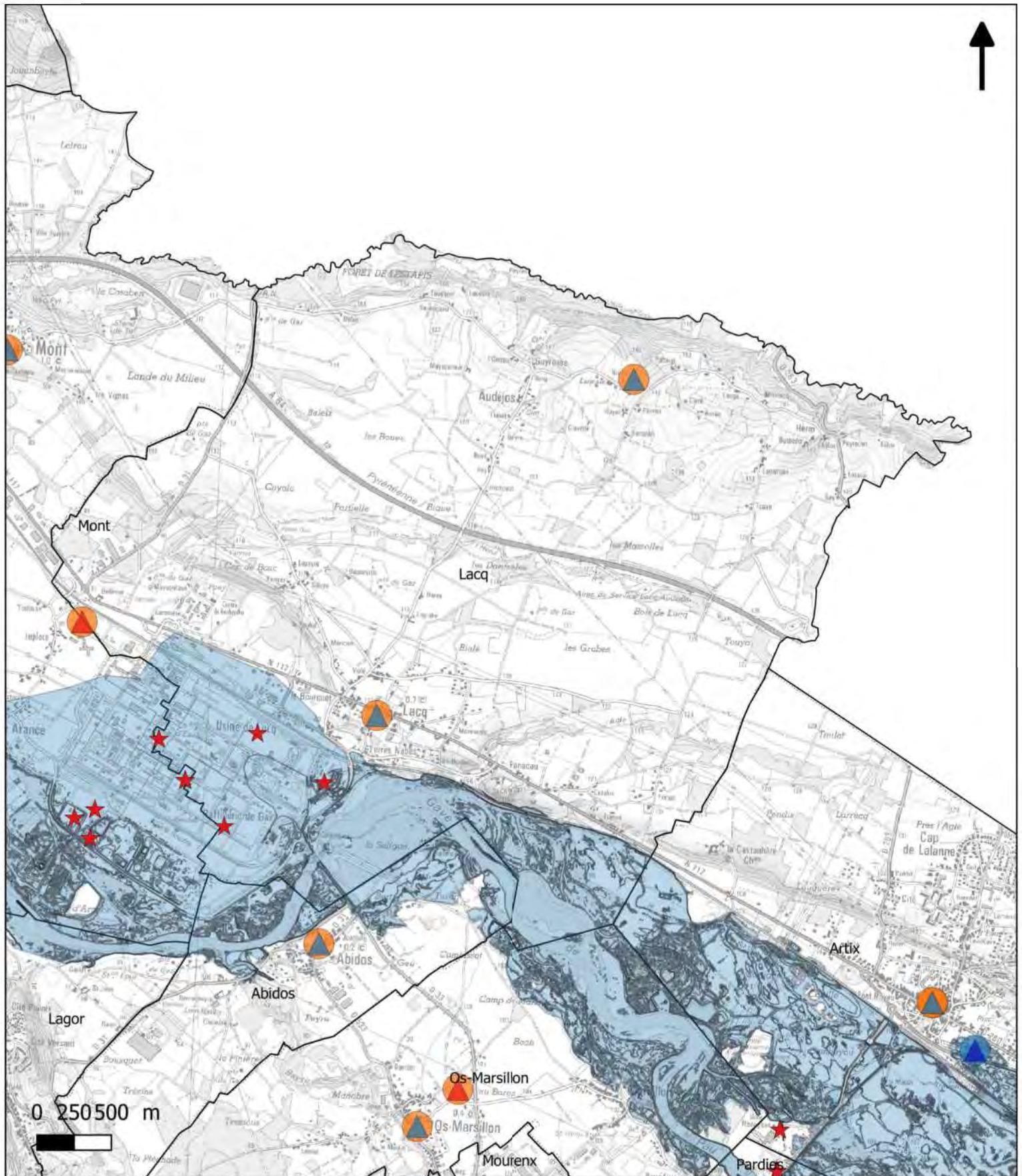
- |                        |        |                      |  |
|------------------------|--------|----------------------|--|
| Etablissement de santé | ICPE   | Police / Gendarmerie | Zone inondable millénaire (TRI de Pau) |
| Etablissement scolaire | Mairie | Caserne de pompiers  |  |



# Stratégie Locale de Gestion du Risque d'inondation

## Territoire à Risque Important d'inondation du bassin du gave de Pau

### Commune de Lacq - Carte des enjeux localisés en zone inondable millénaire

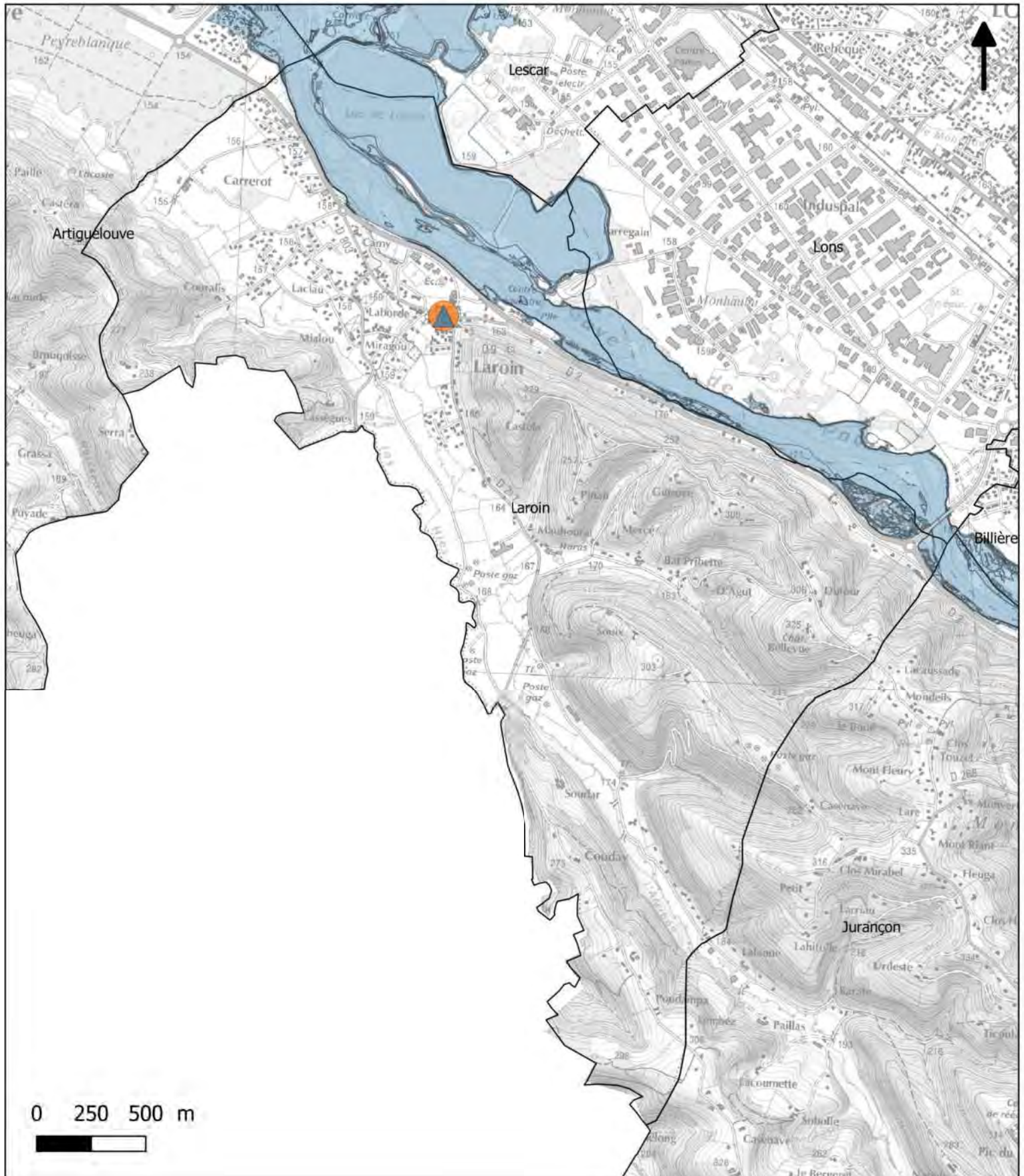


#### Les enjeux présents en zones inondables millénaire

- Etablissement de santé
  ICPE
  Police / Gendarmerie
  Zone inondable millénaire (TRI de Pau)
- Etablissement scolaire
  Mairie
  Caserne de pompiers



**Stratégie Locale de Gestion du Risque d'inondation**  
**Territoire à Risque Important d'inondation du bassin du gave de Pau**  
**Commune de Laroin - Carte des enjeux localisés en zone inondable millénaire**



**Les enjeux présents en zones inondables millénaire**

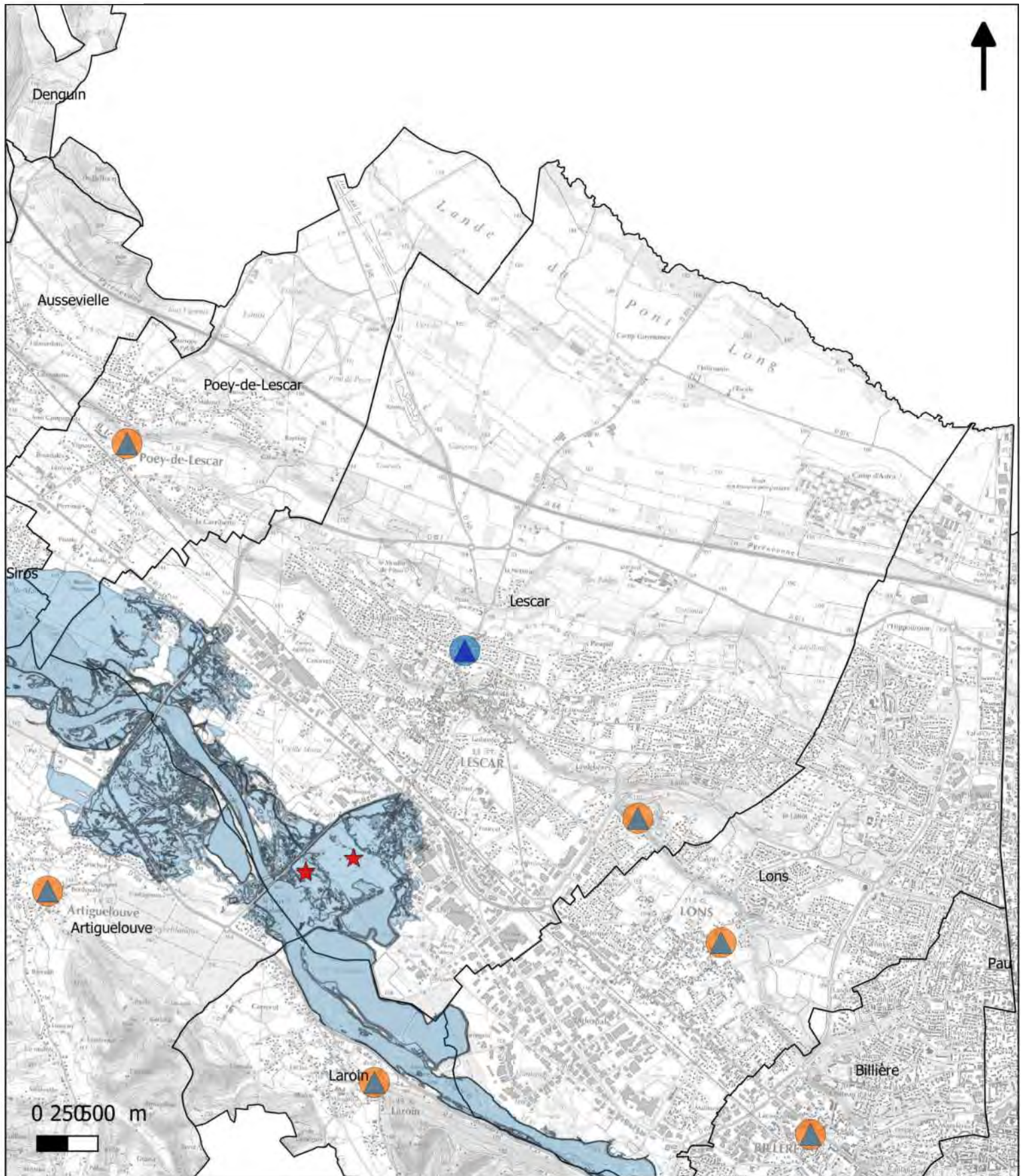
Etablissement de santé	ICPE	Police / Gendarmerie	Zone inondable millénaire (TRI de Pau)
Etablissement scolaire	Mairie	Caserne de pompiers	



# Stratégie Locale de Gestion du Risque d'inondation

## Territoire à Risque Important d'inondation du bassin du gave de Pau

### Commune de Lescar - Carte des enjeux localisés en zone inondable millennale



#### Les enjeux présents en zones inondables millennale

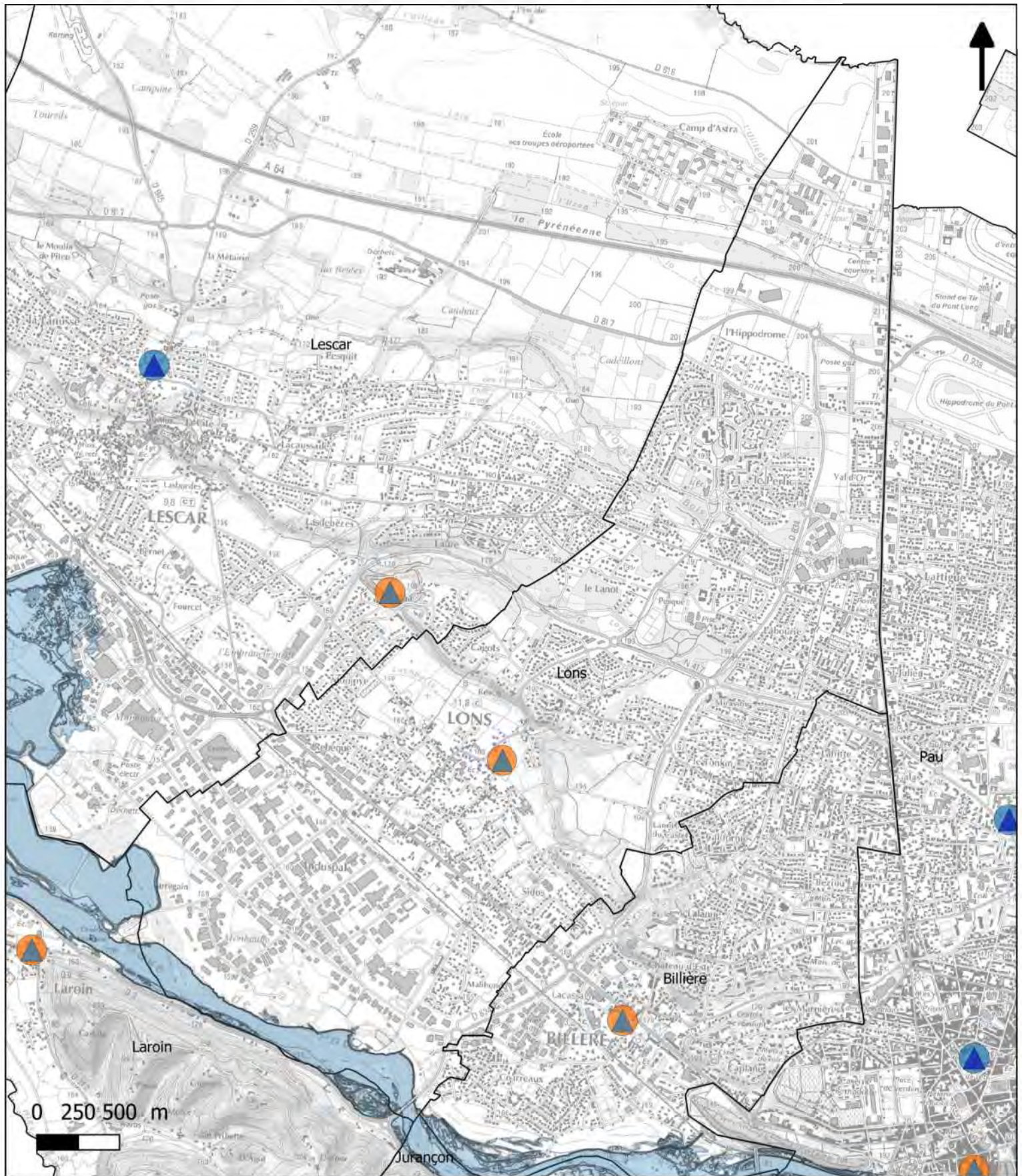
- Etablissement de santé
  ICPE
 Police / Gendarmerie
 Zone inondable millennale (TRI de Pau)
- Etablissement scolaire
 Mairie
 Caserne de pompiers



# Stratégie Locale de Gestion du Risque d'inondation

## Territoire à Risque Important d'inondation du bassin du gave de Pau

### Commune de Lons - Carte des enjeux localisés en zone inondable millénaire

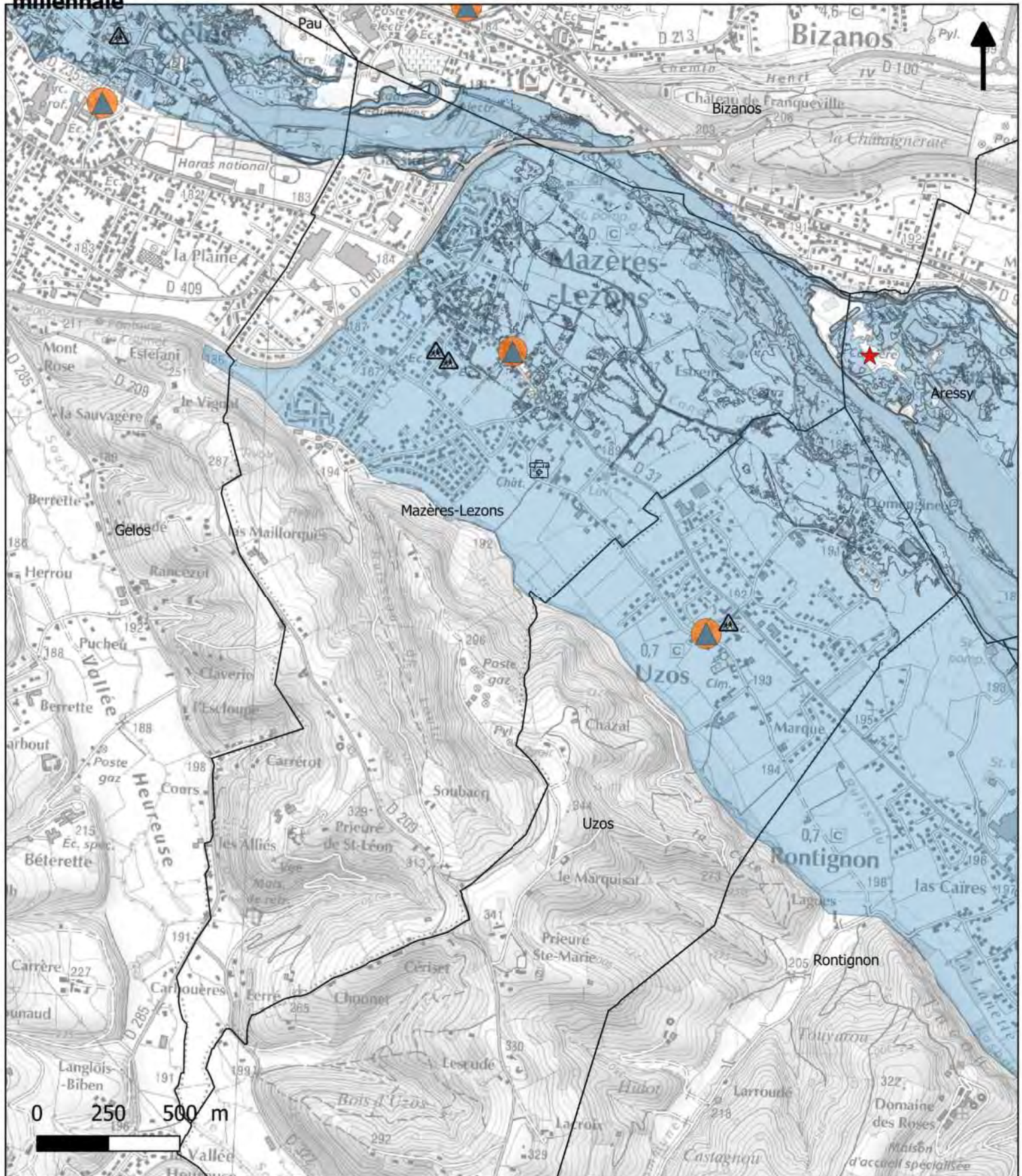


#### Les enjeux présents en zones inondables millénaire








- |                        |        |                      |  |
|------------------------|--------|----------------------|--|
| Etablissement de santé | ICPE   | Police / Gendarmerie | Zone inondable millénaire (TRI de Pau) |
| Etablissement scolaire | Mairie | Caserne de pompiers  |  |



**Stratégie Locale de Gestion du Risque d'inondation**  
**Territoire à Risque Important d'inondation du bassin du gave de Pau**  
**Commune de Mazères-Lezons - Carte des enjeux localisés en zone inondable**  
**millénaire**

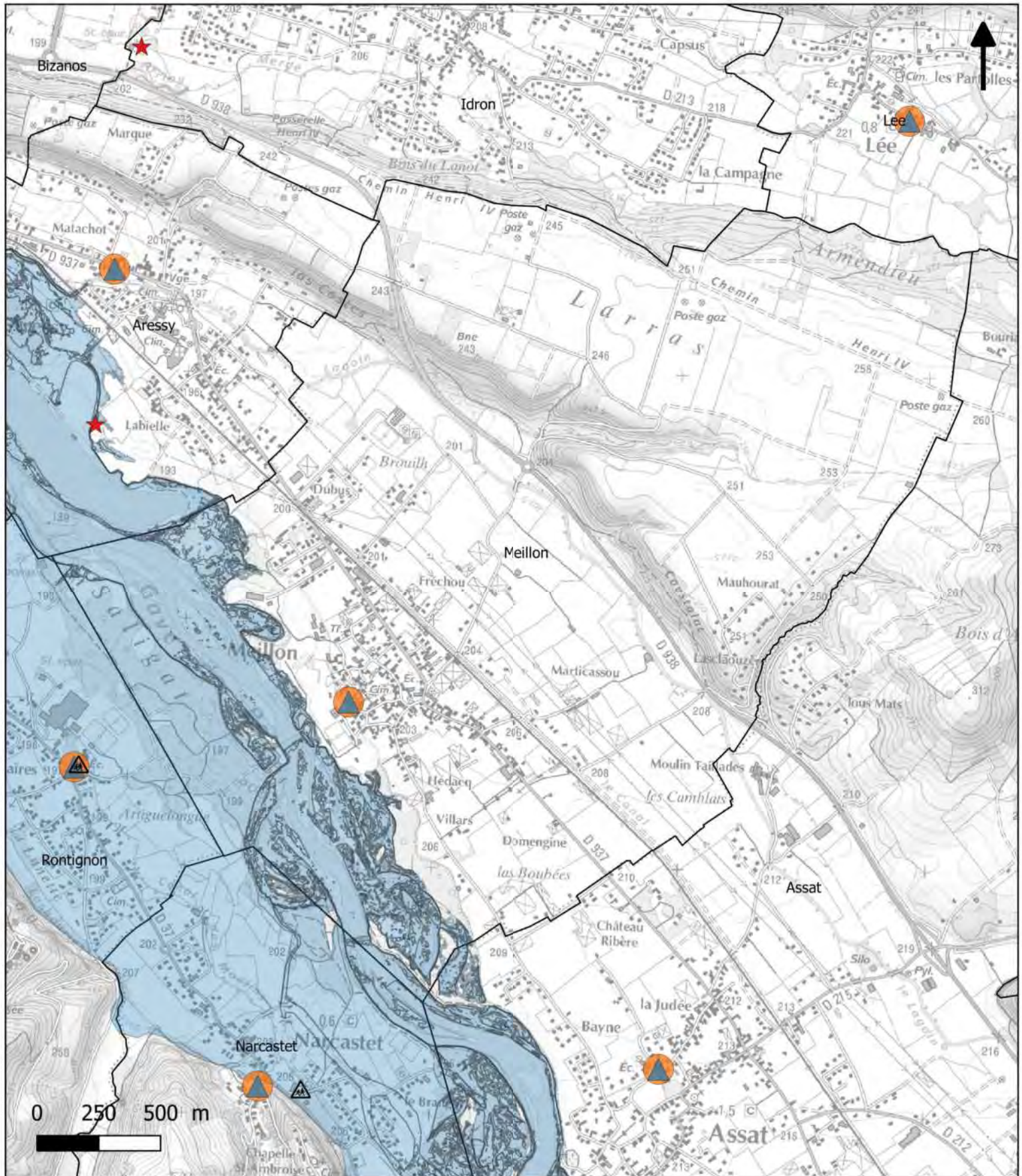


**Les enjeux présents en zones inondables millénaire**

-  Etablissement de santé
-  ICPE
-  Police / Gendarmerie
-  Zone inondable millénaire (TRI de Pau)
-  Etablissement scolaire
-  Mairie
-  Caserne de pompiers



**Stratégie Locale de Gestion du Risque d'inondation**  
**Territoire à Risque Important d'inondation du bassin du gave de Pau**  
**Commune de Meillon - Carte des enjeux localisés en zone inondable millénaire**



**Les enjeux présents en zones inondables millénaire**

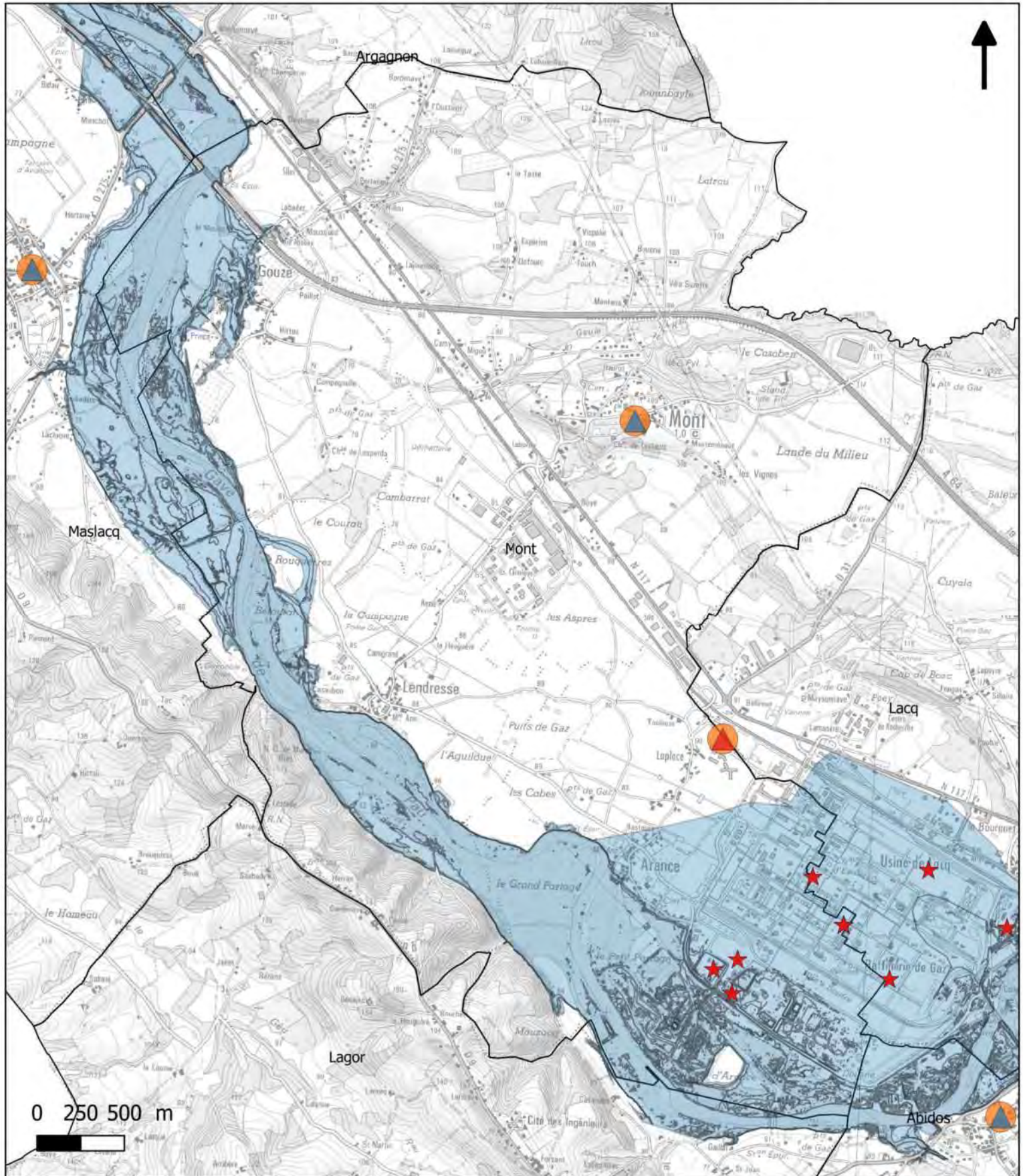
- |                        |        |                      |  |
|------------------------|--------|----------------------|--|
| Etablissement de santé | ICPE   | Police / Gendarmerie | Zone inondable millénaire (TRI de Pau) |
| Etablissement scolaire | Mairie | Caserne de pompiers  |  |



# Stratégie Locale de Gestion du Risque d'inondation

## Territoire à Risque Important d'inondation du bassin du gave de Pau

### Commune de Mont - Carte des enjeux localisés en zone inondable millénaire

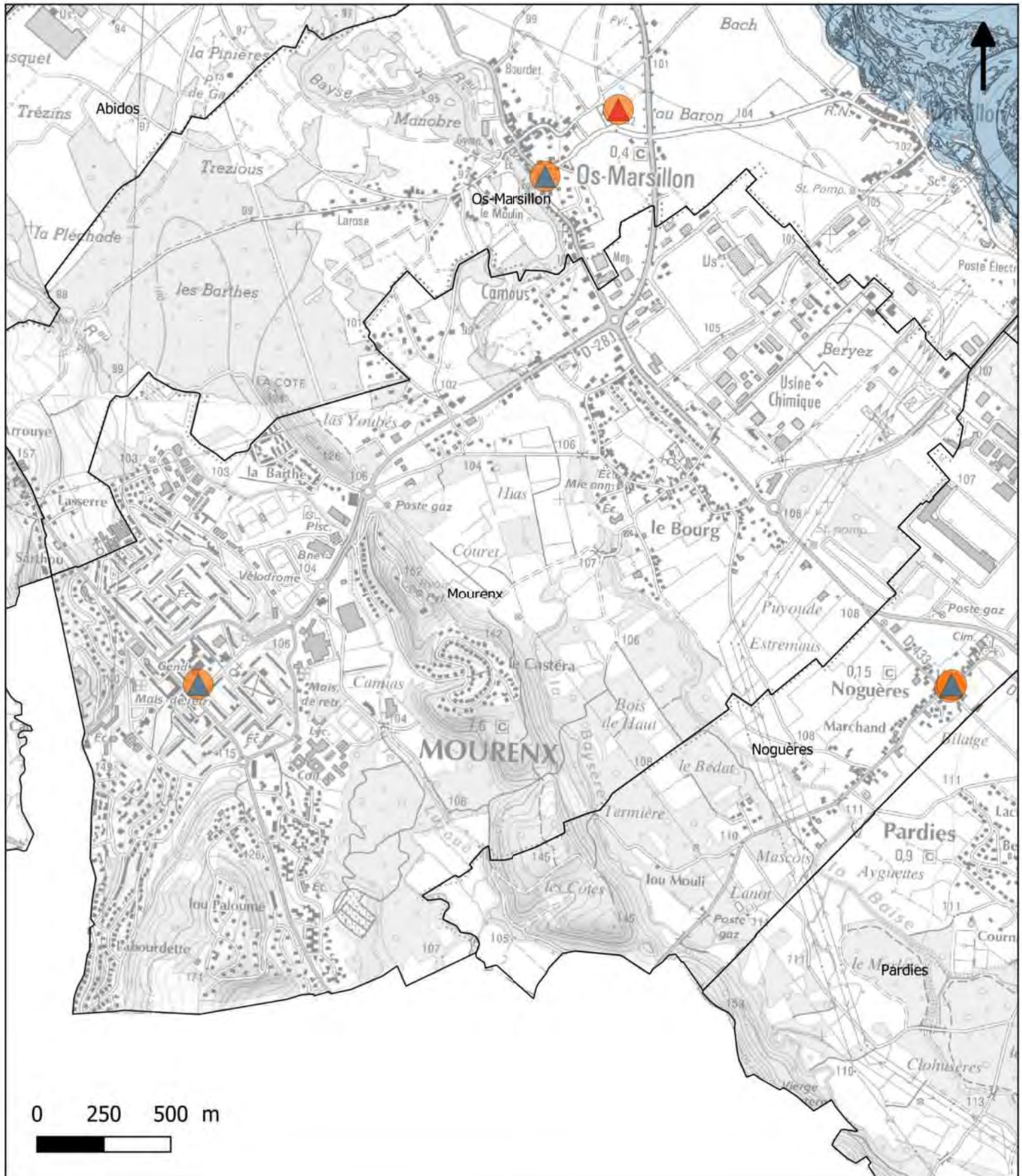


#### Les enjeux présents en zones inondables millénaire

- Etablissement de santé
- ICPE
- Police / Gendarmerie
- Zone inondable millénaire (TRI de Pau)
- Etablissement scolaire
- Mairie
- Caserne de pompiers



**Stratégie Locale de Gestion du Risque d'inondation**  
**Territoire à Risque Important d'inondation du bassin du gave de Pau**  
**Commune de Mourenx - Carte des enjeux localisés en zone inondable millénaire**



**Les enjeux présents en zones inondables millénaire**

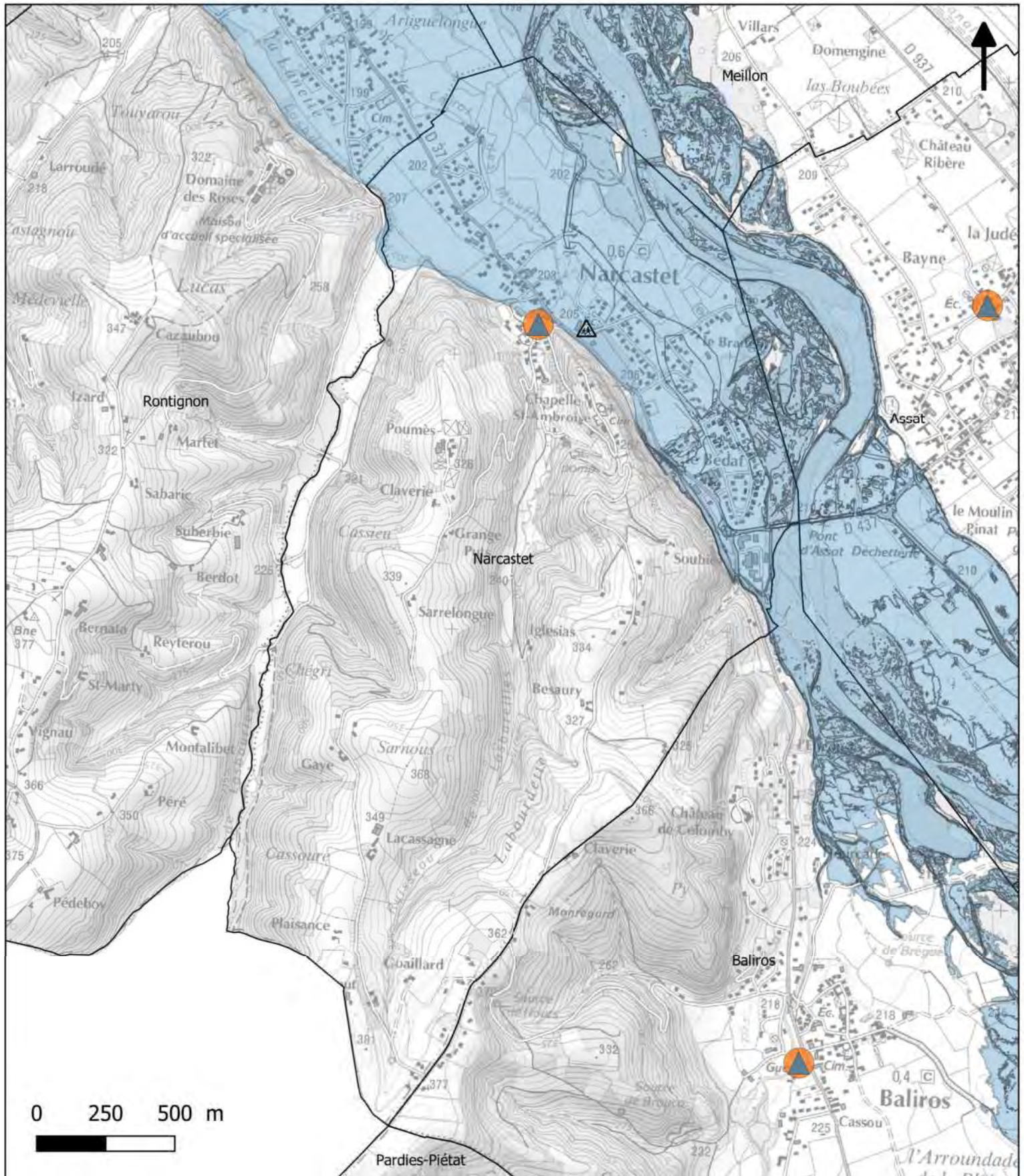
- Etablissement de santé
 ICPE
 Police / Gendarmerie
 Zone inondable millénaire (TRI de Pau)
- Etablissement scolaire
 Mairie
 Caserne de pompiers



# Stratégie Locale de Gestion du Risque d'inondation

## Territoire à Risque Important d'inondation du bassin du gave de Pau

### Commune de Narcastet - Carte des enjeux localisés en zone inondable millénaire



#### Les enjeux présents en zones inondables millénaire

- Etablissement de santé
 ICPE
 Police / Gendarmerie
 Zone inondable millénaire (TRI de Pau)
- Etablissement scolaire
 Mairie
 Caserne de pompiers



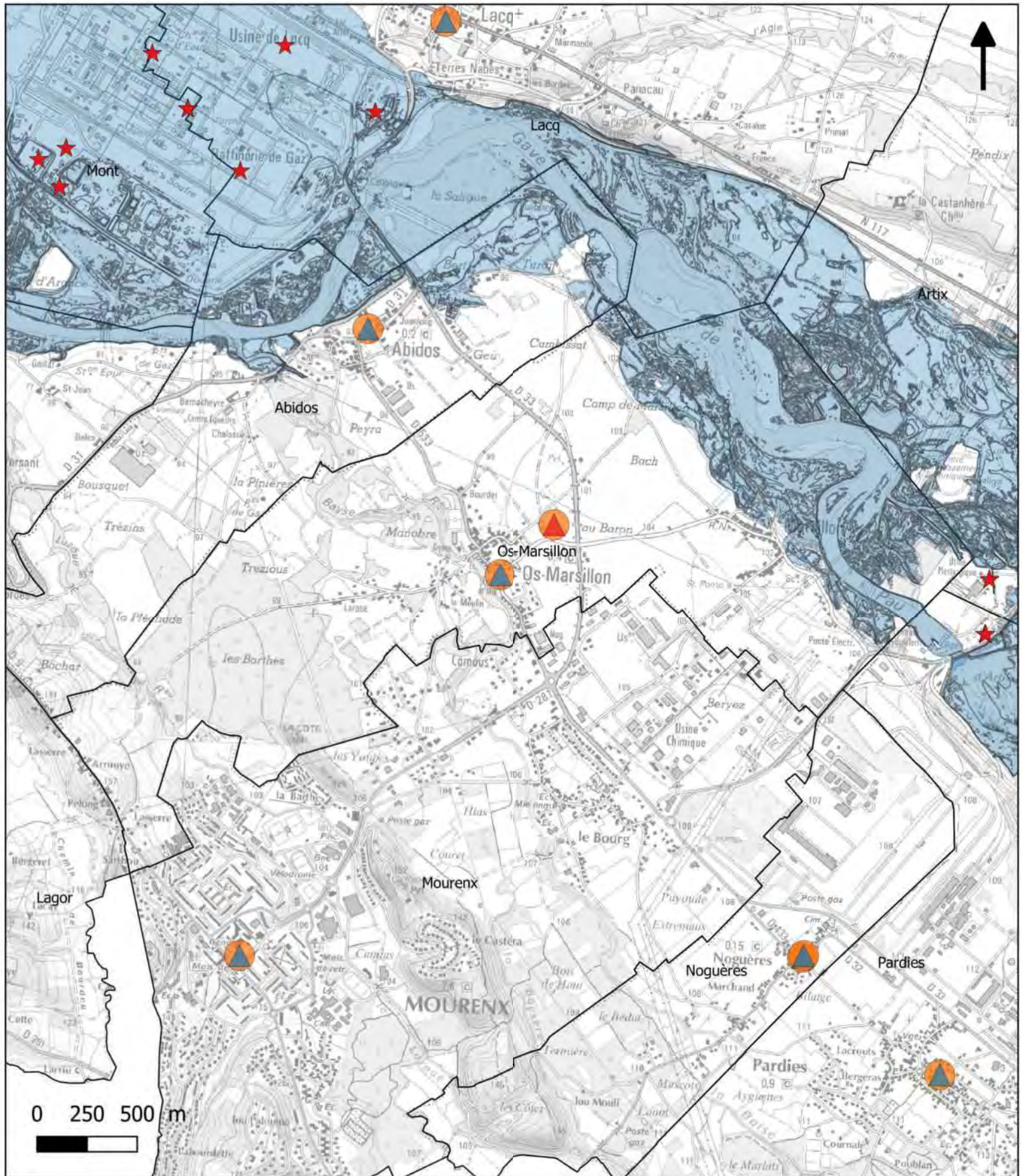
**Stratégie Locale de Gestion du Risque d'inondation**  
**Territoire à Risque Important d'inondation du bassin du gave de Pau**  
**Commune de Noguère - Carte des enjeux localisés en zone inondable millénaire**



**Les enjeux présents en zones inondables millénaire**

- |                        |        |                      |  |
|------------------------|--------|----------------------|--|
| Etablissement de santé | ICPE   | Police / Gendarmerie | Zone inondable millénaire (TRI de Pau) |
| Etablissement scolaire | Mairie | Caserne de pompiers  |  |



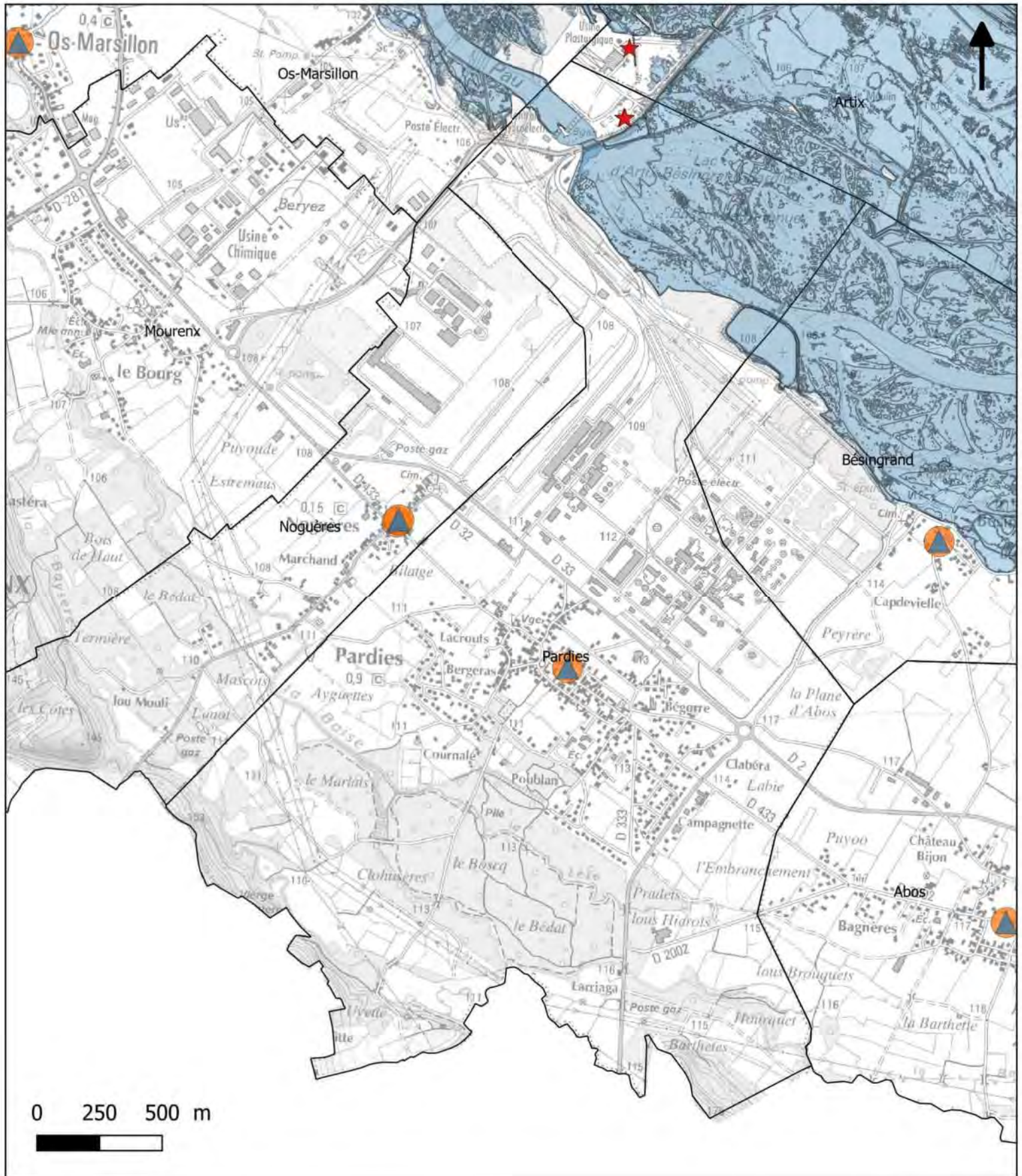


**Les enjeux présents en zones inondables millénaire**

- Etablissement de santé
 ICPE
 Police / Gendarmerie
 Zone inondable millénaire (TRI de Pau)
- Etablissement scolaire
 Mairie
 Caserne de pompiers



**Stratégie Locale de Gestion du Risque d'inondation**  
**Territoire à Risque Important d'inondation du bassin du gave de Pau**  
**Commune de Pardies - Carte des enjeux localisés en zone inondable millénaire**

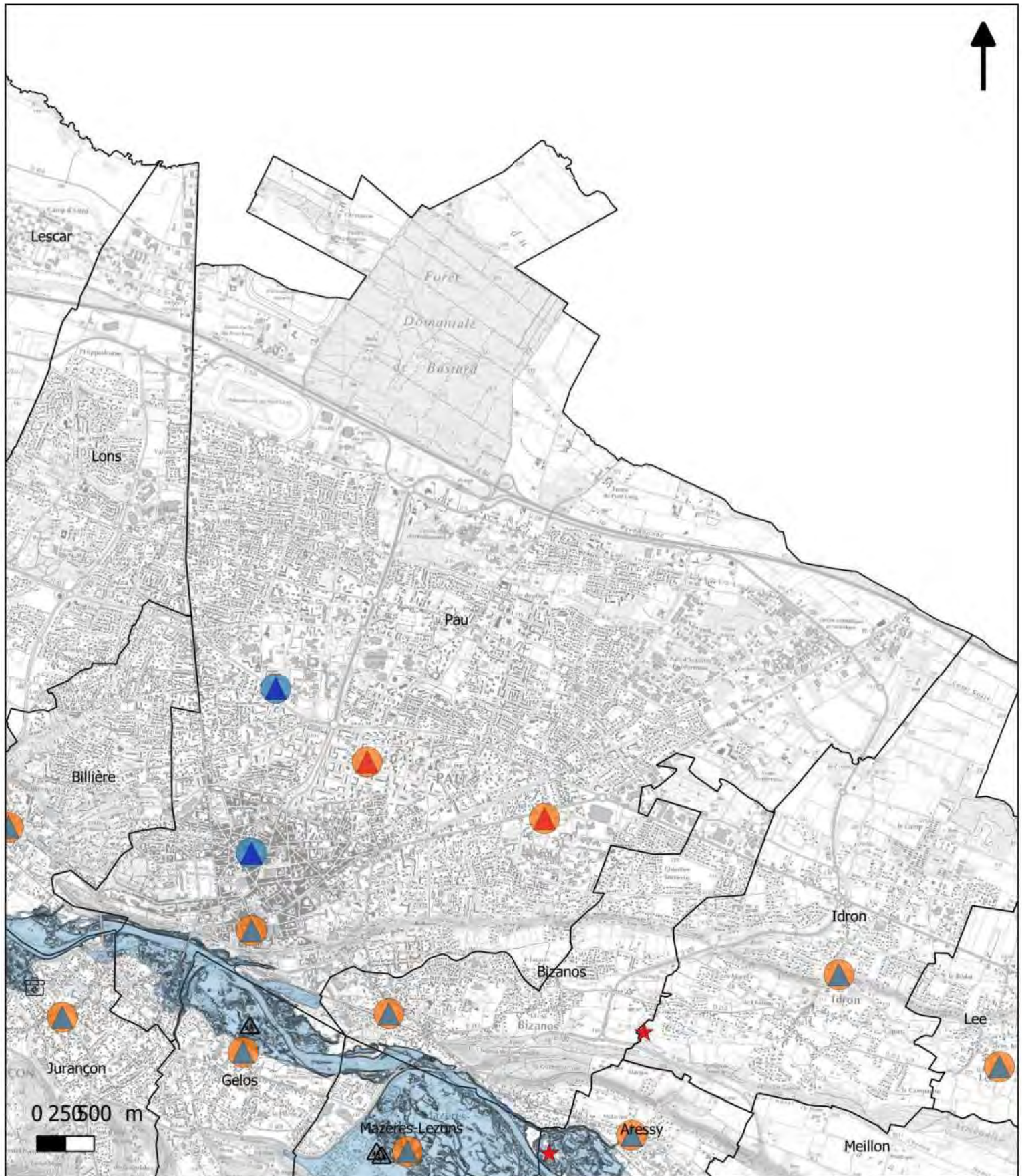


**Les enjeux présents en zones inondables millénaire**

Etablissement de santé	ICPE	Police / Gendarmerie	Zone inondable millénaire (TRI de Pau)
Etablissement scolaire	Mairie	Caserne de pompiers	



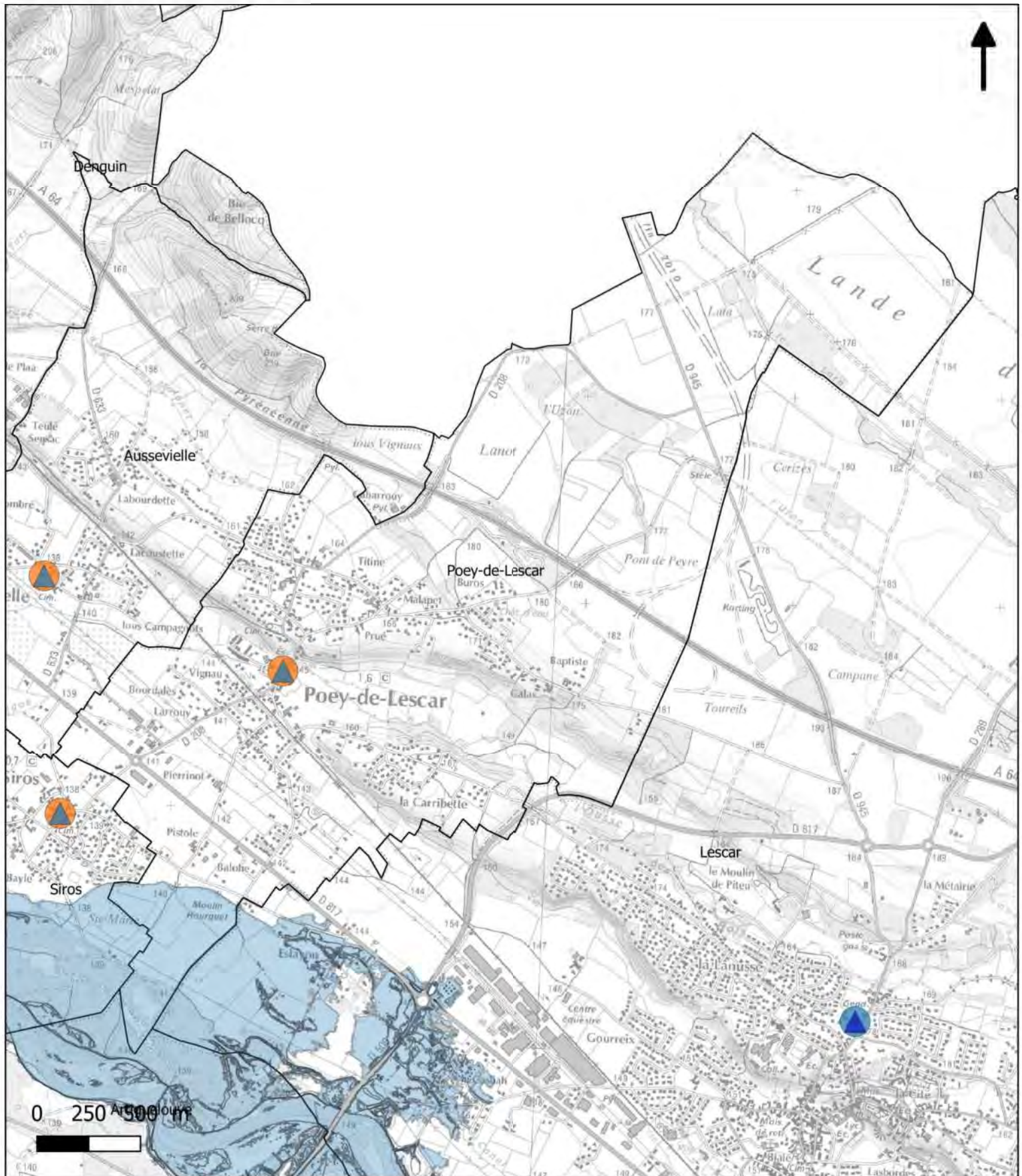
**Stratégie Locale de Gestion du Risque d'inondation**  
**Territoire à Risque Important d'inondation du bassin du gave de Pau**  
**Commune de Pau - Carte des enjeux localisés en zone inondable millennale**



**Les enjeux présents en zones inondables millennale**

- |                        |        |                      |  |
|------------------------|--------|----------------------|--|
| Etablissement de santé | ICPE   | Police / Gendarmerie | Zone inondable millennale (TRI de Pau) |
| Etablissement scolaire | Mairie | Caserne de pompiers  |  |



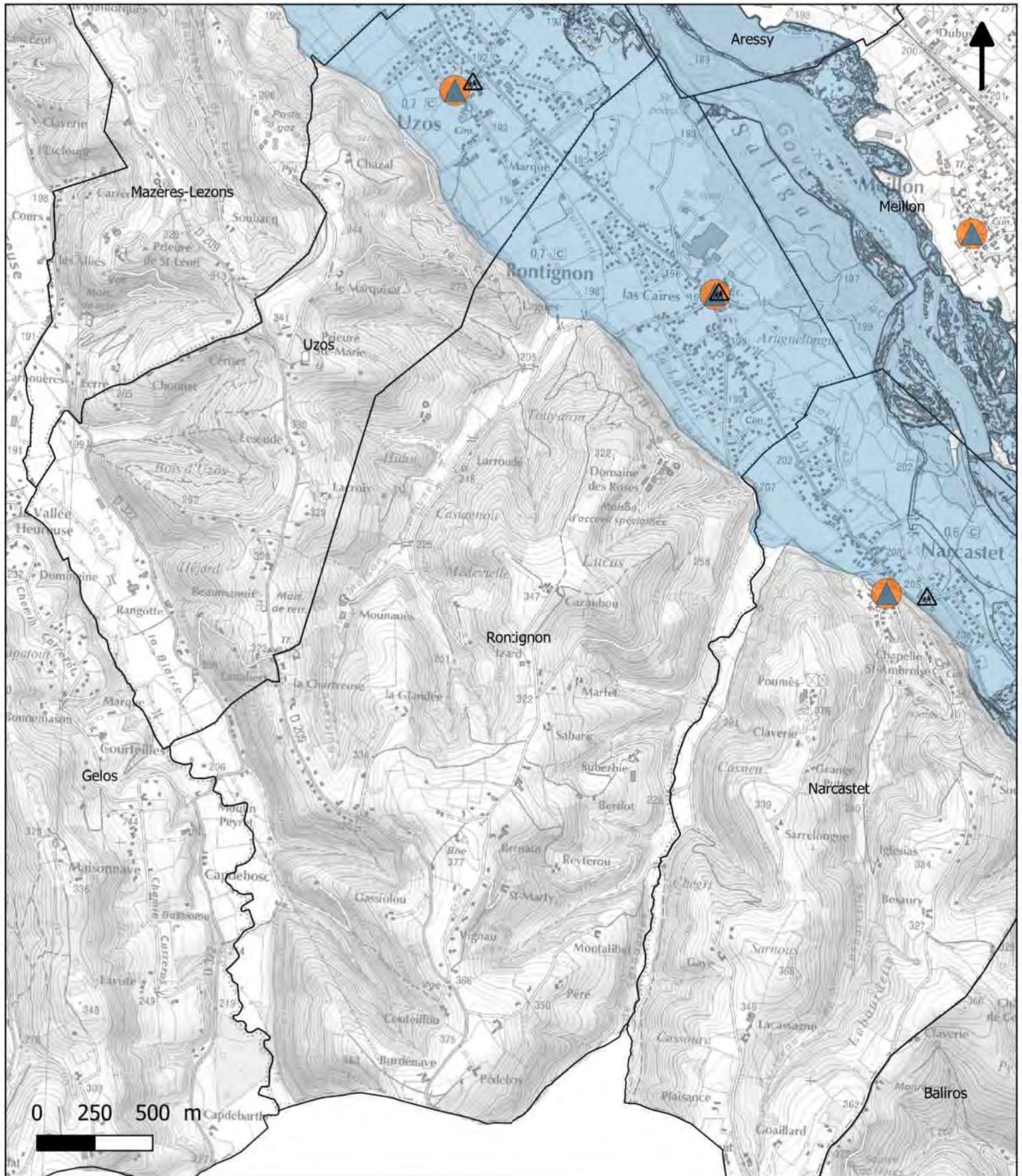


**Les enjeux présents en zones inondables millénaire**








- Etablissement de santé
 ICPE
 Police / Gendarmerie
 Zone inondable millénaire (TRI de Pau)
- Etablissement scolaire
 Mairie
 Caserne de pompiers



**Stratégie Locale de Gestion du Risque d'inondation**  
**Territoire à Risque Important d'inondation du bassin du gave de Pau**  
**Commune de Rontignon - Carte des enjeux localisés en zone inondable millénaire**

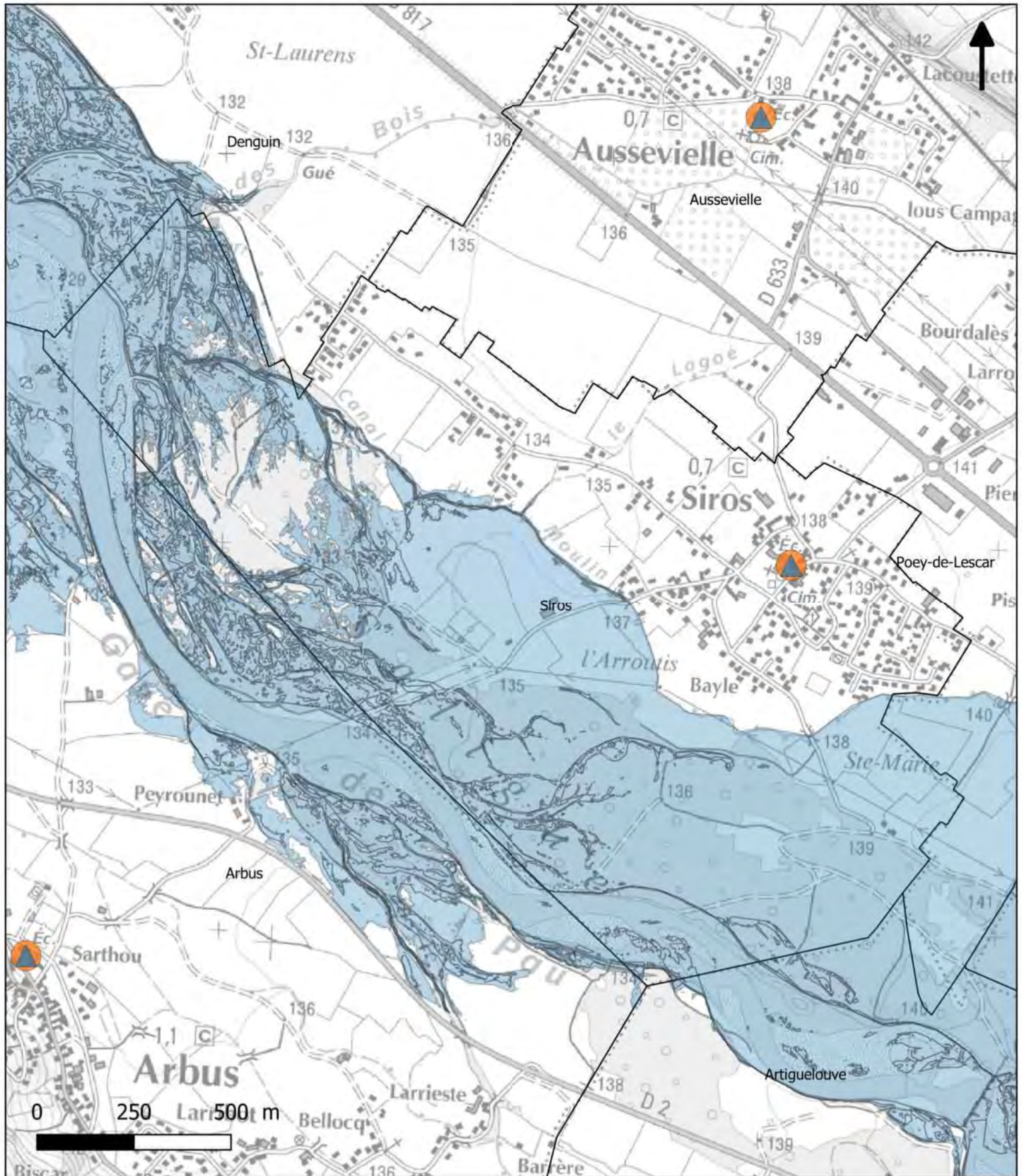


**Les enjeux présents en zones inondables millénaire**

-  Etablissement de santé
-  ICPE
-  Police / Gendarmerie
-  Zone inondable millénaire (TRI de Pau)
-  Etablissement scolaire
-  Mairie
-  Caserne de pompiers



**Stratégie Locale de Gestion du Risque d'inondation**  
**Territoire à Risque Important d'inondation du bassin du gave de Pau**  
**Commune de Siros - Carte des enjeux localisés en zone inondable millénaire**

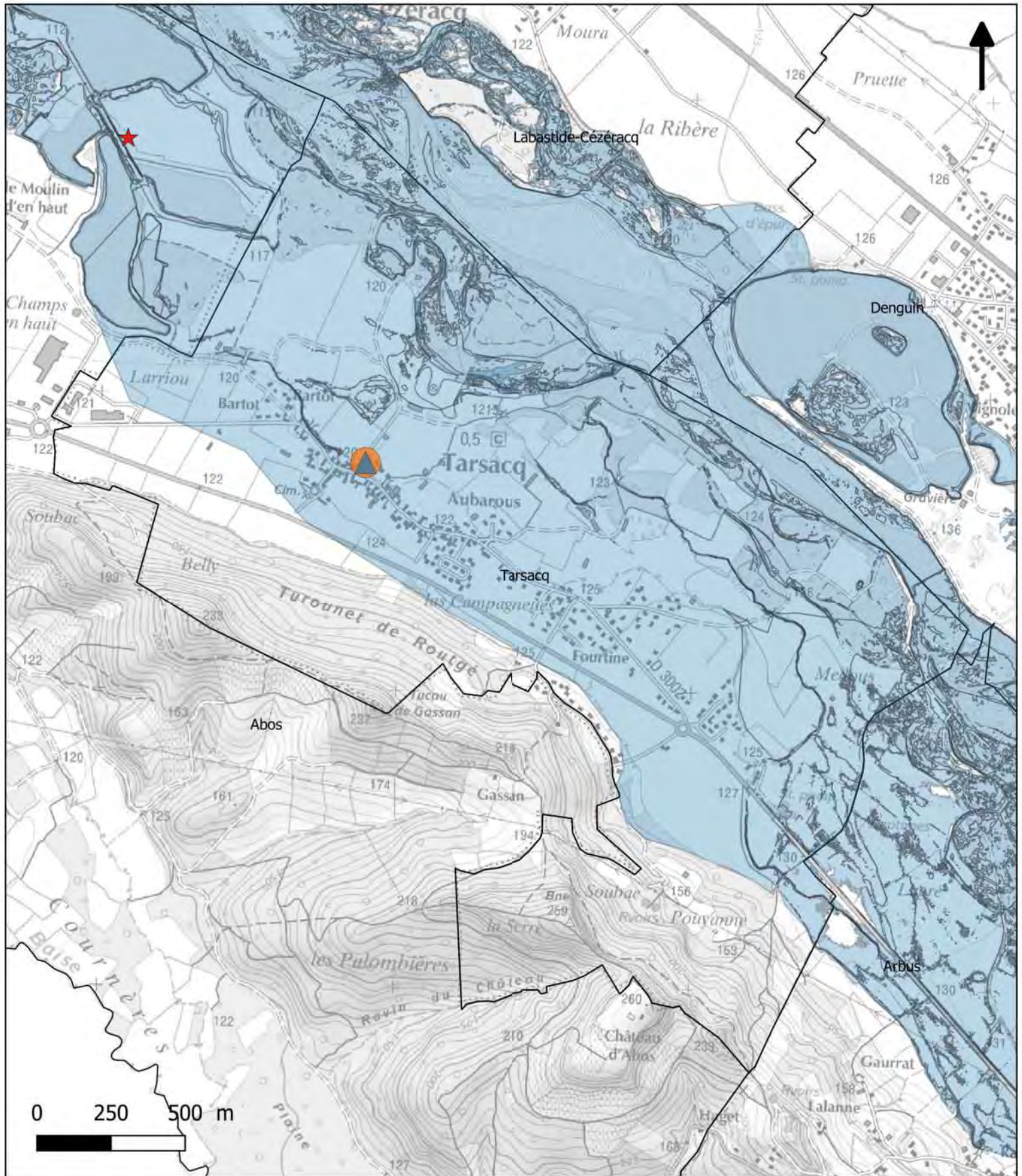


**Les enjeux présents en zones inondables millénaire**

- |                        |        |                      |  |
|------------------------|--------|----------------------|--|
| Etablissement de santé | ICPE   | Police / Gendarmerie | Zone inondable millénaire (TRI de Pau) |
| Etablissement scolaire | Mairie | Caserne de pompiers  |  |



**Stratégie Locale de Gestion du Risque d'inondation**  
**Territoire à Risque Important d'inondation du bassin du gave de Pau**  
**Commune de Tarsacq - Carte des enjeux localisés en zone inondable millénaire**



**Les enjeux présents en zones inondables millénaire**

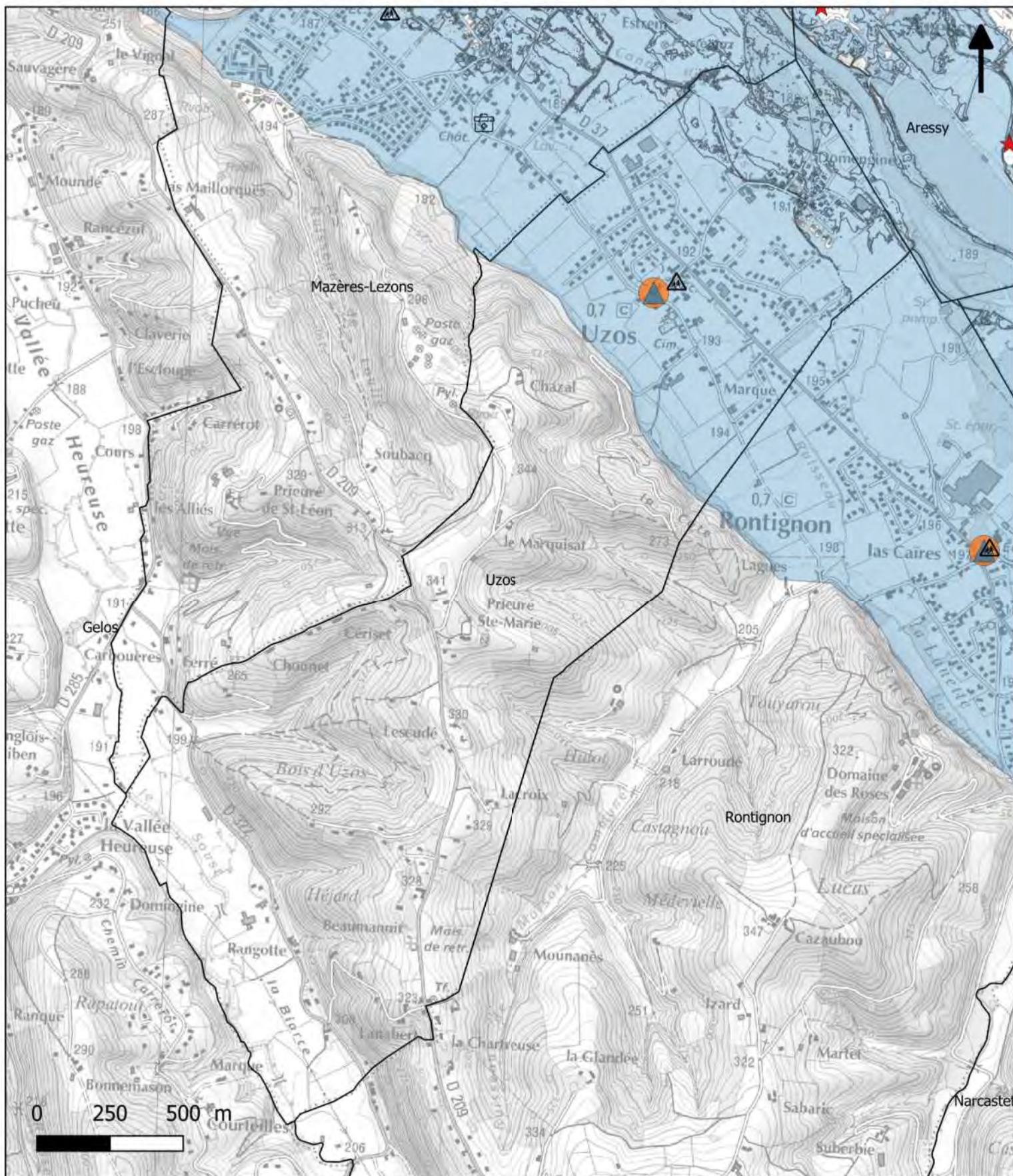
- |                        |        |                      |  |
|------------------------|--------|----------------------|--|
| Etablissement de santé | ICPE   | Police / Gendarmerie | Zone inondable millénaire (TRI de Pau) |
| Etablissement scolaire | Mairie | Caserne de pompiers  |  |










# Stratégie Locale de Gestion du Risque d'inondation

## Territoire à Risque Important d'inondation du bassin du gave de Pau

### Commune de Uzos - Carte des enjeux localisés en zone inondable millennale



#### Les enjeux présents en zones inondables millennale

-  Etablissement de santé
-  ICPE
-  Police / Gendarmerie
-  Zone inondable millennale (TRI de Pau)
-  Etablissement scolaire
-  Mairie
-  Caserne de pompiers