COMMUNE DE MONTAUT

CARTE DES ZONES INONDABLES PAR DEBORDEMENT DU GAVE DE PAU

EVENEMENT TYPE DECENNAL (Q10)

N

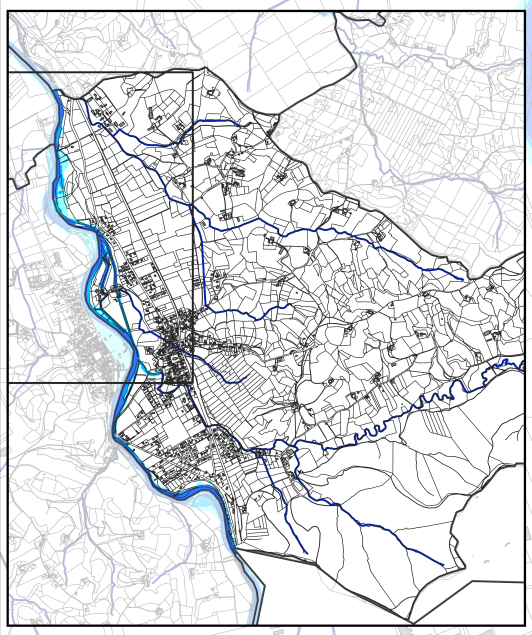

LEGENDE

Hauteurs d'eau :

- H < 0,5m
- 0,5m < H < 1m
- H > 1m

- Bâti
- Parcelles cadastrales
- Cours d'eau

0 250 500 m

Conception :
Syndicat mixte du bassin du gave de Pau - novembre 2022
Sources :
BD Topo 2020 ; Artelia 2018, ISL 2019 ; IGN

Syndicat mixte du bassin du gave de Pau

COMMUNE DE MONTAUT

CARTE DES ZONES INONDABLES PAR DEBORDEMENT DU GAVE DE PAU

EVENEMENT TYPE CINQUANTENNAL (Q50)

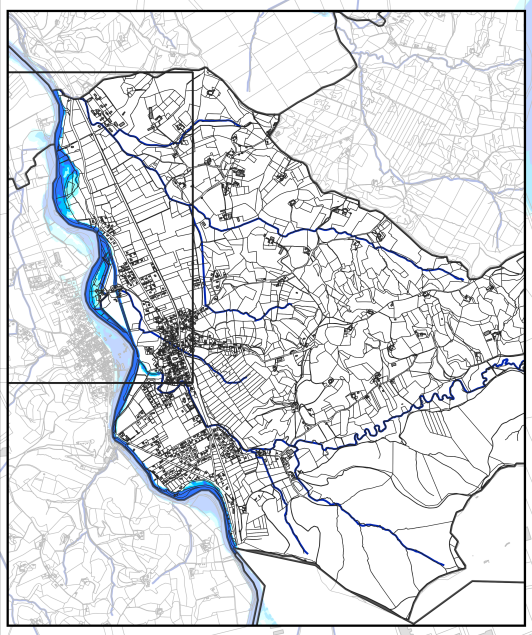

LEGENDE

Hauteurs d'eau :

- H < 0,5m
- 0,5m < H < 1m
- H > 1m

- Bâti
- Parcelles cadastrales
- Cours d'eau

N

0 250 500 m

Conception :
Syndicat mixte du bassin du gave de Pau - novembre 2022
Sources :
BD Topo 2020 ; Artelia 2018, ISL 2019 ; IGN

Syndicat mixte du bassin du gave de Pau

COMMUNE DE MONTAUT

CARTE DES ZONES INONDABLES PAR DEBORDEMENT DU GAVE DE PAU

EVENEMENT TYPE CENTENNAL (Q100)

N

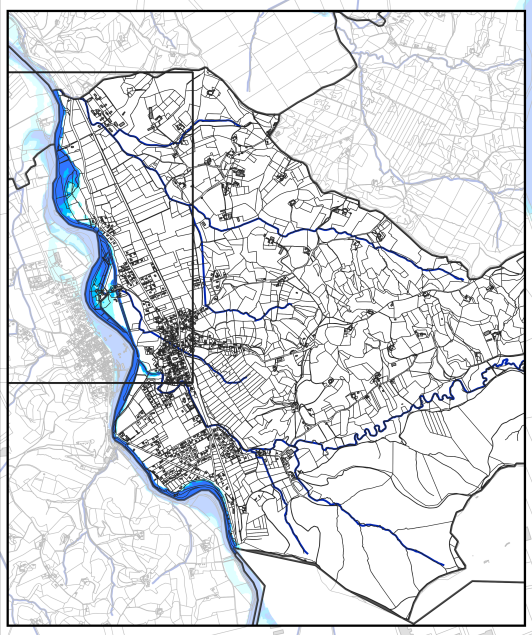

LEGENDE

Hauteurs d'eau :

- H < 0,5m
- 0,5m < H < 1m
- H > 1m

- Bâti
- Parcelles cadastrales
- Cours d'eau

0 250 500 m

Conception :
Syndicat mixte du bassin du gave de Pau - novembre 2022
Sources :
BD Topo 2020 ; Artelia 2018, ISL 2019 ; IGN

Syndicat mixte du bassin du gave de Pau

COMMUNE DE MONTAUT

CARTE DES ZONES INONDABLES PAR DEBORDEMENT DU GAVE DE PAU

EVENEMENT TYPE DECENNALE (Q10)

N

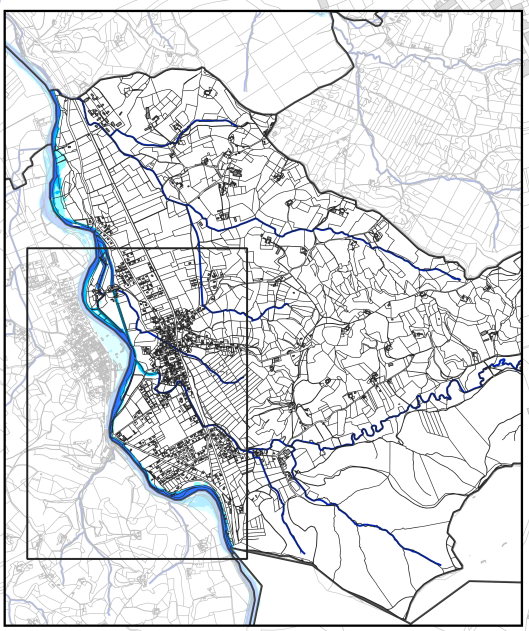

LEGENDE

Hauteurs d'eau :

- H < 0,5m
- 0,5m < H < 1m
- H > 1m

- Bâti
- Parcelles cadastrales
- Cours d'eau

0 250 500 m

Conception :
Syndicat mixte du bassin du gave de Pau - novembre 2022
Sources :
BD Topo 2020 ; Artelia 2018, ISL 2019 ; IGN

Syndicat mixte du bassin du gave de Pau

COMMUNE DE MONTAUT

CARTE DES ZONES INONDABLES PAR DEBORDEMENT DU GAVE DE PAU

EVENEMENT TYPE CINQUANTENNAL (Q50)

N

LEGENDE

Hauteurs d'eau :

- H < 0,5m
- 0,5m < H < 1m
- H > 1m

- Bâti
- Parcelles cadastrales
- Cours d'eau

0 250 500 m

Conception :
Syndicat mixte du bassin du gave de Pau - novembre 2022
Sources :
BD Topo 2020 ; Artelia 2018, ISL 2019 ; IGN

Syndicat mixte du bassin du gave de Pau

COMMUNE DE MONTAUT

CARTE DES ZONES INONDABLES PAR DEBORDEMENT DU GAVE DE PAU

EVENEMENT TYPE CENTENNAL (Q100)

N

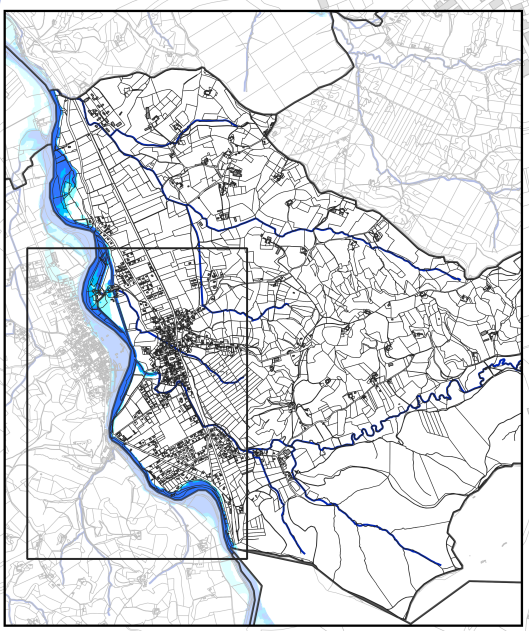

LEGENDE

Hauteurs d'eau :

- H < 0,5m
- 0,5m < H < 1m
- H > 1m

- Bâti
- Parcelles cadastrales
- Cours d'eau

0 250 500 m

Conception :
Syndicat mixte du bassin du gave de Pau - novembre 2022
Sources :
BD Topo 2020 ; Artelia 2018, ISL 2019 ; IGN

Syndicat mixte du bassin du gave de Pau